

中国主要城市行车图集

—司机进城指南

ZHONGGUO
ZHUYAOCHENGSHI
XINGCHE TUJI



中国地图出版社

· 0675436

中国主要城市行车图集

— 司机进城指南



中国地图出版社

中国主要城市行车图集

中国主要城市行车图集编制委员会编制

中国地图出版社出版发行

天津人民印刷厂印刷

新华书店经销

787×1092 16开 6.5印张

1993年 2月第1版天津第2次印刷

ISBN 7-5031-0878-9/K·365

新登记证号：(京)066号

印数：60001—100000

定价：8.50元

主编：巨章 远山

编委：巨章 刘顺德 远山 李红

严华 张学良 张振球 陆用森

陈振华 赵西林

(以姓氏笔划为序)

图集设计：赵西林

编辑：高秀静

编绘：许欣 晋淑兰 邰向荣 杜怀静

张克明 孙立 陈玉 刘淑英

刘亚玲 张建华 吴贵清

审校：沈桂娣 张伟群 张芬芬

资料

搜集：万保全 王全敏 田老泉 马忠

安庭才 刘军 刘振平 刘丽苹

朱广奇 朱国堂 闫万明 闫芳

严华 汪文兴 吴国全 李丰

李义林 李玉森 李红 周万兴

林宗章 赵龙志 胡生森 南明明

姜平 张惠发 张春友 张树和

张振球 张国清 袁怀发 曹明

韩杰 蔡良 颜正发

(以姓氏笔划为序)

前 言

随着我国改革、开放的逐步深入,经济建设事业的蓬勃发展,交通运输任务迅速增长,各地机动车辆来往更加频繁。为满足交通运输和旅游事业不断发展的需要,我们组织力量编辑出版了《中国主要城市行车图集——司机进城指南》。

本图集是一本图文并茂的工具书,其中选编了全国40个主要城市的行车图,比较全面地反映了各省、自治区、直辖市政府的所在城市、计划单列城市和重要的沿海经济特区城市的城区行车规范(台北、香港、澳门未标行车规范)。排编于总图之后的全国分幅交通图,相对集中地介绍了主要公路状况,对司机了解大城市与中小城市之间的通联、大城市之间的关系、主要公路的里程、路面情况等等将有很大帮助;而大量的城市行车图,不仅向司机展示了各大城市的概貌,还标出了持市区通行证的行车范围,外地或市区以外的机动车、拖拉机禁行范围,各种机动车禁行线,单行线,禁止鸣喇叭范围或路段,禁止左、右转弯的路口,以及主要检查站、加油站、立交桥、汽车修理厂、大型停车场、汽车旅馆、医院等。同时还标出了火车站、汽车站、民航机场、轮船码头及其售票处,以及重要旅游风景点等。附于图后的“司机进城指南”,用浅显易懂的文字,简明扼要地向司机介绍进城前的准备、沿途行车注意事项、怎样办理进城手续、货运机动车如何进城、进入城区怎样驾驶、怎样走高速公路和立交桥、违章被扣怎么办、车辆坏损与事故处理等必备知识。对于驾驶各类机动车进城的司机来说,本图集可称得上是一本方便行车的“指南图”——一册在手,诸事便利。同时,它也是出差旅游者的向导。

本图集在编制过程中,参阅并引用了大量行车指南图、交通管制图和其它资料,并得到许多城市交通部门及公安交通管理部门的热情支持和帮助,在此一并致以谢意!

在编制本图集过程中,我们采取了严谨的态度,尽量做到资料全面准确,但由于公路建设事业的不断发展,各地交通管理情况也并非一成不变。因此,随着时间的推移,本图集的内容会出现与实际有所出入之处,对此,读者应注意按照当地交通管理部门新的规定及交通标志执行。

编 者

1992年4月

图

例

交通图

- | | | |
|------------|------------|---------|
| ★ 首都 | 任丘 县级行政中心 | 主要公路 |
| ◎ 直辖市 | 阿木尔 村镇 | 次要公路 |
| ⊙ 地级市 | ◎ 新德里 外国首都 | 一般公路 |
| ○ 县级市 | ○ 拉合尔 外国城镇 | × 关隘 |
| ○ 村镇 | 国界 | 航海线 |
| 北京 首都 | 省级界 | ▲ 山峰 |
| 石家庄 省级行政中心 | 香港地区界 | 长城 |
| 唐山 地级行政中心 | 铁路 | ● 风景名胜点 |

城市行车图

- | | | |
|---------------------------|--------------|------------|
| 快速路、主干线 | 货运机动车禁行线 | 长途汽车站 |
| 次干线 | 货运机动车限时禁行线 | 轮船客运站 |
| 支路、小巷 | 货运机动车单行线 | 内河航运码头 |
| 立交桥 | 货运机动车限时单行线 | 轮渡码头 |
| 外地或市区以外机动车、拖拉机、兽力车禁行范围线 | ⊙ 禁止机动车左转弯路口 | 轮渡线 |
| 外地或市区以外机动车、拖拉机、兽力车限时禁行范围线 | ⊙ 禁止机动车右转弯路口 | 地铁及车站 |
| 市区持通行证行车范围线 | ⚠ 危险路段及事故多发区 | ⚕ 医院 |
| 市区持通行证限时行车范围线 | Ⓜ 交通警察队 | 🏦 银行 |
| 货运机动车限时禁行范围线 | Ⓜ 交通检查站 | 📡 邮政、电信 |
| 禁止鸣喇叭路段及范围线 | 🅇 有停车场的旅馆 | 🏟 体育馆 |
| 易通行线 | 🅇 大型停车场 | 🏟 体育场 |
| 过境货运机动车行驶线 | ⛽ 加油站 | 🏨 宾馆、饭店、大厦 |
| 机动车禁行线 | 🔧 汽车修理厂 | 🍽 饭庄、酒家 |
| 机动车限时禁行线 | 🌉 立交桥 | 🎪 剧场、影院 |
| 机动车单行线 | ✈ 飞机场 | 🎓 院校 |
| 机动车限时单行线 | 📄 飞机售票处 | ● 参观游览点 |
| | 铁路、火车站 | ○ 省市政府 |
| | 📄 火车售票处 | • 其他单位 |

目

次

总图

中国政区	1-2
中国公路	3-4
中国铁路	5-6
中国水运	7-8
中国航空	9-10

交通图

中国北部	11-12
中国南部	13-14
中国东北部	15-16
中国西部	17-18

城市行车图

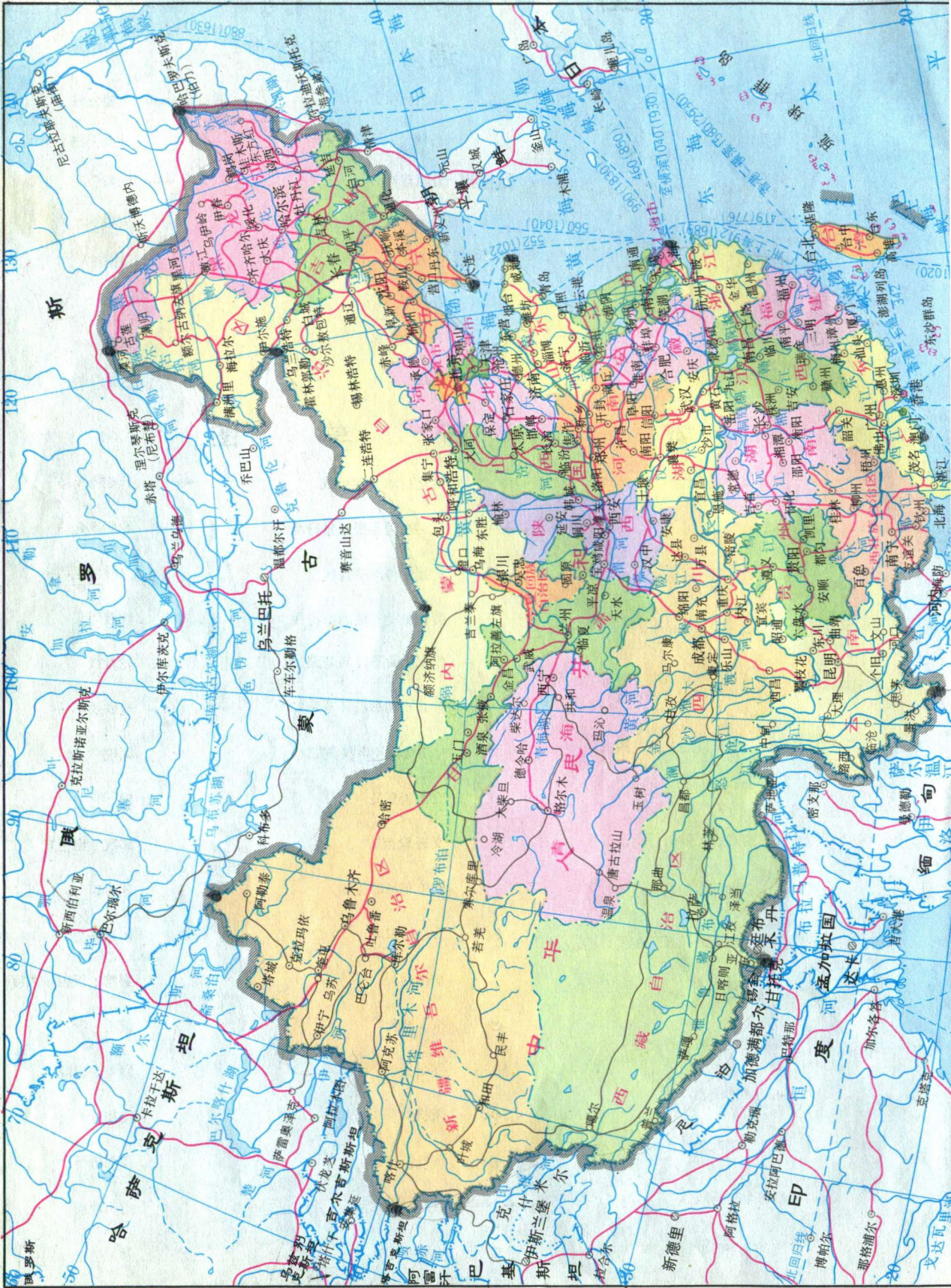
北京市区行车图	19-20
石家庄市区行车图	21
太原市区行车图	22
天津市区行车图	23-24
呼和浩特市区行车图	25
大连市區行车图	26
沈阳市区行车图	27-28
长春市區行车图	29-30
哈尔滨市區行车图	31-32
济南市區行车图	33
青岛市區行车图	34
南京市區行车图	35-36
合肥市區行车图	37
南昌市區行车图	38
上海市區行车图	39-40
杭州市區行车图	41
宁波市區行车图	42
台北市區图	43-44
福州市區行车图	45
厦门市區图	46
武汉市區行车图	47-48
郑州市區行车图	49

长沙市区行车图	50
广州市区行车图	51-52
深圳市区行车图	53
珠海市区行车图	54
海口市區行车图	55
南宁市區行车图	56
成都市區行车图	57-58
重庆市區行车图	59-60
贵阳市區行车图	61
昆明市區行车图	62
西安市區行车图	63-64
拉萨市区行车图	65
西宁市區行车图	66
兰州 银川市區行车图	67-68
乌鲁木齐市區行车图	69
澳门	70
香港 九龙	71-72

司机进城必备知识

一、司机进城前的准备	73
二、沿途行车注意事项	73
三、怎样行走高速公路	77
四、怎样办理进城手续	79
五、怎样选择最佳行车路线	80
六、进入城区怎样驾驶	81
七、怎样识别交通标志	83
八、怎样识别交通标线	86
九、怎样在划有车辆分道线的路上行驶	88
十、怎样通过立交桥	88
十一、怎样通过环形路口	89
十二、遇到行人时怎样安全驾驶	89
十三、遇到畜力车时怎样安全驾驶	91
十四、怎样正确停车	91
十五、违章被扣怎么办	92
十六、车辆事故处理	93

中国政区





全国行政区划统计表 (截止1990年12月31日)

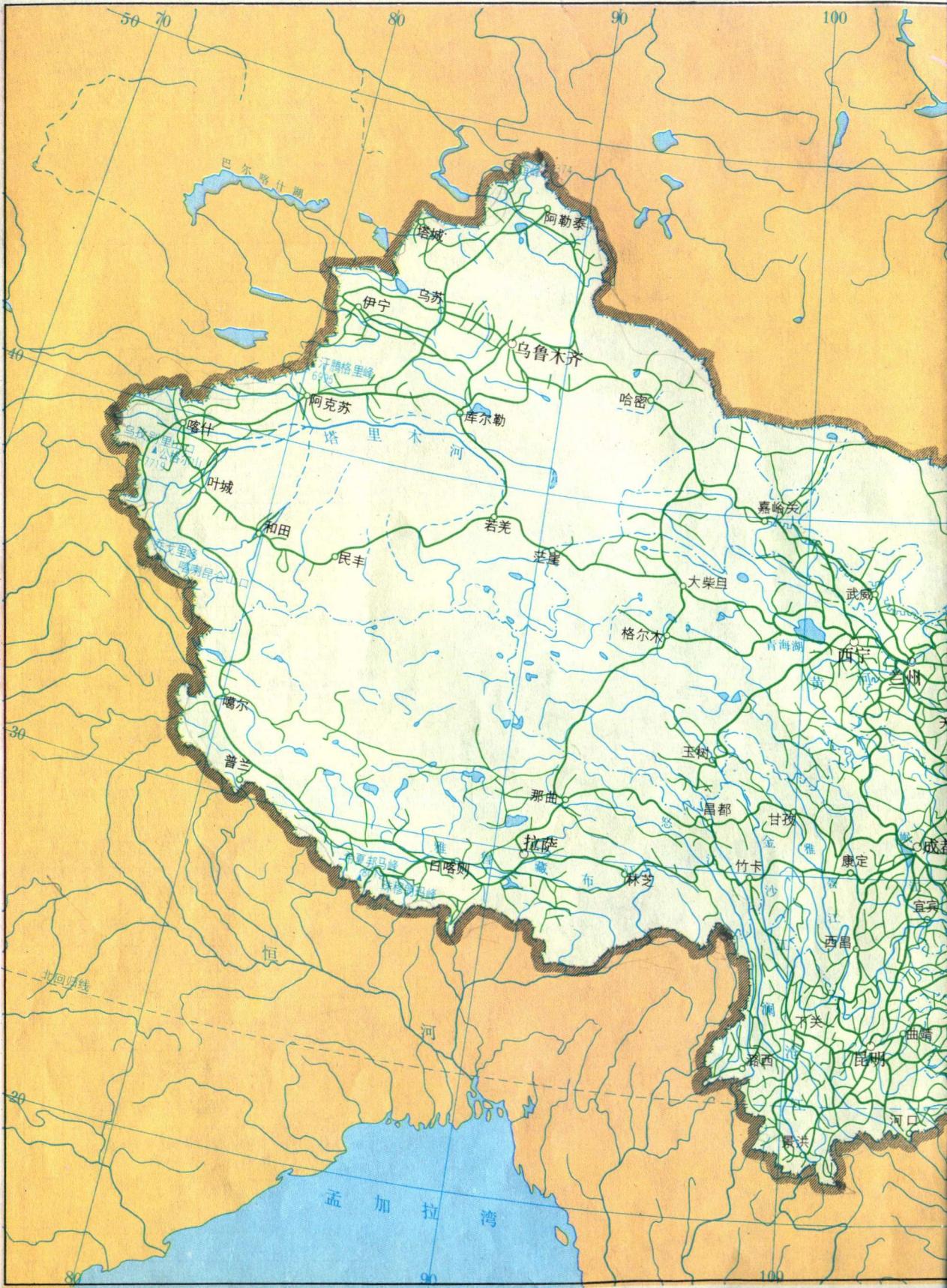
直辖市	省	自治区	地级	市	县	合计	
						台	省
3	23	5	州			30	336
			盟			5	8
			市			2	7
			市			6	11
			市			1	2
			市			8	18
			市			5	12
			市			1	7
			市			1	9
			市			8	16
			市			2	11
			市			7	12
			市			9	16
			市			16	27
			市			65	172
			市			6	16
			市			7	17
			市			121	336
			市			51	182
			市			3	3
			市			3	3
			市			1	1
			市			1	1

图例

- ★ 我国首都
- ◎ 外国首都和首府
- 省级行政中心
- (外国主要城市同)
- 城镇

海里(千米) 航海线及里程

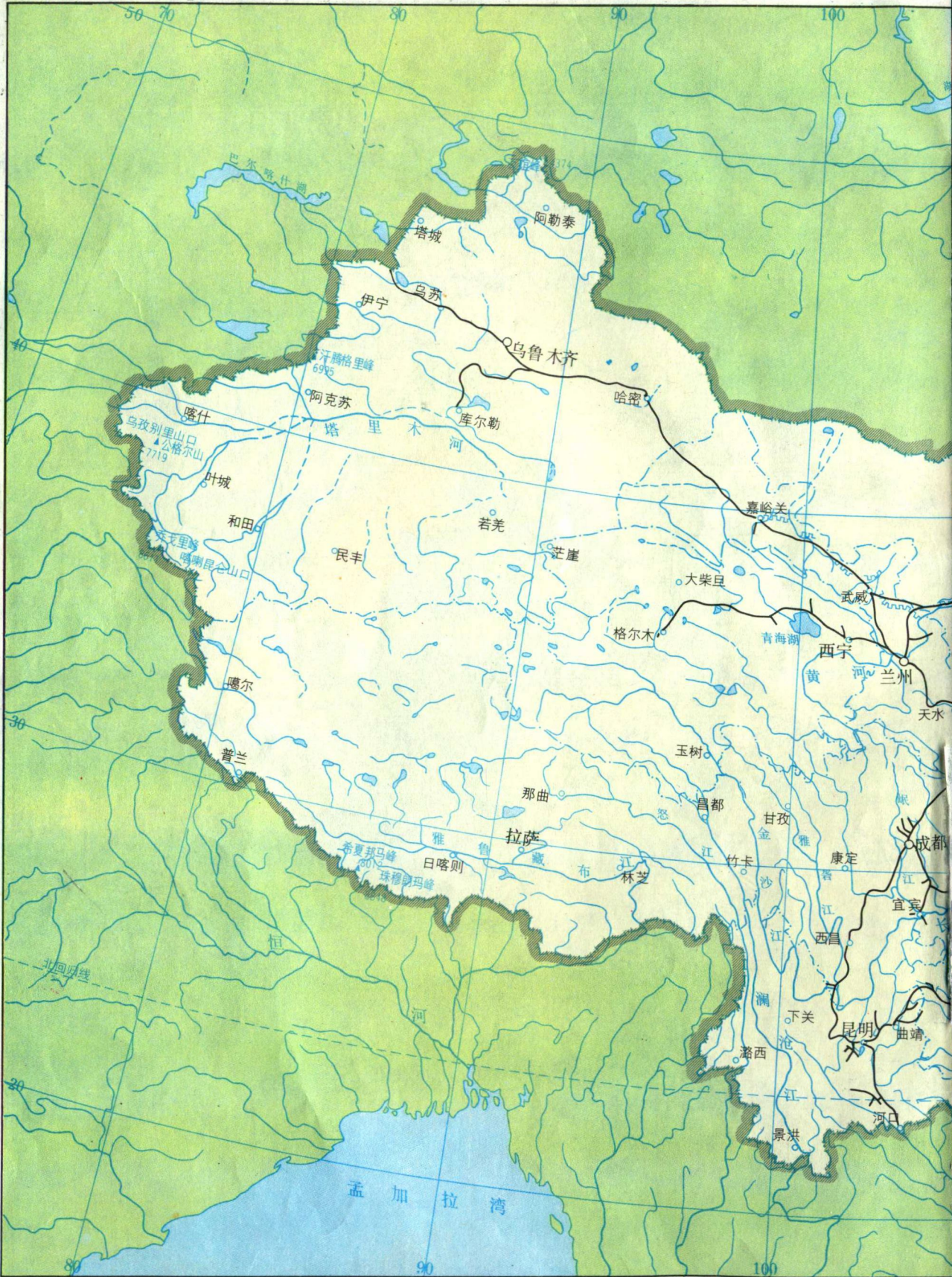
台湾省市、县数未列入全国合计数



— 主要公路 — 一般公路

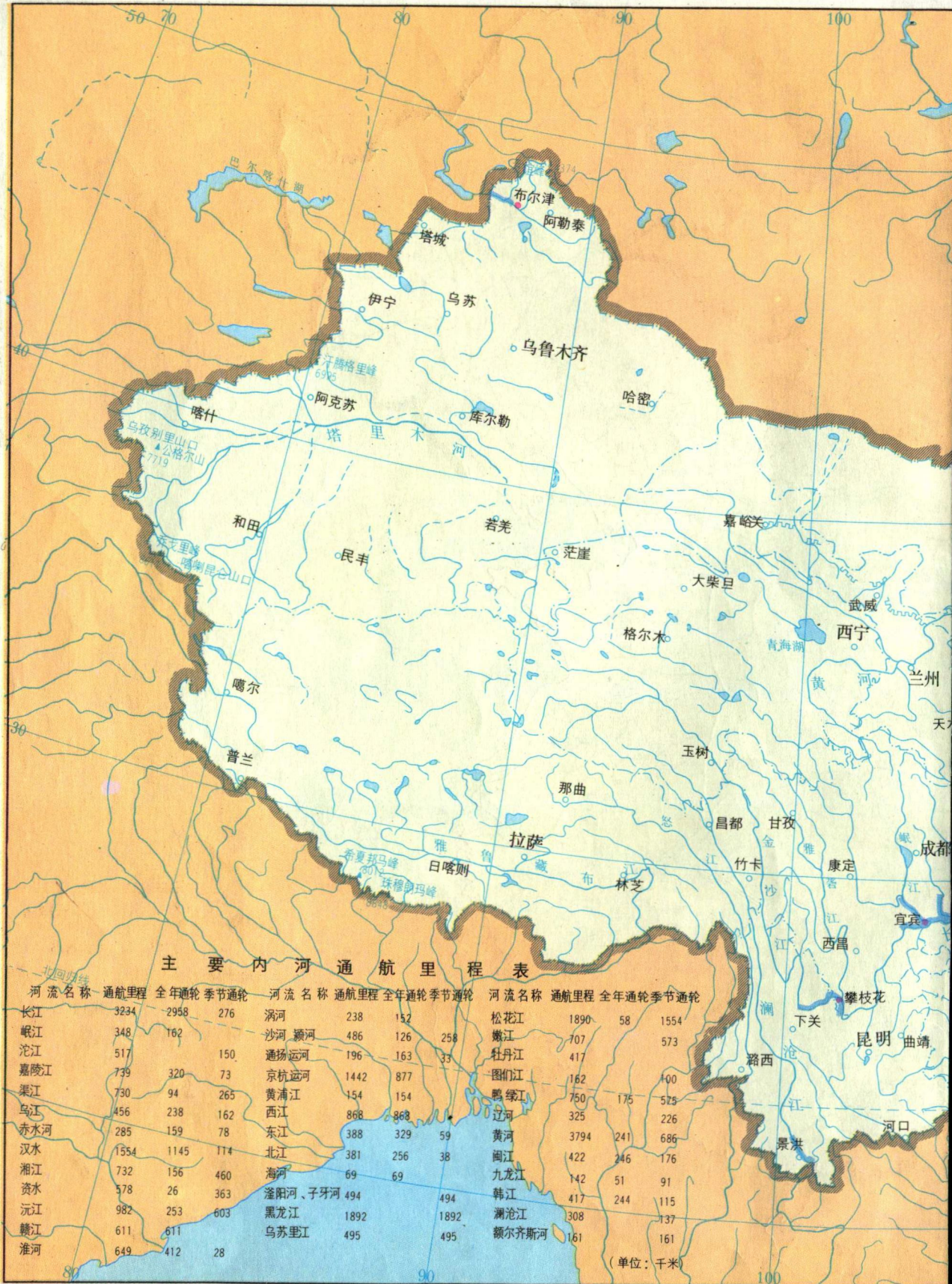


南海诸岛 1:36 000 000





南海诸岛
1:36 000 000



主要内河通航里程表

河流名称	通航里程	全年通航	季节通航	河流名称	通航里程	全年通航	季节通航	河流名称	通航里程	全年通航	季节通航
长江	3234	2958	276	渭河	238	152		松花江	1890	58	1554
岷江	348	162		沙河、颍河	486	126	258	嫩江	707		573
沱江	517		150	通扬运河	196	163	33	牡丹江	417		
嘉陵江	739	320	73	京杭运河	1442	877		图们江	162		100
渠江	730	94	265	黄浦江	154	154		鸭绿江	750	175	525
乌江	456	238	162	西江	868	868		辽河	325		226
赤水河	285	159	78	东江	388	329	59	黄河	3794	241	686
汉水	1554	1145	114	北江	381	256	38	闽江	422	246	176
湘江	732	156	460	海河	69	69		九龙江	142	51	91
资水	578	26	363	汾阳河、子牙河	494		494	韩江	417	244	115
沅江	982	253	603	黑龙江	1892		1892	澜沧江	308		137
赣江	611	611		乌苏里江	495		495	额尔齐斯河	161		161
淮河	649	412	28								

(单位: 千米)





