

ZHONGGUO JIAOTONG LÜYOU TUCE

中国地图出版社 · 中国地图出版社 · 中国地图出版社 · 中国地图出版社



出差旅游必备



中国

交通旅游图册

593365

中国交通旅游图册



00403410

- 序图 2 幅
- 全国交通旅游分幅图 18 幅
- 城市图 55 幅
- 名胜图 22 幅
- 旅游点介绍近 1000 条



1989

责任编辑 赵西林
编 辑 朱大仁 张芬芬
尹嘉珉 高秀静
张伟群 刘亚玲
编 绘 周北燕 何红艳
易树柏 陈 玉
杜怀静
撰 文 丘富科
封面设计 肖元年
美 工 杨晓明
摄 影 蒙 紫
制印工艺 王立红 王惠芳

中国交通旅游图册

中国地图出版社编制出版

上海市印刷一厂印刷

新华书店上海发行所发行

787×1092 24开 4.5印张

1989年3月第1版 1989年3月上海第1次印刷

ISBN 7-5031-0336-1/K·176

印数：000001-120000

定价：4.00元（平）

前 言

为适应我国旅游形势发展的需要，促进旅游事业的发展，特编制出版这本《中国交通旅游图册》。本图册主要供旅游者了解全国交通旅游概况，增加交通旅游知识，出差，旅游，探亲访友，以及规划旅游和指导旅游活动等使用。

图册内容以交通、旅游为主，并较详细地介绍了各地的土特产品。图册分为序图、全国交通旅游分幅图、城市图、名胜图和旅游名胜概览五部分，并插编了部分资料表格。

为增加地图信息量，给读者提供更详尽的内容和降低定价，全国交通旅游分幅图组采用按经纬网方向分带切割和灵活分幅相结合的方法，将全国分为18幅图。分幅时尽量保持各省区和旅游点集中区的完整。此法图幅间较少重叠，且比例尺系统较合适。

为便于读者使用，图组前编排了索引图和使用说明，并在每幅图边标注了相邻图幅的页码，读者一阅便明。

近七万字的旅游名胜概览弥补了地图的不足。文字以省区为单位，分别介绍了各省区的旅游地理概况、主要旅游城镇，以及各主要游览点的精华。介绍游览点的总数近1000条。

鉴于我们的水平有限，错误和疏漏在所难免，敬请读者指正。

编 者

一九八九年一月

目次

序图(图组页) 序图图例	1	长春 吉林 哈尔滨	66
中国旅游	2-3	名胜图(图组页) 名胜图	
中国交通	4-5	图例	67
国家重点风景名胜区(第1、2批公布) 世界遗产清单中中国文化自然遗产 气候资料	6	北京故宫 万里长城	68
全国交通旅游分幅图(图组页) 全国交通旅游分幅图图例	7	颐和园 避暑山庄外八庙 拙政园	69
索引图(全国交通旅游分幅图)	8-9	五台山 峨眉山 九华山 普陀山	70
全国交通旅游分幅图(共18幅 主比例尺1:2 700 000)	10-45	泰山 华山 千山	71
国家重点自然保护区 中国的人与生物圈保护区	46	雁荡山 武夷山 黄山	72
城市图(图组页) 城市图图例	47	庐山 张家界 漓江 肇庆 星湖	73
北京 呼和浩特 大同	48-49	路南石林 黄龙寺-九寨沟 长江三峡	74
太原 天津	50	旅游名胜概览	75-100
石家庄 秦皇岛 济南	51	北京市(75-76) 天津市(76)	
青岛 烟台 合肥	52	河北省(76-77) 山西省(77-78) 内蒙古自治区(78-79)	
上海 南京	53	辽宁省(79-80) 吉林省(80)	
无锡 苏州 扬州 绍兴	54	黑龙江省(80-81) 上海市(81-82) 江苏省(82-83) 浙江省(83-84) 安徽省(84) 福建省(84-85) 台湾省(85-86) 江西省(86-87) 山东省(87-88) 河南省(88-89) 湖北省(89-90) 湖南省(90) 广东省(90-91) 海南省(91-92) 广西壮族自治区(92-93) 四川省(93-94) 贵州省(94-95) 云南省(95-96) 西藏自治区(96) 陕西省(97) 甘肃省(98) 青海省(98-99) 宁夏回族自治区(99) 新疆维吾尔自治区(100)	
镇江 杭州 宁波	55		
南昌 福州 厦门	56		
泉州 台北 广州	57		
湛江 珠海 深圳 汕头	58		
海口 三亚 南宁	59		
桂林 长沙 武汉	60		
宜昌 郑州 开封 洛阳	61		
成都 重庆 贵阳	62		
昆明 拉萨 西安	63		
兰州 西宁 乌鲁木齐	64		
银川 大连 沈阳	65		

中国交通旅游图册

序图

序图图例

游览点



长城



大运河



铁路



干线公路



一般公路



国内航空线



国际航空线



至香港航空线



航海线



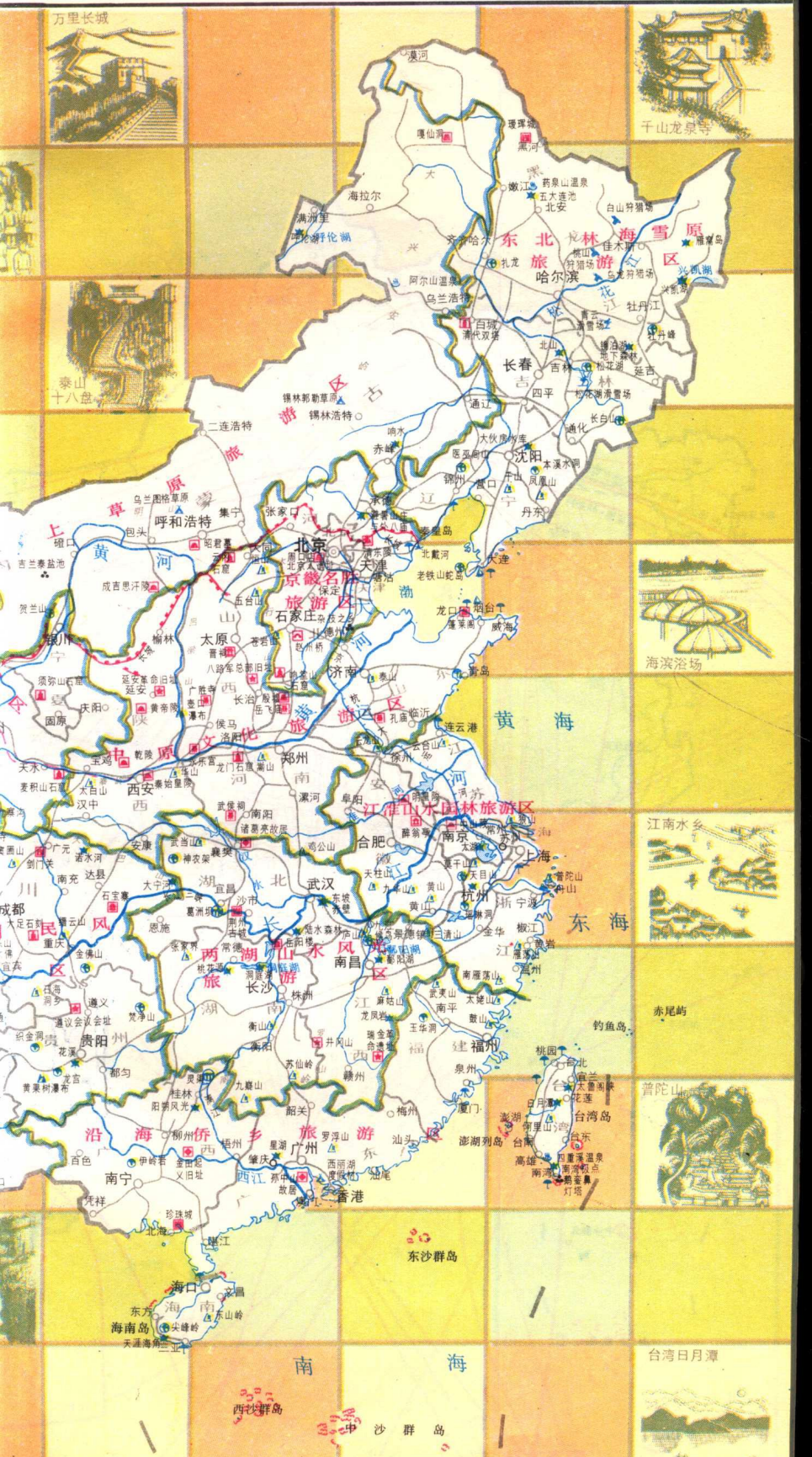
港口

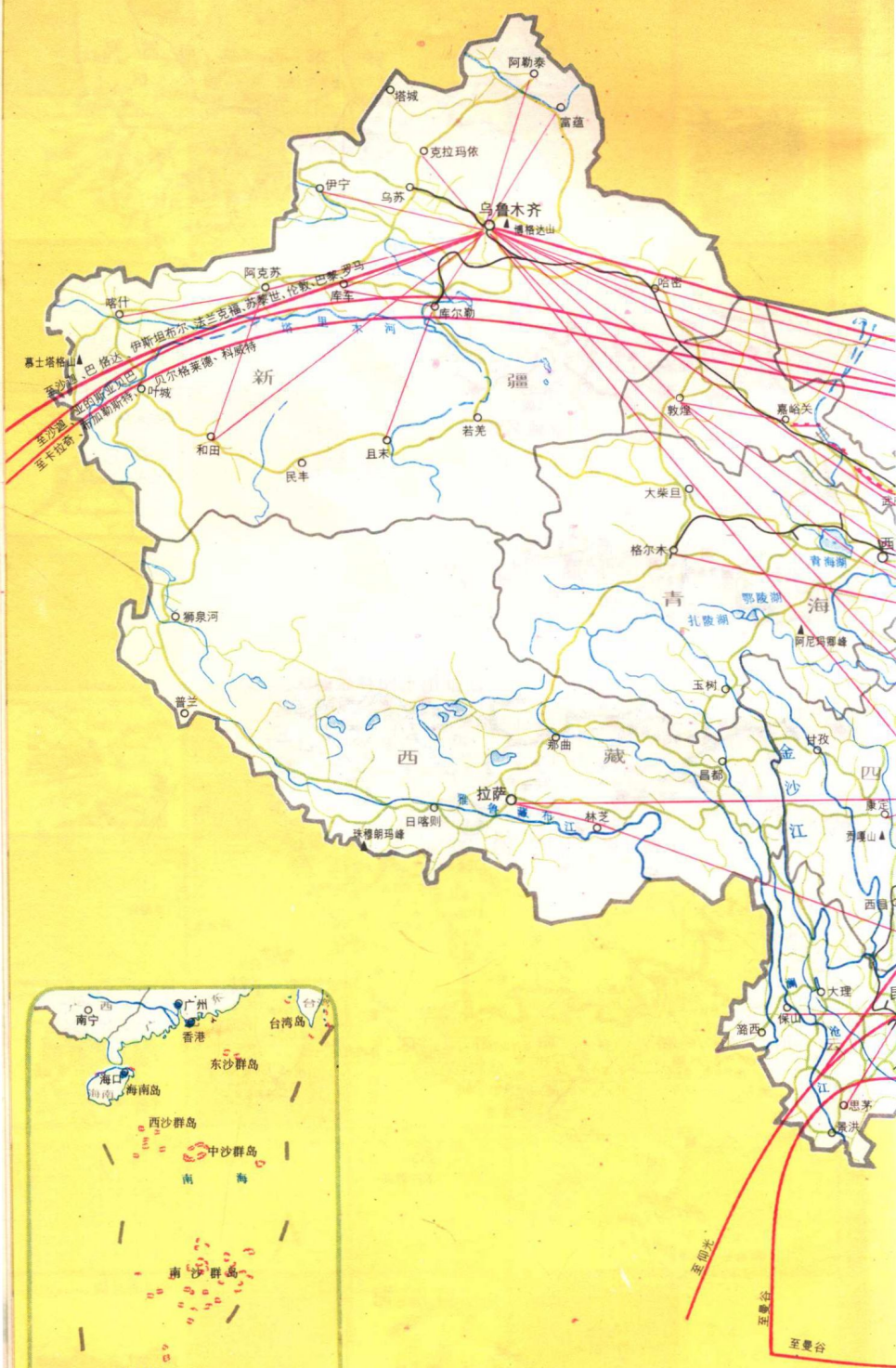


丝绸之路

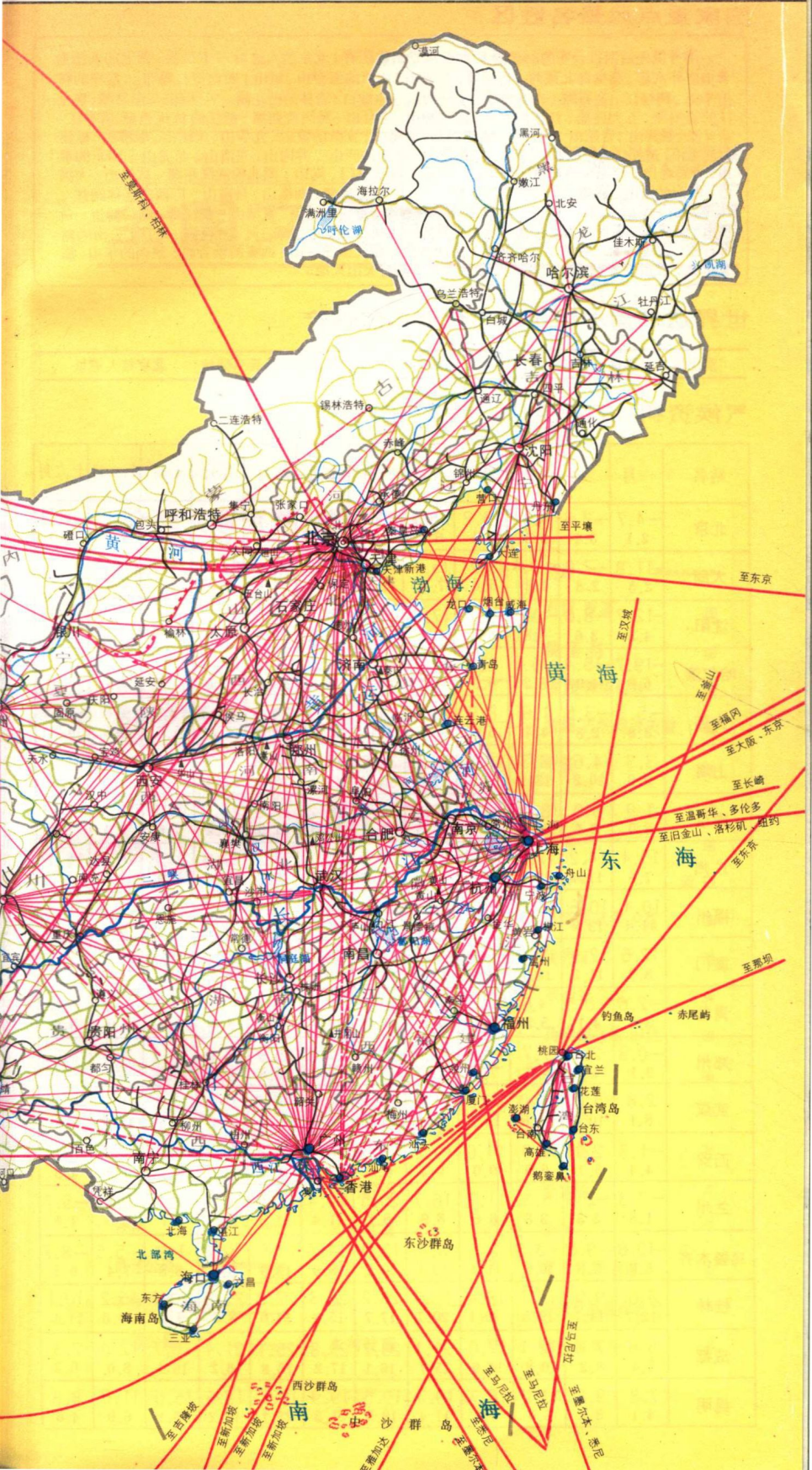








南海诸岛



国家重点风景名胜区

国务院先后两批公布的84处国家重点风景名胜区有：北京的八达岭—十三陵；河北的承德避暑山庄外八庙、秦皇岛北戴河、野三坡、苍岩山；山西的五台山、恒山；黄河壶口瀑布；辽宁的鞍山千山、鸭绿江、金石滩、兴城海滨、大连海滨—旅顺口；吉林的松花湖、“八达部”一净月潭；黑龙江的镜泊湖、五大连池；江苏的太湖、南京钟山、云台山、蜀岗瘦西湖；浙江的杭州西湖、富春江—新安江、雁荡山、普陀山、天台山、嵊泗列岛、楠溪江；安徽的黄山、九华山、天柱山、琅琊山；福建的武夷山、清源山、鼓浪屿—万石山、太姥山；江西的庐山、井冈山、三清山、龙虎山；山东的泰山、青岛崂山、胶东半岛海滨；河南的鸡公山、洛阳龙门、嵩山；湖北的武汉东湖、武当山、大洪山；湖南的衡山、武陵源、岳阳楼洞庭湖；广东的肇庆星湖、西樵山、丹霞山；广西的桂林漓江、桂平西山、花山；四川的峨眉山、黄龙寺—九寨沟、重庆缙云山、青城山—都江堰、剑门蜀道、贡嘎山、金佛山、蜀南竹海；长江三峡；贵州的黄果树、织金洞、舞阳河、红枫湖、龙宫；云南的路南石林、大理、西双版纳、三江并流、昆明滇池、丽江玉龙雪山；西藏的雅鲁河；陕西的华山、临潼骊山；甘肃的麦积山；宁夏的西夏王陵；新疆的天山天池。

世界遗产清单中中国文化和自然遗产

泰山风景名胜区 长城 北京故宫 敦煌石窟 秦始皇陵(包括兵马俑坑) 北京猿人遗址

气候资料 平均气温(°C) / 雨雪日(日)

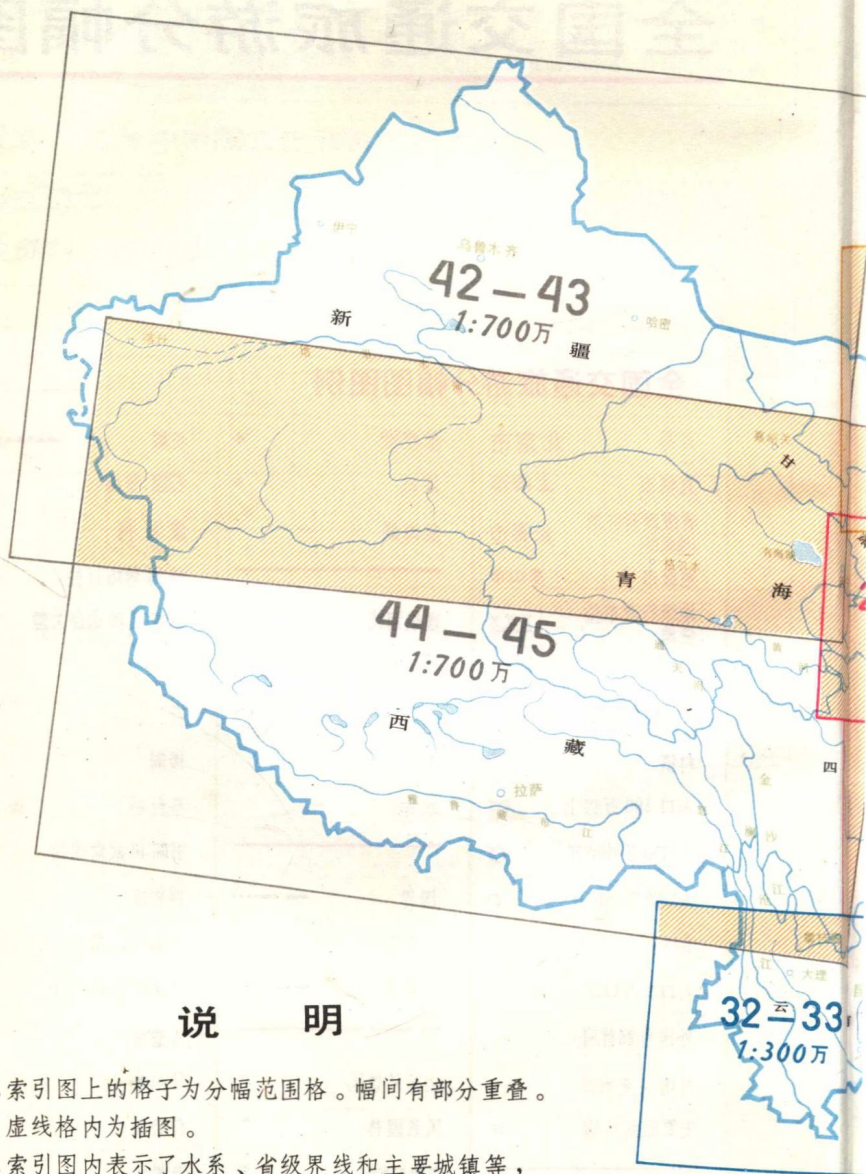
站名	一月	二月	三月	四月	五月	六月	七月	八月	九月	十月	十一月	十二月
北京	-4.7 2.1	-2.3 3.1	4.4 4.5	13.2 5.1	20.2 6.4	24.2 9.7	26.0 14.5	24.6 14.1	19.5 6.9	12.5 5.0	4.0 3.6	-2.8 1.6
大同	-11.8 2.5	-7.9 2.8	-0.1 4.3	8.2 5.6	15.4 7.2	19.8 11.6	21.8 15.4	20.1 12.7	14.3 8.9	7.4 5.7	-1.7 2.6	-9.1 1.8
沈阳	-12.7 4.5	-8.6 3.6	-0.3 4.8	9.1 6.7	17.0 9.1	21.4 11.5	24.6 14.6	23.7 12.5	17.2 9.1	9.6 6.9	-0.3 5.2	-8.7 3.8
哈尔滨	-19.7 6.8	-15.4 4.9	-5.1 6.2	6.1 6.9	14.3 10.3	20.0 12.6	22.7 16.3	21.4 13.4	14.3 12.0	5.9 7.2	-5.8 5.4	-15.5 5.9
大连	-5.3 3.8	-3.5 2.8	1.8 4.4	8.9 5.8	15.5 6.8	19.3 9.0	22.9 13.2	24.1 11.1	20.0 7.2	13.8 5.6	5.6 5.5	-1.5 4.3
上海	3.3 9.0	4.6 10.2	8.3 13.1	13.8 13.5	18.8 15.0	23.2 13.1	27.9 11.4	27.8 10.0	23.8 11.6	17.9 8.4	12.5 9.1	6.2 8.6
南京	1.9 8.0	3.0 9.5	8.4 10.9	14.7 12.4	20.0 11.5	24.5 10.9	28.2 12.3	27.9 11.5	22.9 10.2	16.9 7.6	10.7 9.1	4.5 7.0
广州	13.4 7.8	14.2 11.4	17.7 14.7	21.8 15.1	25.7 17.8	27.2 20.3	28.3 16.6	28.2 16.2	27.0 13.1	23.8 6.0	19.7 5.6	15.2 6.2
福州	10.4 11.4	10.6 13.9	13.4 16.7	18.1 16.1	22.2 18.3	25.3 17.0	28.7 9.9	28.2 12.5	26.0 12.7	21.6 6.6	17.8 7.5	13.1 8.5
厦门	12.6 8.9	12.5 11.2	14.9 12.7	19.0 12.6	23.2 15.9	26.0 16.5	28.3 10.3	28.3 10.8	27.0 8.4	23.2 3.5	19.7 4.3	15.2 5.1
青岛	-2.6 3.5	-0.5 4.1	4.6 5.3	10.9 7.1	16.7 7.2	20.9 9.4	24.7 13.7	25.4 11.6	20.5 8.4	14.3 5.5	7.4 6.0	0.5 3.6
郑州	-0.3 3.1	2.1 4.4	7.7 6.3	14.8 7.4	21.1 7.5	26.3 7.3	27.5 12.3	25.9 10.8	21.0 8.8	15.1 6.9	7.8 6.1	1.6 3.1
武汉	2.8 8.1	5.0 10.0	10.0 13.6	16.0 14.7	21.3 14.1	25.8 11.7	29.0 9.6	28.5 8.5	23.6 8.1	17.5 8.8	11.2 10.3	5.3 8.1
西安	-1.3 4.4	2.1 5.7	8.0 6.9	14.0 9.0	19.2 9.4	25.3 8.2	26.7 11.3	25.4 9.7	19.4 13.1	13.6 10.4	6.5 7.8	0.6 4.3
兰州	-7.3 1.8	-2.5 2.3	5.3 3.8	11.7 6.6	16.7 8.9	20.5 9.1	22.4 11.4	21.0 11.6	15.9 10.8	9.4 6.7	1.6 2.5	-5.7 1.8
乌鲁木齐	-10.6 5.8	-9.8 5.6	-3.8 10.6	2.7 11.4	8.4 13.1	12.9 16.2	14.7 18.9	13.5 13.9	8.6 9.2	1.9 6.8	-5.5 7.4	-8.7 6.5
桂林	8.0 12.7	9.0 14.7	13.1 19.5	18.4 20.1	23.1 20.7	26.2 17.7	28.3 15.8	27.8 14.6	25.8 8.6	20.7 9.3	15.2 10.6	10.1 11.4
成都	5.6 5.4	7.6 8.2	12.1 10.8	17.0 14.0	21.1 15.7	23.7 16.1	25.8 17.2	25.1 15.8	21.4 16.2	16.7 16.1	12.0 8.0	7.3 6.3
昆明	7.8 4.1	9.8 3.9	13.2 5.0	16.7 5.5	19.3 11.4	19.5 18.9	19.9 21.3	19.2 21.1	17.6 15.2	15.0 16.1	11.5 6.9	8.3 4.6

中国交通旅游图册


全国交通旅游分幅图

全国交通旅游分幅图图例

首都	北京市	航空港		长城	
直辖市	上海市	港口		石窟 壁画	
省级政府驻地 (地级市)	长春市	航海线		陵墓祠	
地级市	唐山市	通航河流		碑阙牌坊标柱	
地级行政单位 驻地	XXX	非通航河流		故城 古堡 炮台 关隘	
县级市	潮州市	运河		寺庙	
县级政府驻地	登封 巩县	湖泊		塔	
村镇	来多强玛	水库		楼阁	
人口 100 万以上		国界		亭台桥	
人口 50 万-100 万	○	省级界		书院 讲武堂 会馆	
人口 20 万-50 万	○	香港地区界		博物馆	
人口 1 万-20 万	○	山岳风景区		革命纪念地	
人口 1 万以下	○	风景园林		历史纪念地 旧址	
外国首都首府		自然保护区		古遗址	
外国主要城镇		火山地貌		登山地	
主要旅游城镇		洞穴		狩猎场	
铁路		水利设施		滑雪场	
高速公路		瀑布		浴场	
干线公路 里程				度假村 野营地	
一般公路				温泉及温泉疗养地	
				其它游览地	



说 明

1. 索引图上的格子为分幅范围格。幅间有部分重叠。虚线格内为插图。
2. 索引图内表示了水系、省级界线和主要城镇等，按地物关系可确定需查内容所在图幅。格子中部的编码为该图页码，按此查找所需图幅。
3. 重叠部分的内容两幅图内都可查找，但比例尺大的图幅内容较详。请注意格内的比例尺。
4. 各图边的接图号  为所指邻幅的页码。超出图幅的内容，可按此所示到邻幅中查找。

