


图说  
天下



# 神秘北纬30°

Mysterious Latitude 30°

萧盛 编著

 北京联合出版公司  
Beijing United Publishing Co., Ltd.

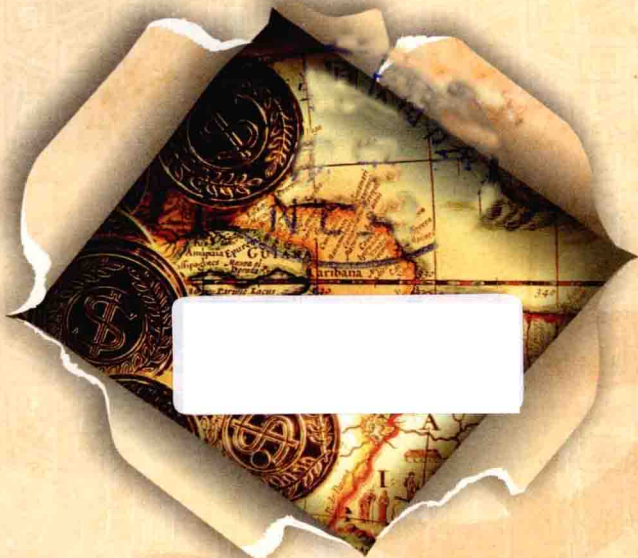
图说  
天下®

畅销经典 王者再现



# 神秘北纬30°

萧盛 编著



 北京联合出版公司  
Beijing United Publishing Co., Ltd.

图书在版编目(CIP)数据


神秘北纬30° / 萧盛编著. —北京: 北京联合出版公  
司, 2014.2  
(探索发现)

ISBN 978-7-5502-2664-7

I. ①神… II. ①萧… III. ①科学知识—普及读物  
IV. ①Z228

中国版本图书馆CIP数据核字 (2014) 第026189号

## 神秘北纬30°

选题策划: 

责任编辑: 肖 桓

文图编辑: 肖 雪

美术编辑: 何冬宁

封面设计: 刘潇然

版式设计: 阮剑锋

图片提供: 华盖创意 中国图片库

Fotoe



北京联合出版公司出版

(北京市西城区德外大街83号楼9层 100088)

北京缤索印刷有限公司印刷 新华书店经销

字数180千字 787×1092毫米 1/16 12印张

2014年2月第1版 2014年2月第1次印刷

ISBN 978-7-5502-2664-7

定价: 19.90元

版权所有, 侵权必究

本书若有质量问题, 请与本社图书销售中心联系调换。电话: 010-82082775

地球是人类赖以生存的家园，遗憾的是，到目前为止，我们对这颗美丽的星球依然知之甚少，比如生命的起源、亿万年来地球地形地貌的变化等，甚至连人类自身的文化发展，还有许多难解的谜团。因此，我们可以说，在地球上充满了众多神秘的谜，而在许许多多的谜团之中，地球北纬 $30^{\circ}$ 附近的奇异景观、自然现象等，无疑是地球所有谜团里最为神奇、也最让人迷恋的。

在北纬 $30^{\circ}$ 这条神奇的纬线上，可以说是名山大川云集，奇异怪事频现，如美国的密西西比河、埃及的尼罗河、伊拉克的幼发拉底河、中国的长江等，都在北纬 $30^{\circ}$ 入海；青藏高原上有号称地球至高点的珠穆朗玛峰，西太平洋里有世界上最深的马里亚纳海沟，此外还有举世闻名的钱塘江大潮、花山谜窟、空中花园、泰姬陵等众多知名景观，更有埃及的金字塔之谜及狮身人面像之谜、死海形成之谜、百慕大三角区之谜等难解的自然之谜，这些自然奇观、鬼神莫测的自然之谜形成了北纬 $30^{\circ}$ 上一道奇异的景观，使世界上各个学科的专家对它们又爱又恨，想破解却又无从着手。

北纬 $30^{\circ}$ 是大自然的造化所缔造的产物，同时也是人类文明所留下的一笔丰富的遗产。尽管我们现在还没有弄清楚，在本次文明之前，地球上还存在过多少个超级文明，玛雅文明、古埃及文明、亚特兰蒂斯文明等到底发达到什么程度，也没有研究清楚在地球的地壳之下、在大海的最深处，还隐藏着怎样的秘密。但是毫无疑问，这条神奇纬线上的所有奇迹，都是现代人类的伟大财富。



## 穿越历史，见证奇迹

人类最后的精神家园

**挪亚方舟** ..... 6

沉没在海底的辉煌王朝

**大西国** ..... 12

数千年前的谜团

**金字塔** ..... 18

镇守秘境的忠实精灵

**狮身人面像** ..... 24

迷雾重重的神秘王国

**三星堆探秘** ..... 30

难以揣测的文明黑洞

**玛雅文明** ..... 36

沉睡5000多年的城市

**凌家滩** ..... 44

人类文明史上的难解之谜

**撒哈拉沙漠的史前岩画** ..... 48

无法用科学解释的宏伟建筑

**马耳他岛神秘的史前遗迹** ..... 54

走向死亡的不归之路

**黄泉大道** ..... 60

青铜时代的曼哈顿

**摩亨佐·达罗考古遗迹** ..... 65

来自远古祖先的挑战

**巨石阵** ..... 70

通往天堂的神塔

**巴别塔** ..... 76

现实中的人间天堂

**巴比伦空中花园** ..... 81

最奇特的古代地下宫殿群

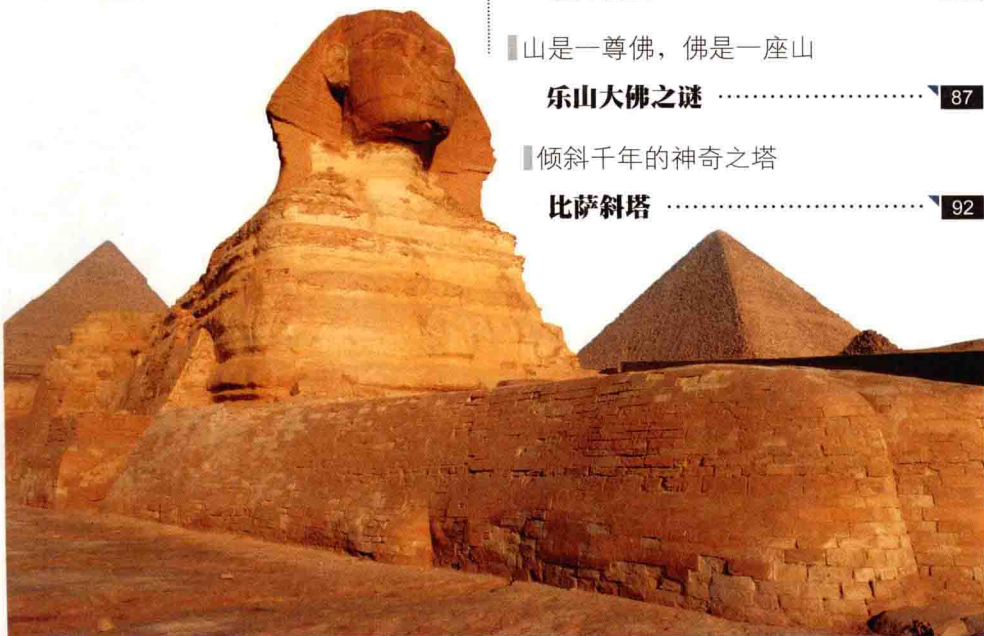
**花山谜窟** ..... 84

山是一尊佛，佛是一座山

**乐山大佛之谜** ..... 87

倾斜千年的神奇之塔

**比萨斜塔** ..... 92





- 天然的太极星象图
- 俞源村之谜** ..... 98

- 奇怪的丧葬文化
- 焚人悬棺** ..... 104

## 神秘地带，异度空间

- 耸人听闻的死亡三角区
- 百慕大** ..... 110

- 中国的百慕大
- 鄱阳湖神秘事件** ..... 116

- 死亡之谷
- 黑竹沟** ..... 121

- 最接近死亡的魔鬼海域
- 日本龙三角** ..... 124

- 违背万有引力的神奇小镇
- 圣克鲁斯** ..... 130

- 不可逾越的生死线
- 死亡公路** ..... 133


- 人间地狱，动物天堂
- 加州死亡谷之谜** ..... 136

## 鬼斧神工，奇幻异境

- 不死的海
- 死海** ..... 139

- 天下无双的惊涛骇浪
- 钱塘江大潮之谜** ..... 144

- 地下闸门的开启
- 长江两次断流之谜** ..... 150



- 谜一般的天然物种基因库
- 神农架** ..... 155

- 面颊上的一滴眼泪
- 泰姬陵** ..... 160

- 世界上最深的地方
- 马里亚纳海沟** ..... 164

- 世界上最高的地方
- 珠穆朗玛峰** ..... 168

- 世界上最雄伟的山脉
- 喜马拉雅山** ..... 172

- 世界上最深的峡谷
- 雅鲁藏布大峡谷** ..... 176

- 洪荒大地上的印记
- 科罗拉多大峡谷** ..... 179

- 世界上最难征服的冰山
- 贡嘎山** ..... 183

- ◎ **附录** ..... 186

图说  
天下®

畅销经典 王者再现



# 神秘北纬30°

萧盛 编著



北京联合出版公司  
Beijing United Publishing Co., Ltd.

图书在版编目(CIP)数据

神秘北纬30° / 萧盛编著. —北京: 北京联合出版公司, 2014.2


(探索发现)

ISBN 978-7-5502-2664-7

I. ①神… II. ①萧… III. ①科学知识—普及读物  
IV. ①Z228

中国版本图书馆CIP数据核字(2014)第026189号

## 神秘北纬30°

选题策划: 

责任编辑: 肖 桓

文图编辑: 肖 雪

美术编辑: 何冬宁

封面设计: 刘潇然

版式设计: 阮剑锋

图片提供: 华盖创意 中国图片库

Fotoe



北京联合出版公司出版

(北京市西城区德外大街83号楼9层 100088)

北京缤索印刷有限公司印刷 新华书店经销

字数180千字 787×1092毫米 1/16 12印张

2014年2月第1版 2014年2月第1次印刷

ISBN 978-7-5502-2664-7

定价: 19.90元

版权所有, 侵权必究

本书若有质量问题, 请与本社图书销售中心联系调换。电话: 010-82082775



地球是人类赖以生存的家园，遗憾的是，到目前为止，我们对这颗美丽的星球依然知之甚少，比如生命的起源、亿万年来地球地形地貌的变化等，甚至连人类自身的文化发展，还有许多难解的谜团。因此，我们可以说，在地球上充满了众多神秘的谜，而在许许多多的谜团之中，地球北纬30°附近的奇异景观、自然现象等，无疑是地球所有谜团里最为神奇、也最让人迷恋的。

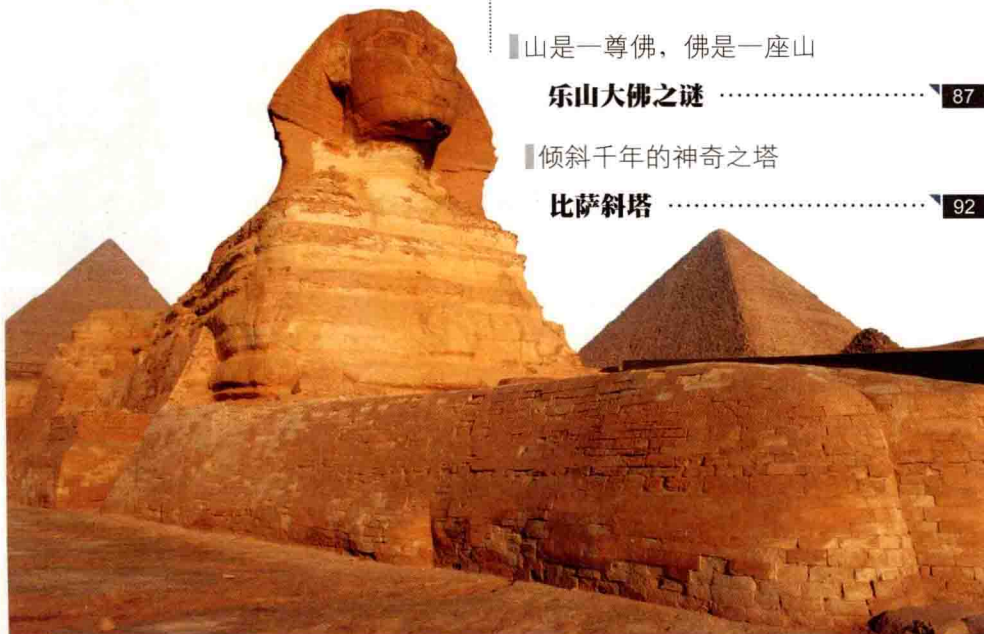
在北纬30°这条神奇的纬线上，可以说是名山大川云集，奇异怪事频现，如美国的密西西比河、埃及的尼罗河、伊拉克的幼发拉底河、中国的长江等，都在北纬30°入海；青藏高原上有号称地球至高点的珠穆朗玛峰，西太平洋里有世界上最深的马里亚纳海沟，此外还有举世闻名的钱塘江大潮、花山谜窟、空中花园、泰姬陵等众多知名景观，更有埃及的金字塔之谜及狮身人面像之谜、死海形成之谜、百慕大三角区之谜等难解的自然之谜，这些自然奇观、鬼神莫测的自然之谜形成了北纬30°上一道奇异的景观，使世界上各个学科的专家对它们又爱又恨，想破解却又无从着手。

北纬30°是大自然的造化所缔造的产物，同时也是人类文明所留下的一笔丰富的遗产。尽管我们现在还没有弄清楚，在本次文明之前，地球上还存在过多少个超级文明，玛雅文明、古埃及文明、亚特兰蒂斯文明等到底发达到什么程度，也没有研究清楚在地球的地壳之下、在大海的最深处，还隐藏着怎样的秘密。但是毫无疑问，这条神奇纬线上的所有奇迹，都是现代人类的伟大财富。



## 穿越历史，见证奇迹

- 人类最后的精神家园  
**挪亚方舟** ..... 6
- 沉没在海底的辉煌王朝  
**大西国** ..... 12
- 数千年前的谜团  
**金字塔** ..... 18
- 镇守秘境的忠实精灵  
**狮身人面像** ..... 24
- 迷雾重重的神秘王国  
**三星堆探秘** ..... 30
- 难以揣测的文明黑洞  
**玛雅文明** ..... 36
- 沉睡5000多年的城市  
**凌家滩** ..... 44
- 人类文明史上的难解之谜  
**撒哈拉沙漠的史前岩画** ..... 48
- 无法用科学解释的宏伟建筑  
**马耳他岛神秘的史前遗迹** ..... 54
- 走向死亡的不归之路  
**黄泉大道** ..... 60
- 青铜时代的曼哈顿  
**摩亨佐·达罗考古遗迹** ..... 65
- 来自远古祖先的挑战  
**巨石阵** ..... 70
- 通往天堂的神塔  
**巴别塔** ..... 76
- 现实中的人间天堂  
**巴比伦空中花园** ..... 81
- 最奇特的古代地下宫殿群  
**花山谜窟** ..... 84
- 山是一尊佛，佛是一座山  
**乐山大佛之谜** ..... 87
- 倾斜千年的神奇之塔  
**比萨斜塔** ..... 92





- 天然的太极星象图
- 俞源村之谜** ..... 98

- 奇怪的丧葬文化
- 燧人悬棺** ..... 104

## 神秘地带，异度空间

- 耸人听闻的死亡三角区
- 百慕大** ..... 110

- 中国的百慕大
- 鄱阳湖神秘事件** ..... 116

- 死亡之谷
- 黑竹沟** ..... 121

- 最接近死亡的魔鬼海域
- 日本龙三角** ..... 124

- 违背万有引力的神奇小镇
- 圣克鲁斯** ..... 130

- 不可逾越的生死线
- 死亡公路** ..... 133


- 人间地狱，动物天堂
- 加州死亡谷之谜** ..... 136

## 鬼斧神工，奇幻异境

- 不死的海
- 死海** ..... 139

- 天下无双的惊涛骇浪
- 钱塘江大潮之谜** ..... 144

- 地下闸门的开启
- 长江两次断流之谜** ..... 150



- 谜一般的天然物种基因库
- 神农架** ..... 155

- 面颊上的一滴眼泪
- 泰姬陵** ..... 160

- 世界上最深的地方
- 马里亚纳海沟** ..... 164

- 世界上最高的地方
- 珠穆朗玛峰** ..... 168

- 世界上最雄伟的山脉
- 喜马拉雅山** ..... 172

- 世界上最深的峡谷
- 雅鲁藏布大峡谷** ..... 176

- 洪荒大地上的印记
- 科罗拉多大峡谷** ..... 179

- 世界上最难征服的冰山
- 贡嘎山** ..... 183

- 附录 ..... 186

# 人类最后的精神家园

## · 挪亚方舟 ·

■ 挪亚方舟是《圣经·创世记》里面的一个故事，它和中国的神话故事性质基本相同，大多是不可信的。可是由于近年来《圣经》中记载的好几个故事被证实确有其事，于是人们也开始怀疑挪亚方舟是真实存在的，并开始了寻找方舟之旅。

### 传说中的方舟

■ 挪亚方舟虽然源自神话故事，但由于西方媒体、电影以及书籍的影响力，挪亚方舟的救世观念已经深入到全世界人民的心里。真作假时真亦假，假作真时假亦真，不管它是否真实存在，既然全世界都认为它能救世，那么就必须要去正视和关注它。

《圣经》里的很多故事已被广为传播，其中最引人入胜的就是挪亚打造方舟，然后拯救人和飞禽走兽躲过劫难。话说亚当和夏娃偷吃禁果，触怒上帝，被赶出了伊甸园。两人于是在人间繁衍子孙，生了很多的子女，这些子

● 美国画家查尔斯·威尔逊·皮尔作品《挪亚和他的方舟》




女们长大后，都自力更生，各自去过各自的生活，久而久之，他们的子孙越来越多，遍布整个地球。然而人越多，这世界就越复杂，明争暗斗、尔虞我诈之事更是屡见不鲜，这下又把上帝惹怒了，他甚至后悔自己创造了人

类，于是他要将人类以及地球上所有的生灵全部消灭。

在所有人中，只有挪亚得到上帝垂青，上帝认为他严守本分，从没犯过错，其三个儿子在他的教育下，也并没有随波逐流，败坏道德。于是上帝就告诉他，地球将有一场大洪水，所有人类都会在这场灾难中丧生，念你一家心地善良，快去建造一艘方舟，可作逃生之用。

事关生死，挪亚当然不敢怠慢，于是就日夜赶工，花了120年时间，打造了一艘巨大的方舟。据记载，方舟是用歌斐木做的，长300肘（1肘相当于0.44米），宽50肘，高30肘，分上中下三层。它的造型按照《圣经》上说，是方形的，像箱子一样，排量相当于4.3万吨的船只。方舟上面乘坐的除了挪亚及其妻子、三个儿子和儿媳之外，还有上帝特许的七对纯洁畜类、一对不纯洁的畜类，以及七对飞鸟。

一切就绪之后，海底的泉眼和天上的水闸尽数裂开，天地变色，电闪雷鸣，巨大的水柱从天上地下喷射而出，人世间变成一片汪洋，凡是靠肺呼吸的生物顷刻间灰飞烟灭。方舟载着人类的希望，在风雨之中航行，40天后大雨停止了，挪亚透过窗户向外望去，到处都是水，没有陆地，他们只能向前继续航行，等待大水消退。220天后，方舟到了亚拉腊山（又称亚拉拉特山、



#### ● 被大水淹没的世界

法国著名版画家古斯塔夫·多雷作品《被大水淹没的世界》，展现了大水来临时的情况。

阿勒山，坐落于土耳其厄德尔省的东北边界附近）附近，由于这座山海拔有5000多米，挪亚决定在此停下。又40天后，洪水渐渐退去，亚拉腊山终于露出了山头，挪亚操控方舟，在这座山上停泊。在山上停留了40天后，挪亚放出一只乌鸦，叫它去查看地面的洪水有没有退去，不承想这只乌鸦出去后，就再也没有飞回来。挪亚只好再次把鸽子放出去，没去多时，鸽子飞回来了，嘴里还衔了根橄榄枝，挪亚看到后知道地面上的洪水已经退了，便放出方舟里的人畜，回到地面，重建家园。这时候，上帝来警示他们说，这次的灾难是个警告，你们要好生地繁衍生息，不能再生恶念了。

这就是《圣经·创世记》里关于挪亚方舟的传说，如果《圣经》的传说真有其事，那么方舟就应该在亚拉腊山。但是传说毕竟是传说，即便其真的存在，与事实也会有所偏离。以号称史实题材的影视剧为例，尽管它们声称与历史相符，但是偏差之处也不胜枚举。事实上神话传说比影视剧更加不靠谱，但依然有众多方舟迷乐此不疲，孜孜不倦地寻找传说中的挪亚方舟。

## 探寻方舟之谜

人们最早“见到”方舟照片是在1919年，那张照片是俄国飞行员罗斯科维斯基拍摄的，在照片中隐约可以看到一个嵌在冰川里面的暗色斑点，很小很

模糊，支持挪亚方舟理论的人表示，那就是挪亚方舟。实际上，这种莫名其妙的说法是相当迷信的，其性质跟在夜色中见到一个影子就说看到了鬼一样恶劣。

在2000年的时候，香港的基督教学术演讲者梁燕城在经过一系列考证后，对外发表声明说，他断定方舟就在阿勒山的山脚下。后来中国香港和土耳其专门成立了探险队，经过几度探索，到了2006年，在山上发现了一块木头，这块木头随即被送往香港做科学研究，结果表明，其为木化石结构，很有可能是挪亚方舟的残骸。到了2010年，该探险队又有了新的发现，他们在土耳其阿勒山附近找到了挪亚方舟的船身残骸，经检测后发现，这些残骸的年代可以追溯至4800年前，与《圣经》中记载的时间基

### ●洪水前夕



本相符。

这支探险队经过近十年的不懈努力，终于把传说中的挪亚方舟挖了出来，但是这个花了十年的探索结果真的可信吗？他们所说的阿勒山是亚拉腊山的别称，确实与传说一样，可是按此说法，在4800年前发生过一次大洪水，人



类是被挪亚方舟拯救的，那么古埃及和美索不达米亚文明怎么没有湮灭？

很显然，探索如果被神话传说的情节牵着鼻子走，本身就是一件极为可笑的事情，科学的研究只能依据科学数据才可以令大众信服。为此，在查看了大量的资料后，我们发现了一项较为可信的研究报告。

据该研究报告称，我们的地球在8740年到8160年前，曾发生过一次大洪水，原因是北美劳伦太德冰盖融化，使海平面迅速上升，导致当时还是一个淡水湖的黑海被海水淹没，造成生活在黑海一带的居民大范围迁徙。据说当时迁徙的人口有14.5万之多，洪水最严重的时候有7.27万平方千米的土地被淹没，有科学家指出，这一事件代代相传，而且是口口相传，越传越神，到后来就被说成了是世界末日，这可能就是挪亚方舟拯救人类传说的起源。

这种说法是比较可信的，不管是神

#### ●意大利画家乔凡尼·贝内戴托·卡斯蒂廖内作品《在挪亚方舟前》

话传说还是民间传说，都有一个共性，即口头相传，经过一代又一代的人相传，一代又一代的人便会根据时代的需求改编创新，到了今天，我们看到的或听到的传说，与母本往往相差甚远，以至于要追本溯源也需要经过几代人的努力，才有可能弄清楚，挪亚方舟的传说大概也是如此。那么说了这么多，挪亚方舟是否真的存在呢？

在有据可查的资料里面，我们发现1829年，一个叫弗里德里希·帕罗特的德国医生，是首次登上亚拉腊山去探险的人，他并没有在那里发现挪亚方舟的踪迹。但是，他在埃奇米阿津修道院中发现了个十字架，这个十字架在当地十分神圣，据说是用挪亚方舟的木头制作的。可惜的是，那个十字架毁于1840年亚拉腊山的一次火山爆发，再也无从证实它是否真的是方舟的木料制作的。



### ● 挪亚醉酒

法国探险家、考古学家约翰·佛尔兰·那扑拿曾三次登上亚拉腊山，前两次都毫无结果，最后一次是带着儿子一起去的，发现了线索。那是1955年的夏天，父子俩在冰河里发现了一截木头，挖出来后两人兴奋不已，认为可能是方舟上的木块。后来这一截木头分别被送往巴黎大学，法兰西研究院，西班牙、埃及等的最高学府和考古机构鉴定，专家们用碳-14及一些先进的设备测定后表示，这是一块歌斐木，距今有5000年以上的历史。木头上面有凹凸的楔齿，应该是大型建筑物上面的，有可能是挪亚方舟的一部分。不过也有专家反驳这一观点。

既然在山上找不到方舟，是否有可能在海里？这种可能性不是没有。亚拉腊山面向黑海，有科学家推论，地球的最近一次冰河时期大约是在1.2万年前，那时候的黑海只是个淡水湖，与地

中海隔着一个博斯普鲁斯海峡，两者互不相通。随着冰雪消融，全球海平面不断升高，地中海与黑海的落差越来越大，最后导致博斯普鲁斯海峡垮掉，海水疾速灌入黑海。如果海水暴涨，原本泊在山上的方舟很有可能沉入海底。

今天的黑海与地中海是相通的，这也造成了黑海是个双层海的奇观，即上层是淡水下层为海水，而黑海的下层虽与地中海相通，但这个区域与一般的海洋不同，它是处于停滞状态的，是一个特殊的无氧区。如果挪亚方舟沉入黑海的海底，最终落在无氧区，理论上不会腐化，也就是说，如果挪亚方舟真的存在，并且真的在黑海，它至今很可能依然完整。这个说法被著名的探险家罗伯特·巴拉德得悉后，他十分兴奋，决定组成一支探险队，深入黑海海底去一探虚实。

罗伯特·巴拉德因在1985年发现“泰坦尼克”号残骸而闻名于世，后来他还发现了沉没的战舰“俾斯麦”号以及消失在太平洋的美国潜艇，被认为是20世纪最伟大的海底探险家。毫无疑问，巴拉德在海底探险的经验是极其丰富的，果然在一周之后，他们就有了重大发现，在海平面300英尺（1英尺=0.3048米）以下的地方，发现了一块长方形地基，规模很大。巴拉德说，这个地基在被洪水吞噬之前，很可能是个建筑作坊，相当于现在的船厂。发现了地基之后，探险队继续深入探索，随后在



海底发现了一些木质横梁和石器散落在淤泥里，后经测定，这些东西有7000年以上的历史。尽管如此，巴拉德还是没有直接将此与挪亚方舟联系起来，他认为，目前发现的这些东西，远远不足以证明就是方舟上的，但是他还会继续探索下去，即便这些东西与方舟毫无瓜葛，也有可能是其他重要的历史资源。

我们不得不说，巴拉德的探索态度是严谨而科学的，他并不是挪亚方舟真实存在观点的支持者，但是他支持史前曾发生过大洪水，他相信，在海底深藏

的、不为人知的历史，还有很多很多。

事实上也确实如此，在今天这个时代，尚且发生过印尼海啸、卡特里娜飓风，摧毁了大量的房屋和农田，那么在几千年前我们不知道的那个历史领域，肯定也发生过类似的灾难，这是毋庸置疑的。也许我们永远也找不到挪亚方舟，因为它根本不存在；也许在如罗伯特·巴拉德这样优秀而严谨的探险家的不断努力下，挪亚方舟会浮出水面。但说到底，挪亚方舟究竟是否存在，真的没有必要刻意去深究。

## 现代版挪亚方舟

**法**国版：法国建筑设计师设计出了一艘叫“海上挪亚方舟”的大船，可供5万人居住。它可以随着洋流变化从赤道漂流到南极或北极，船上还设有体育馆、剧院、医院、公园、高尔夫球场等设施，即便是每年在两极之间不断地漂荡，船上的人也不会感到寂寞。在船中央部位有三座人造大山，大山下有湖泊环绕，喜欢清静的人可以在这里欣赏湖光山色，有兴趣的人还可以在此对山高歌，对水吟诗。船的底层养育了大量海洋浮游生物和植物，这些动植物的作用是，如果地球真的发生了大灾难，那么将会被当作物种保存下来，其次它们在船上能够分解二氧化碳，人类可以在这艘生态船上永远生活下去。

挪威版：挪威人在靠近北极的一座岛上建了一艘用于冷冻的“挪亚方舟”，相当于一个大型的冷藏库，用以保护各类植物种子，里面将会储备300万种不同的种子。最重要的是它不会受到核武器或人类灭绝的影响，如果人类消失，这些种子就永远冻在这个大型“冰箱”里，直到被地球上幸存的人类发现。

想象版：欧洲宇航局计划到月亮上去打造一艘挪亚方舟，把地球上重要的生物和人类文明储存在里面，万一有一天地球遭遇灭顶之灾，它将担负起传承文明的重任，而且这艘月球上的方舟会持续向地球上的接收器发送信号，假如灾难过后，地球上的接收器被毁灭，方舟也会继续向宇宙发送信号，等待其他智能生命捕捉到来自月球的“地球遗产”，并将地球文明或传承或研究。