



中國歷代戰爭史

台灣三軍大學編著

蔣中正



地图册

第4册 三国 附图4-136至附图4-167



中信出版社·CHINACITICPRESS

中国历代战争史

地图册

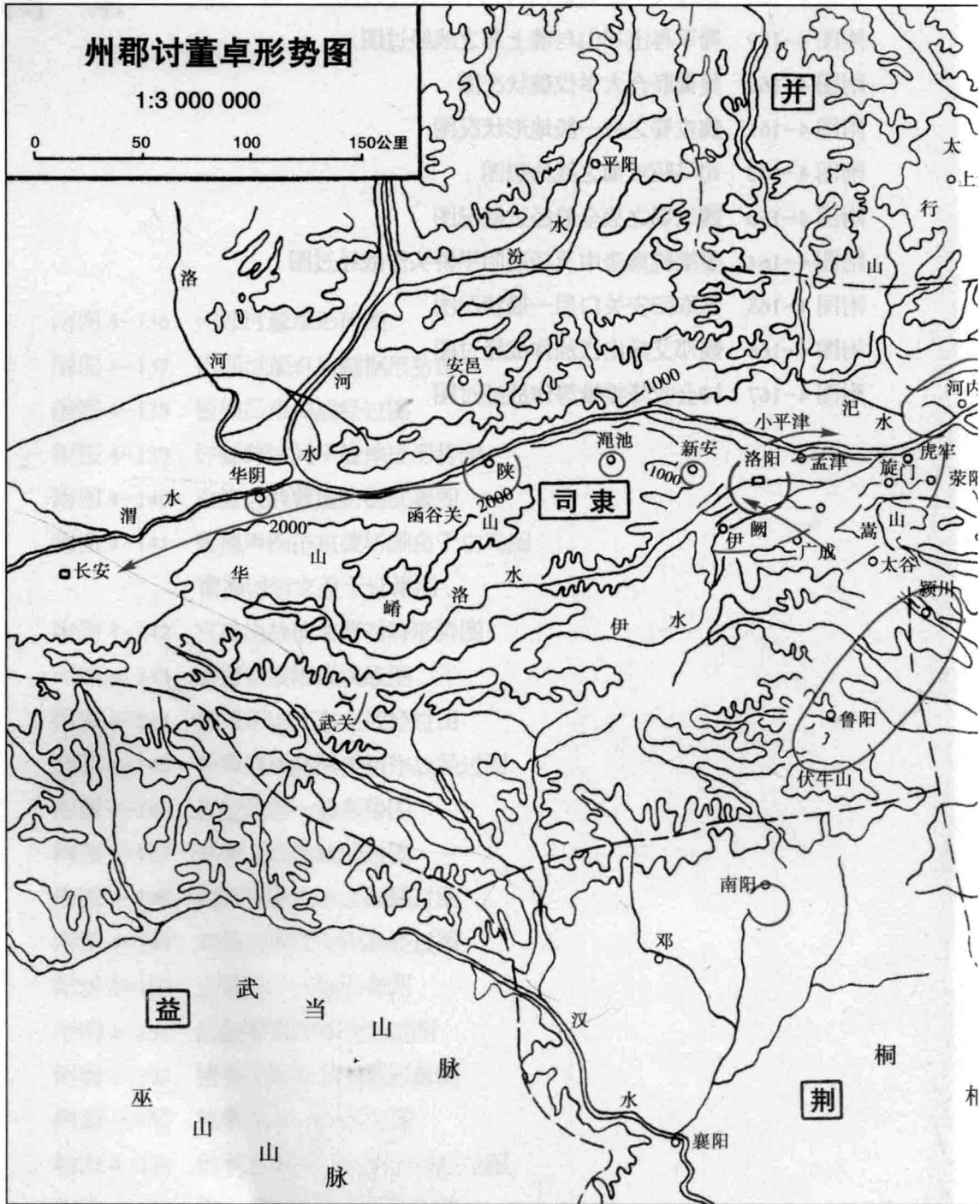
第4册 三国 附图4-136至附图4-167



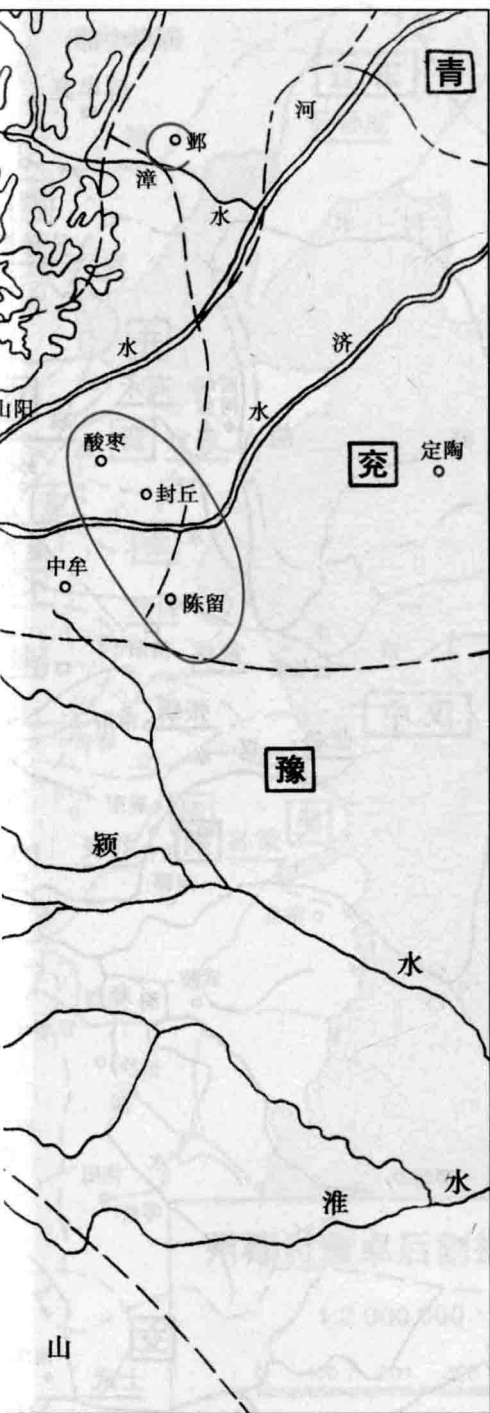
图 录

- 附图 4-136 州郡讨董卓形势图
- 附图 4-137 州郡讨董卓后割据形势图
- 附图 4-138 曹操吕布作战经过图
- 附图 4-139 许都邳城间一般地理形势图
- 附图 4-140 官渡之战曹操防御部署图
- 附图 4-141 曹操声西击东袭斩颜良于白马图
曹操诱斩文丑于延津图
- 附图 4-142 官渡决战前袁曹对峙形势图
- 附图 4-143 袁曹官渡附近决战图
- 附图 4-144 孙策平定江东之战经过图
- 附图 4-145 孙策袭皖城破黄祖作战经过图
- 附图 4-146 赤壁战前一般形势图
- 附图 4-147 赤壁之战作战经过图
- 附图 4-148 刘备袭取益州之战经过图
- 附图 4-149 刘备攻取汉中作战经过图
- 附图 4-150 三国时代一般形势图
- 附图 4-151 吕蒙袭荆州作战经过图
- 附图 4-152 猇亭之战有关地理形势图
- 附图 4-153 猇亭之战一般状况图
- 附图 4-154 猇亭之战吴军反攻作战经过图
- 附图 4-155 汉中至长安间地理形势图
- 附图 4-156 蜀军一出祁山作战经过图

- 附图 4-157 蜀军围陈仓取武都阴平经过图
- 附图 4-158 魏攻汉中及魏延西入羌中之战经过图
- 附图 4-159 蜀军再出祁山与魏上邽之战经过图
- 附图 4-160 吴蜀联合大举伐魏状况图
- 附图 4-161 魏攻蜀之战一般地形状况图
- 附图 4-162 司马昭攻蜀之战构想图
- 附图 4-163 魏灭蜀之战全般经过概况图
- 附图 4-164 姜维脱离沓中及巧遇阴平桥头作战经过图
- 附图 4-165 魏取阳安关口后一般状况图
- 附图 4-166 魏邓艾兵出江油作战经过图
- 附图 4-167 钟会收降姜维等作战经过图



附图4-136

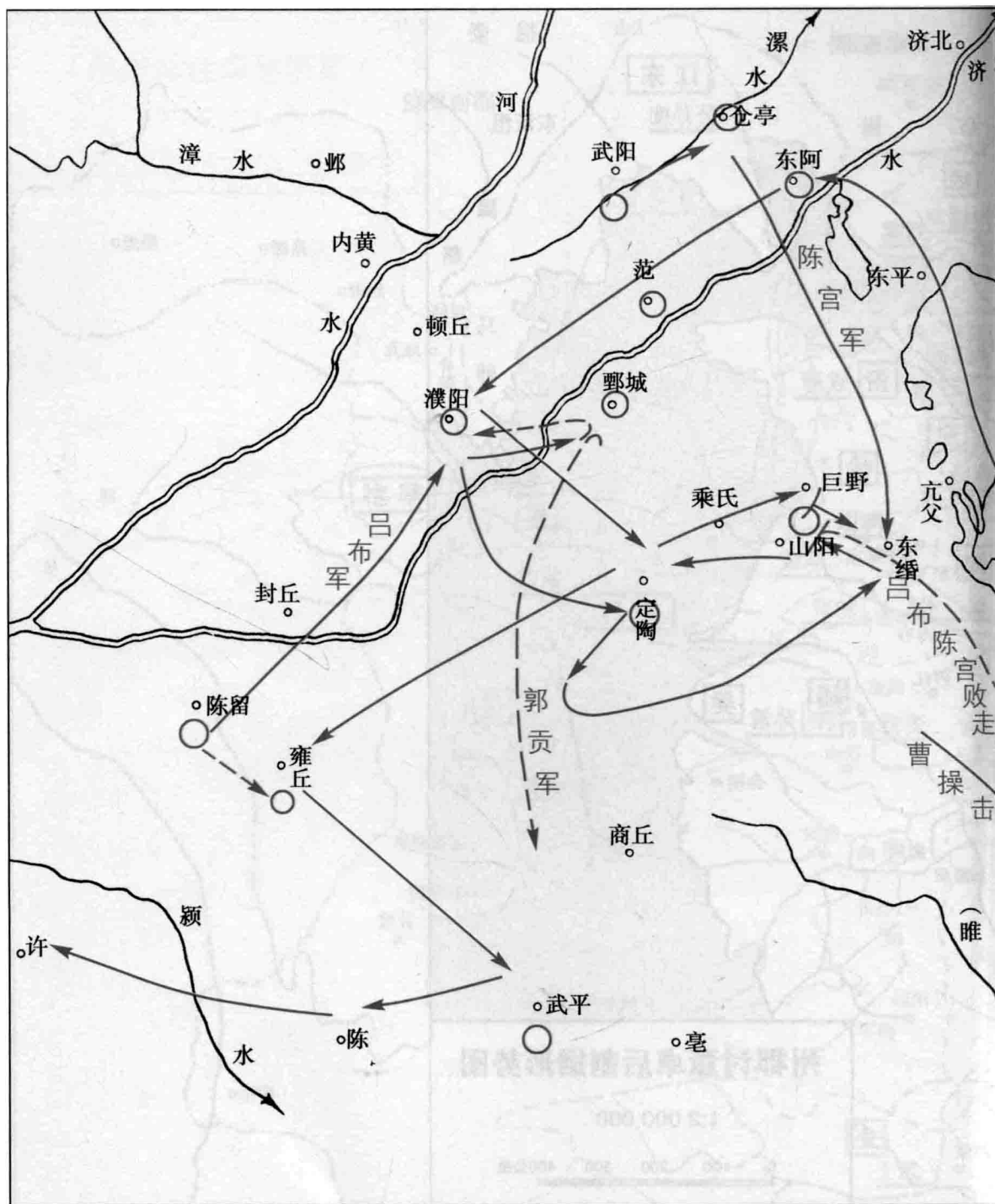




州郡讨董卓后割据形势图

1:2 000 000

0 100 200 300 400公里

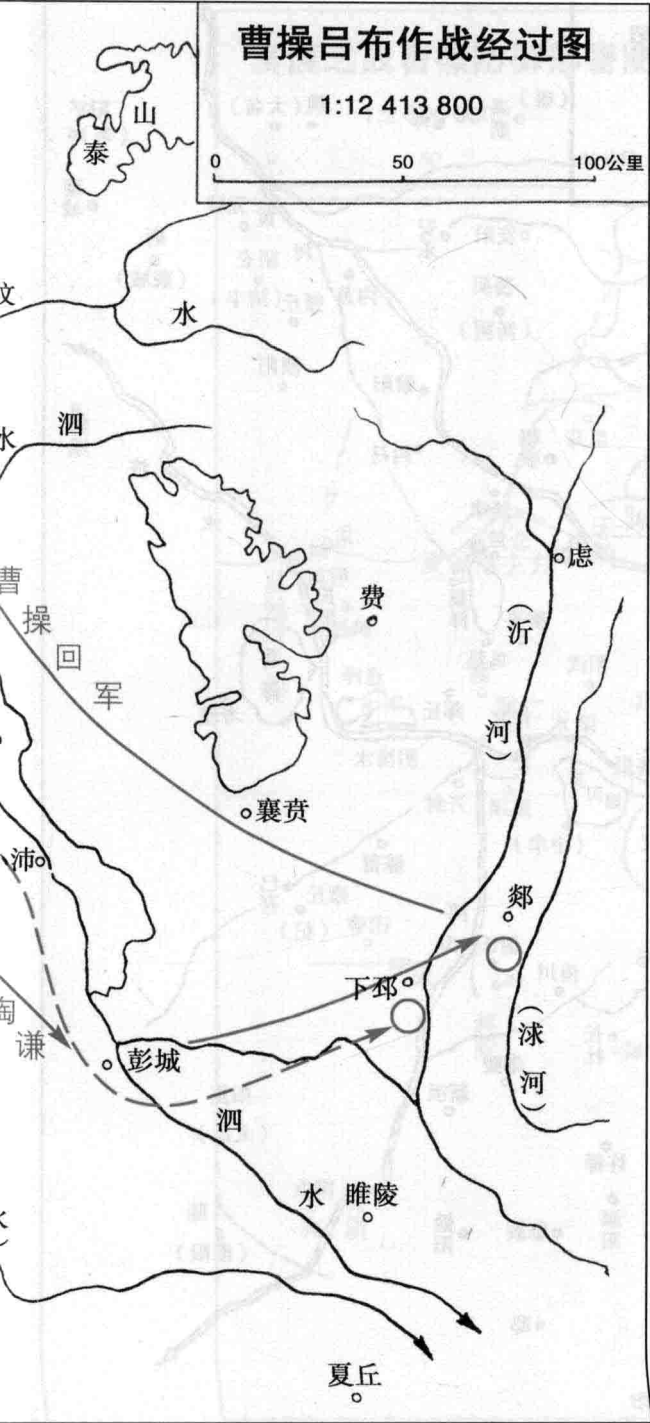


附图4-138

曹操吕布作战经过图

1:12 413 800

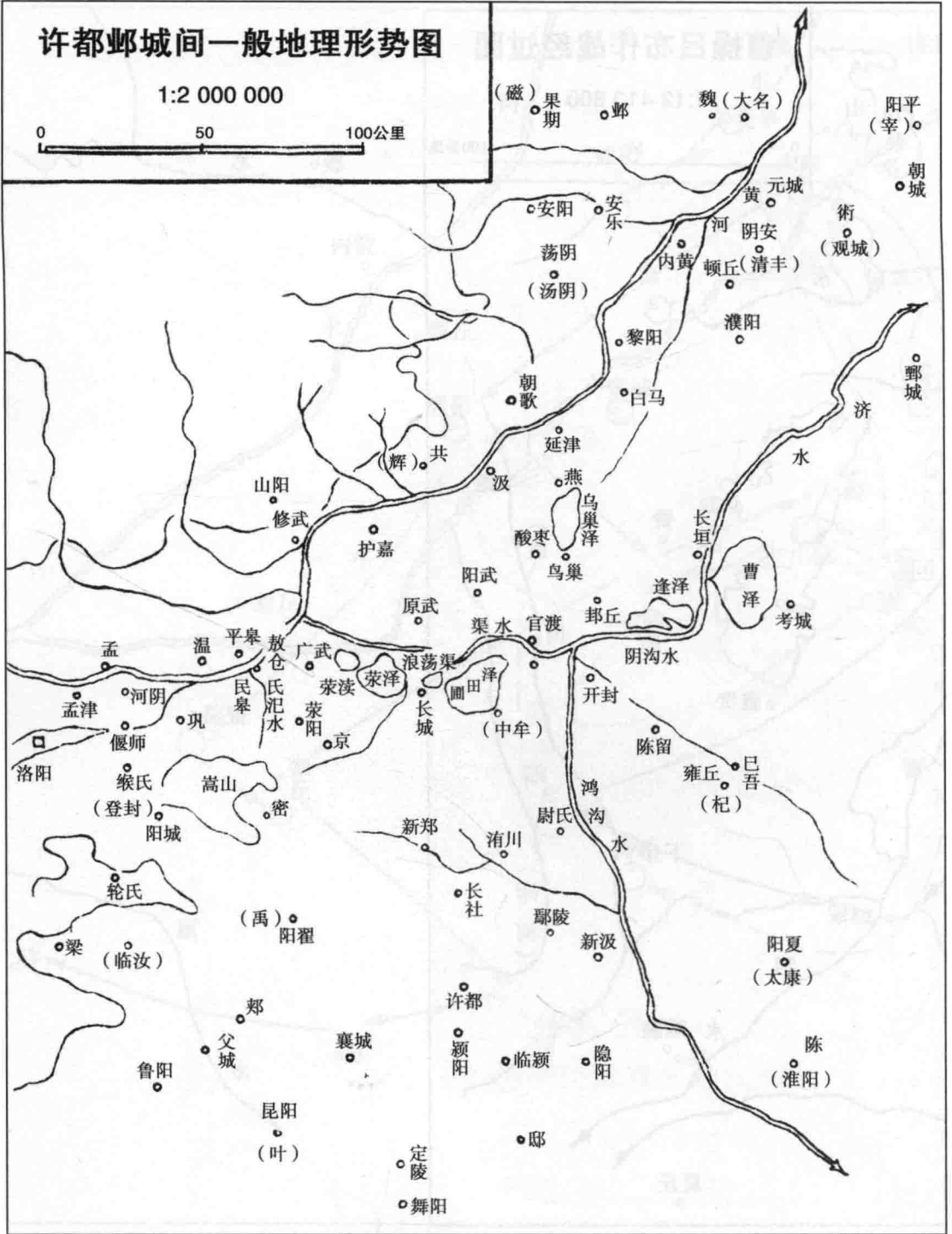
0 50 100公里



许都邺城间一般地理形势图

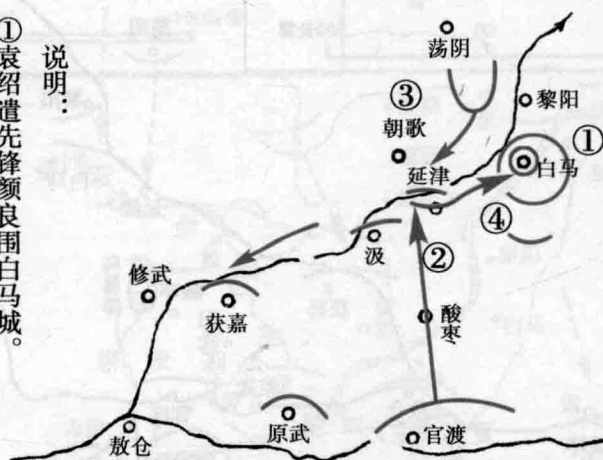
1:2 000 000

0 50 100公里



附图4-139

其一、曹操声西击东袭斩颜良于白马图




说明：

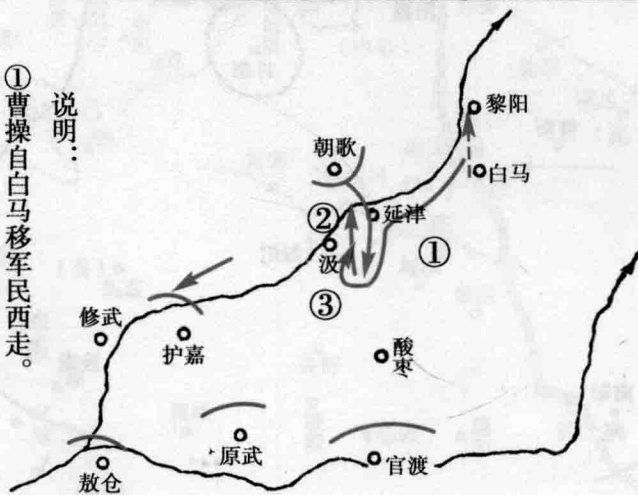
- ① 袁绍遣先锋颜良围白马城。
- ② 曹操进兵延津以诱袁绍。
- ③ 袁绍欲逆袭曹操移军奔延津。
- ④ 曹操实移军东袭颜良于白马斩之。

袁曹两军绪战经过图

1:2 000 000



其二、曹操诱斩文丑于延津图



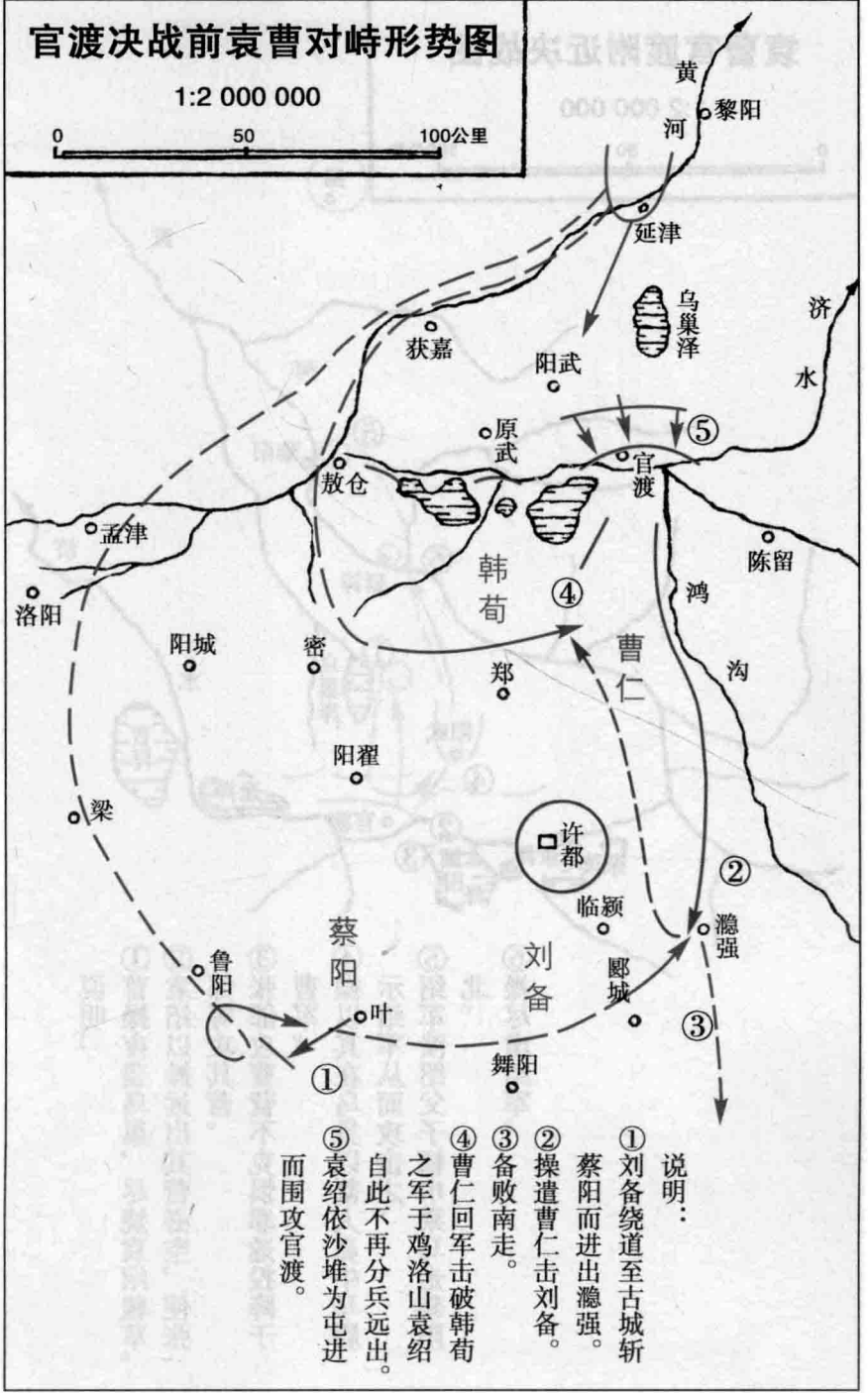
说明：

- ① 曹操自白马移军民西走。
- ② 袁绍使文丑与刘备率兵追曹军至延津南之南阪下。
- ③ 曹弃其輜重以诱文丑，丑军贪得，遂为曹操所破。

官渡决战前袁曹对峙形势图

1:2 000 000

0 50 100公里

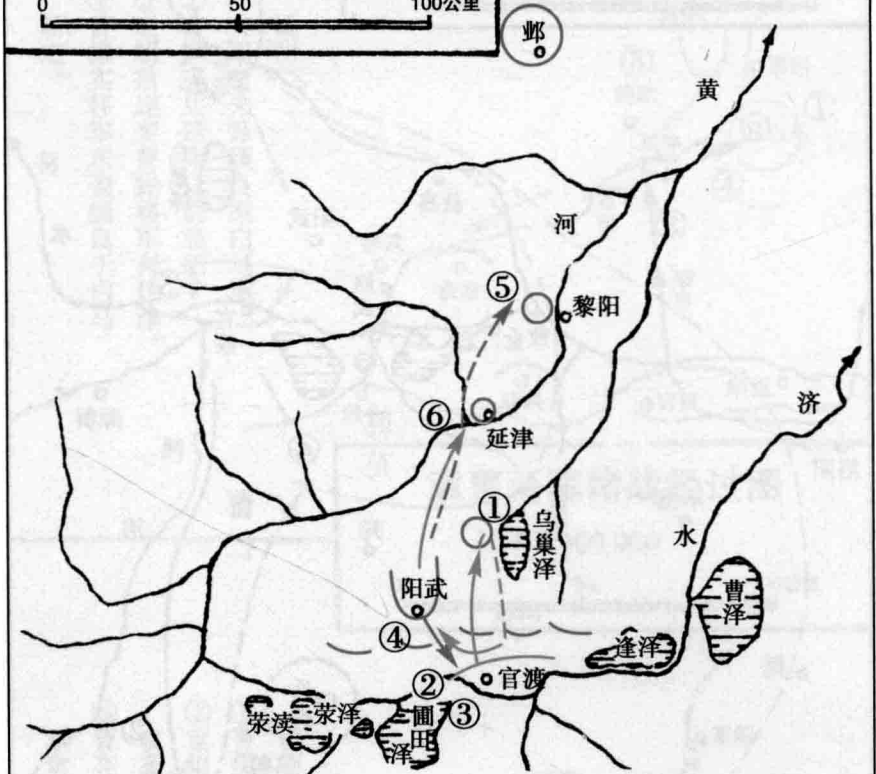


- 说明：
- ① 刘备绕道至古城斩蔡阳而进出潁强。
 - ② 操遣曹仁击刘备。
 - ③ 备败南走。
 - ④ 曹仁回军击破韩荀之军于鸡洛山袁绍自此不再分兵远出。
 - ⑤ 袁绍依沙堆为屯进而围攻官渡。

袁曹官渡附近决战图

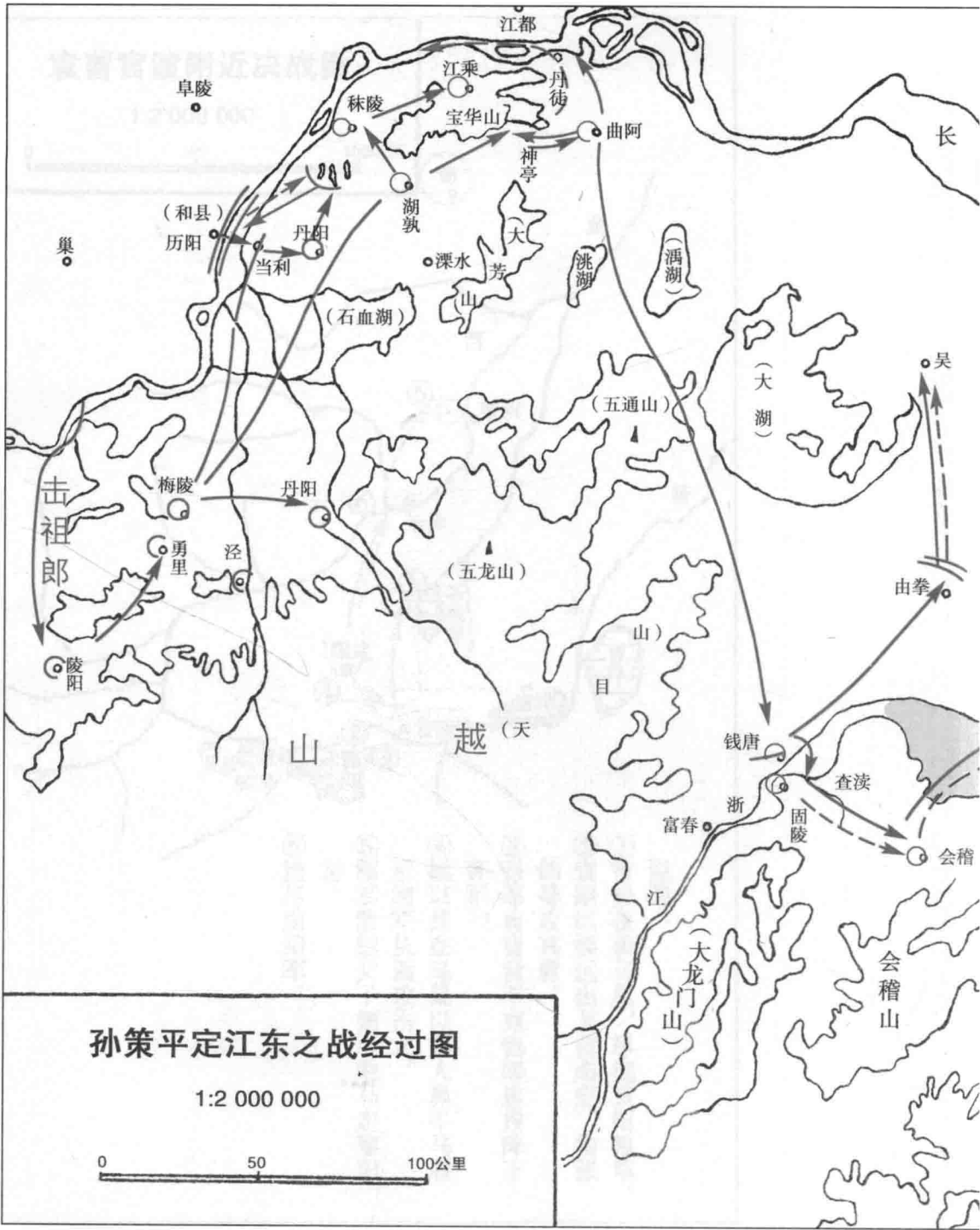
1:2 000 000

0 50 100公里



说明：

- ① 曹操夜袭乌巢，尽烧袁绍粮草。
- ② 袁绍以操远出其营必空，使张郃等攻其营。
- ③ 张郃攻曹营不克惧罪遂投降于曹军。
- ④ 操以其在乌巢以割人鼻牛马唇示绍军从而攻击之。
- ⑤ 绍军溃绍父子幅巾乘马走黎阳北。
- ⑥ 操尽虏绍军。



附图4-144