



中國歷代戰爭史

台灣三軍大學編著

蔣中正



地图册

第16册 清(中) 附图16-648至附图16-718



中信出版社·CHINACITICPRESS

中国历代战争史 地图册

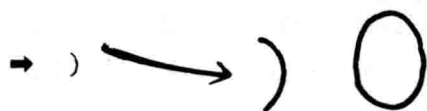
第16册 清（中） 附图16-648至附图16-718



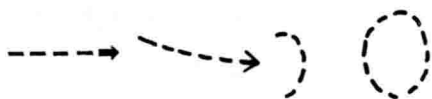
凡 例

原书地图本附于每册之后，为方便读者展阅，现将地图皆单独成册。除将原地图上之繁体手写字改为简体印刷体字，并厘正个别讹误外，其余内容、比例一仍其旧，未做任何改动。兹将地图之体例说明如下：


1. 图名（标题）力求简明。
2. 每图均有正确之比例尺，俾便读者易于正确认识空间距离。
3. 现示作战经过之箭头及附标，其绘制方法力求正确与统一：
(1) 现示某一战役或会战之当时直接行动，用实箭头及队标表示，其意义为当时实际之存在。例如：



- (2) 现示某一战役或会战之前之行动，用片段箭头及队标表示，其意义为过去之行踪足迹。但亦有表示残败与撤退行动者。例如：



- (3) 现示某一战役或会战之后之行动，用点线箭头及队标表示，其意义为当时之未来行动。例如：



4. 附图编号——全书统一编排，以两组数字表示，位置于图之下方。

第一组：表示册数。

第二组：表示总图号。

例如：第一册之十五图为“1-15”；

第十三册之四百七十三图为“13-473”。

5. 附图之装订：地图册皆采用裸背精装之装订形式，以确保每张地图皆能平坦展开，以便展阅。

图 录

- 附图 16-648 吴三桂反清复明最初作战形势图
- 附图 16-649 清图海平定内蒙古察哈尔部及奈曼部作战经过图
- 附图 16-650 吴三桂与清军双方作战构想图
- 附图 16-651 吴军高大节牵制清军作战经过图
- 附图 16-652 尚之信反清时一般形势图
- 附图 16-653 耿精忠军三路北伐作战经过图
- 附图 16-654 后金初破蒙古作战经过图
- 附图 16-655 蒙古林丹汗与后金争夺辽河上游蒙古诸部时一般状况图
- 附图 16-656 后金与林丹汗破灭漠南喀尔喀蒙古时一般形势图
- 附图 16-657 后金皇太极驱逐林丹汗势力出西辽河流域作战经过图
- 附图 16-658 后金皇太极袭破林丹汗作战经过图
- 附图 16-659 后金平定察哈尔余部时一般形势图
- 附图 16-660 努尔哈赤与皇太极统一内外蒙古形势图
- 附图 16-661 噶尔丹入侵青海和硕特部时一般形势图
- 附图 16-662 噶尔丹南征回疆时用兵路线及一般形势图
- 附图 16-663 噶尔丹东侵外蒙古各部作战经过图
- 附图 16-664 清军击败噶尔丹于乌兰布通附近作战经过图
- 附图 16-665 清军击败噶尔丹于昭莫多附近作战经过图
- 附图 16-666 清军讨灭准噶尔噶尔丹时一般形势图
- 附图 16-667 准噶尔策妄阿拉布坦与清军争夺西藏一般形势图
- 附图 16-668 清援藏军作战经过图
- 附图 16-669 清两路进军规复西藏作战经过图

- 附图 16-670 岳钟琪奇袭罗卜藏丹津于青海作战经过图
- 附图 16-671 和通泊之战作战经过图
- 附图 16-672 光显寺之战作战经过图
- 附图 16-673 清帝乾隆平定准噶尔作战经过图
- 附图 16-674 清帝乾隆再平定准噶尔阿睦尔撒纳之叛作战经过图
- 附图 16-675 清军征大小和卓木库车之战作战经过图
- 附图 16-676 清军征大小和卓木叶尔羌河之战作战经过图
- 附图 16-677 清军解黑水营围之战作战经过图
- 附图 16-678 清帝乾隆平定大小和卓木之战作战经过图
- 附图 16-679 清平定和卓木之乱后对西北各地善后处置图
- 附图 16-680 鄂尔泰平定东川三府作战经过图（一、二）
- 附图 16-681 鄂尔泰剿平滇边苗倮一般形势
- 附图 16-682 清平定广西贵州瑶壮一般形势图
- 附图 16-683 台拱九股苗叛清时一般形势图
- 附图 16-684 张广泗督七省兵进剿台拱九股苗时一般形势图
- 附图 16-685 大小金川一般形势图
- 附图 16-686 清平定大金川作战经过图
- 附图 16-687 清再次平定大小金川作战经过图
- 附图 16-688 捻军与清军一般态势图
捻军与清军北舞渡战斗简图
- 附图 16-689 捻军窜扰鲁豫一般态势图
- 附图 16-690 捻军窜扰豫陕一般态势图
- 附图 16-691 清军攻破捻军根据地作战经过图
- 附图 16-692 太平军余众与捻军合并流窜及歼灭僧格林沁军作战经过图
- 附图 16-693 曾国藩剿捻作战部署图
- 附图 16-694 曾国藩剿捻作战防河部署图
- 附图 16-695 清军、捻军永隆河战斗要图
- 附图 16-696 清军、捻军六神港战斗要图
- 附图 16-697 清军歼灭东捻作战经过图
- 附图 16-698 西捻流窜及被歼经过图

- 附图 16-699 左宗棠西征时南路之军运（补给线）略图
- 附图 16-700 左宗棠西征时北路之军运（补给线）略图
- 附图 16-701 左宗棠西入陕后兵力部署图
- 附图 16-702 清军收复董志原作战经过图
- 附图 16-703 金积堡之战作战经过图
- 附图 16-704 河州之战作战经过图
- 附图 16-705 西宁之战作战经过图
- 附图 16-706 肃州之战作战经过图
- 附图 16-707 左宗棠西征初期新疆形势图
- 附图 16-708 清军收复新疆北路作战经过图
- 附图 16-709 清军收复吐鲁番作战经过图
- 附图 16-710 清军收复新疆南路作战经过图
- 附图 16-711 清军收复伊犁作战计划要图
- 附图 16-712 清军于滇南滇东平回作战经过图
- 附图 16-713 清军于滇西平回作战经过图
- 附图 16-714 准噶尔噶尔丹策零入藏煎茶时西藏形势图
- 附图 16-715 廓尔喀人犯西藏路线图
- 附图 16-716 清军远征廓尔喀（尼泊尔）进军路线图
- 附图 16-717 抚远大将军西征图卷（局部）
- 附图 16-718 千年古刹大昭寺（清代唐卡）

吴三桂反清复明最初作战形势图

(清康熙十三年, 1674年春季至秋季)

1:18 000 000


0 500 1000公里

达赖喇嘛袒于吴三桂



- 备考:
1. 红色代表反抗清廷之势力
 2. 蓝色代表清廷势力
 3. 虚线代表时有变动之势力
 4. 实线标矢代表进攻





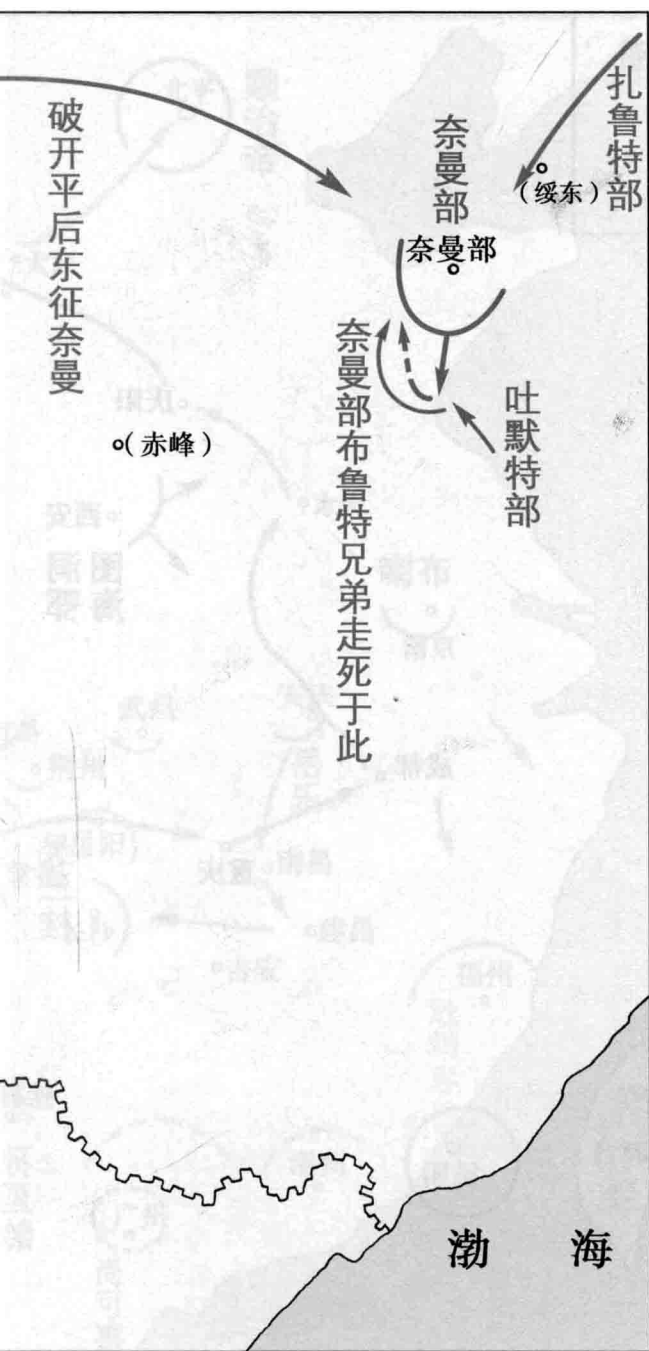
清图海平定内蒙古察哈尔部 及奈曼部作战经过图

(康熙三十年, 1674年四月至五月)

1:2 500 000

0 50 100公里



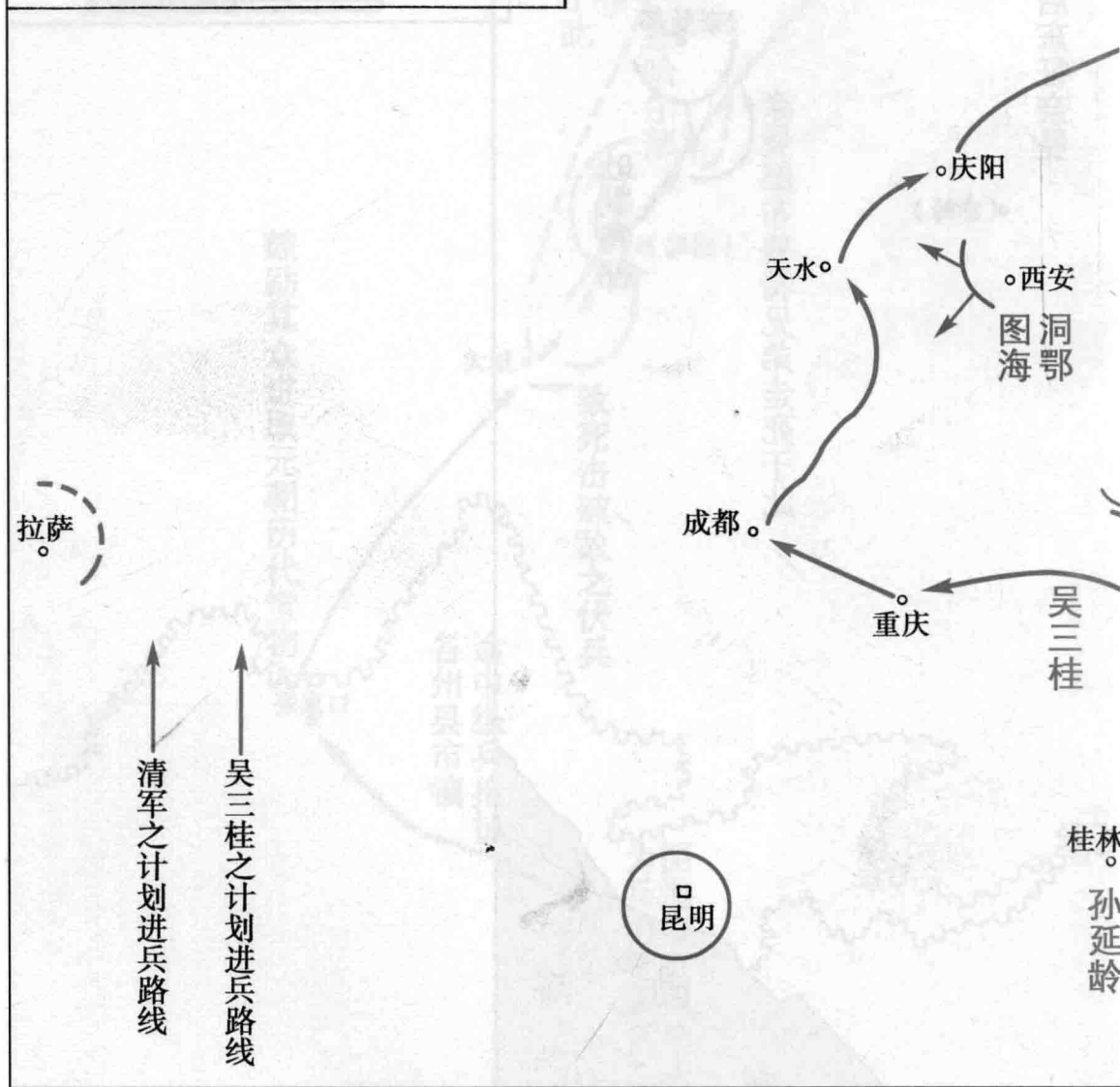


吴三桂与清军双方作战构想图

(清康熙十三年, 1674年四月)

1:1 200 000

0 25 50公里







附图16-651



尚之信反清时一般形势图

(清康熙十五年, 1675年)

1:2 000 000

0 20 40 60 80 100公里

