



中国分省

交通详图



- 详细至地级市区域图
- 各地风情简介
- 最新国家高速公路网资料



人民交通出版社

China Communications Press

中国分省交通详图

Zhongguo Fensheng Jiaotong Xiangtu

人民交通出版社 编著



01542471



人民交通出版社

图书在版编目 (CIP) 数据

中国分省交通详图/人民交通出版社编著. —北京: 人民交通出版社, 2008. 8

ISBN 978-7-114-07077-8

I. 中… II. 中… III. 省区地图: 交通图—中国—地图集 IV. F512.99-64

中国版本图书馆CIP数据核字(2008) 第128003号

美术编辑: 杨真朴

制 作: 胡永强

审 图 号: GS (2008) 1915号

书 名: 中国分省交通详图

编 著: 人民交通出版社

责任编辑: 席少楠

出版发行: 人民交通出版社

地 址: (100011) 北京市朝阳区安定门外外馆斜街3号

网 址: <http://www.ccpres.com.cn>

销售电话: (010) 59757969、59757973

经 销: 各地新华书店

印 刷: 北京画中画印刷有限公司

开 本: 880×1230 1/32

印 张: 12

印 次: 2008年8月 第1版 第1次印刷

书 号: ISBN 978-7-114-07077-8

定 价: 39.00元

ISBN 978-7-114-07077-8



9 787114 070778 >

(如有印刷、装订质量问题的图书由本社负责调换)

本图集上中国国界线系按照中国地图出版社1989年出版的1:400万《中华人民共和国地形图》绘制。

前 言

近年来，随着我国公路建设的迅速发展及人们生活水平的提高，驾车旅游已成为一种假日休闲的主要方式，道路运输也成为服务范围最广、承担运量最大、运输组织最为灵活的运输形式，满足了国民经济和社会发展的需要。

本图册以人民交通出版社最新的地图数据库为基础底图，融合了各省(区、市)提供的最新公路信息，精心编绘制作而成。

本图册是一本详细、完整展现我国公路建设、运输线路情况的交通地图册，各省(区、市)地图内容由全图、城市图和区域详图三部分组成。其中，地图部分按高速公路、国道、省道和县乡道四个等级分类，详细标注了线路走向和各路段里程。

本图册采用权威部门公布的公路里程数据，是行车规划路线的参考，也是货运运费计算的重要依据，是规范性、权威性、实用性极强的工具书，可供价格主管部门、交通主管部门、道路运输管理机构和道路运输经营业户以及货主、旅客使用。同时，本图册也是广大驾驶员驾车出行随车必备的实用工具书。

本图册在编制出版过程中，得到了各省(区、市)交通厅、道路运输管理局、公路局以及部分道路运输企业的大力支持，在此表示衷心的感谢。

我国公路建设发展迅速，公路不断变化，要保持《中国分省交通详图》最新、最准确，是一项长期、复杂的工作。由于水平有限，图集中难免存在不足或不妥之处，敬请广大读者批评指正。同时，也欢迎广大读者将您所知道的最新公路信息告知我们，以便在重印或再版时更新。

各地风情简介和“第一印象”受篇幅所限，不一而足，仁者见仁，智者见智，如能在读者脑中留下一丝记忆，则编辑组会颇感安慰。

编者

2008年8月

目 录

序 图 2-5

【中国政区图】 2-3

【国家高速公路网线路图】 4-5

省、市公路网详图 行车详图

【北京市】 6-15

全 图	北京市全图	6-7
城 市 图	北京	8-9
区域详图	东城区 西城区 崇文区 宣武区 朝阳区 丰台区 石景山区 海淀区	10-11
	延庆县 怀柔区 密云县	12-13
	门头沟区 房山区 通州区	
	顺义区 昌平区 大兴区 平谷区	14-15

【天津市】 16-19

全 图	天津市全图	16-17
城 市 图	天津	18-19

【河北省】 20-35

全 图	河北省全图	20-21
城 市 图	石家庄 承德 邯郸	22-23
区域详图	保定市 石家庄市	24-25
	张家口市	26-27
	承德市 廊坊市	28-29
	唐山市 秦皇岛市	30-31
	衡水市 沧州市	32-33
	邢台市 邯郸市	34-35

【山西省】 36-49

全 图	山西省全图	36-37
城 市 图	太原 阳泉 大同 长治	38-39
区域详图	太原市 阳泉市 晋中市	40-41
	大同市 朔州市	42-43
	长治市 晋城市	44-45
	忻州市 吕梁市	46-47
	临汾市 运城市	48-49

【内蒙古自治区】 50-57

全 图	内蒙古自治区全图 呼伦贝尔市	50-51
城 市 图	呼和浩特市 呼伦贝尔 包头 赤峰 鄂尔多斯	52-53
区域详图	呼和浩特市 包头市 乌兰察布市 巴彦淖尔市 乌海市 鄂尔多斯市	54
	阿拉善盟	55
	锡林郭勒盟 兴安盟 赤峰市 通辽市	56-57

【辽宁省】 58-71

全 图	辽宁省全图	58-59
城 市 图	沈阳 大连	60-61
区域详图	沈阳市 铁岭市 抚顺市	62-63
	朝阳市 葫芦岛市	64-65
	阜新市 锦州市 盘锦市	66-67
	鞍山市 辽阳市 本溪市 丹东市	68-69
	大连市 营口市	70-71

【吉林省】 72-83

全 图	吉林省全图	72-73
城 市 图	长春 吉林 四平	74-75
区域详图	长春市	76
	吉林市	77
	白城市 松原市	78-79
	四平市 辽源市 白山市	80-81
	通化市 延边朝鲜族自治州	82-83

【黑龙江省】 84-97

全 图	黑龙江省全图	84-85
城 市 图	哈尔滨 齐齐哈尔 牡丹江	86-87
区域详图	哈尔滨市 牡丹江市	88-89
	齐齐哈尔市 大庆市 绥化市	90-91
	伊春市 七台河市 鸡西市	92-93
	黑河市 大兴安岭地区	94-95
	鹤岗市 佳木斯市 双鸭山市	96-97

【上海市】 98-105

全 图	上海市全图	98-99
城 市 图	上海	100
区域详图	奉贤区 南汇区	101
	黄浦区 卢湾区 徐汇区 长宁区	
	静安区 普陀区 闸北区 虹口区	
	杨浦区 宝山区 嘉定区 浦东新区	
	崇明县	102-103
	青浦区 松江区 金山区 闵行区	104-105

【江苏省】 106-119

全 图	江苏省全图	106-107
城 市 图	无锡 苏州 连云港 常州 徐州 扬州	108-109
区域详图	南京市 镇江市 常州市	110-111
	徐州市 南通市	112-113
	连云港市 宿迁市 淮安市	114-115
	盐城市 扬州市 泰州市	116-117
	无锡市 苏州市	118-119

【浙江省】 120-135

全 图	浙江省全图	120-121
城 市 图	杭州 宁波 温州	122-123
区域详图	杭州市	124-125
	湖州市 嘉兴市	126-127
	宁波市 舟山市	128-129
	金华市 绍兴市	130-131
	衢州市 台州市	132-133
	温州市 丽水市	134-135

【安徽省】 136—153

- 全 图 安徽省全图.....136—137
 城市图 合肥 芜湖 蚌埠 黄山.....138—139
 区域详图 合肥市 巢湖市.....140—141
 宿州市 淮北市 淮南市.....142—143
 亳州市 阜阳市.....144—145
 蚌埠市 滁州市.....146—147
 马鞍山市 芜湖市 铜陵市 宣城市.....148—149
 六安市 安庆市.....150—151
 池州市 黄山市.....152—153

【福建省】 154—165

- 全 图 福建省全图.....154—155
 城市图 福州 厦门.....156—157
 区域详图 福州市 莆田市.....158—159
 南平市 宁德市.....160—161
 三明市 龙岩市.....162—163
 漳州市 泉州市 厦门市.....164—165

【江西省】 166—167

- 全 图 江西省全图.....166—167
 城市图 南昌 九江 鹰潭.....168—169
 区域详图 南昌市 新余市 宜春市.....170—171
 吉安市 九江市.....172—173
 上饶市 景德镇市.....174—175
 抚州市 鹰潭市.....176—177
 萍乡市 赣州市.....178—179

【山东省】 180—197

- 全 图 山东省全图.....180—181
 城市图 济南 青岛 烟台 潍坊.....182—183
 区域详图 济南市 德州市.....184—185
 聊城市 青岛市.....186—187
 滨州市 东营市 泰安市.....188—189
 莱芜市 淄博市 潍坊市.....190—191
 烟台市 威海市.....192—193
 临沂市 日照市.....194—195
 菏泽市 济宁市 枣庄市.....196—197

【河南省】 198—211

- 全 图 河南省全图.....198—199
 城市图 郑州 洛阳 开封 安阳 南阳.....200—201
 区域详图 郑州市 开封市 平顶山市 许昌市
 漯河市.....202—203
 南阳市 三门峡市 洛阳市.....204—205
 周口市 商丘市 焦作市 济源市.....206—207
 安阳市 鹤壁市 濮阳市 新乡市.....208—209
 驻马店市 信阳市.....210—211

【湖北省】 212—227

- 全 图 湖北省全图.....212—213
 城市图 武汉 宜昌 襄樊.....214—215
 区域详图 武汉市 孝感市.....216—217
 十堰市 襄樊市 神农架林区.....218—219
 荆门市 随州市 咸宁市.....220—221
 黄冈市 鄂州市/黄石市.....222—223
 荆州市 潜江市 天门市 仙桃市.....224—225
 恩施土家族苗族自治州 宜昌市.....226—227

【湖南省】 228—241

- 全 图 湖南省全图.....228—229
 城市图 长沙 株洲 衡阳 怀化.....230—231
 区域详图 湘西土家族苗族自治州
 长沙市 岳阳市.....232—233
 张家界市 常德市 益阳市.....234—235
 娄底市 湘潭市 衡阳市 株洲市.....236—237
 永州市 郴州市.....238—239
 怀化市 邵阳市.....240—241

【广东省】 242—257

- 全 图 广东省全图.....242—243
 城市图 广州.....244—245
 区域详图 广州市 佛山市 中山市 珠海市
 东莞市 深圳市.....246—247
 清远市 韶关市.....248—249
 河源市 惠州市.....250—251
 梅州市 潮州市 揭阳市 汕头市
 汕尾市.....252—253
 茂名市 云浮市 阳江市 江门市.....254—255
 湛江市 肇庆市.....256—257

【广西壮族自治区】 258—271

- 全 图 广西壮族自治区全图.....258—259
 城市图 南宁 柳州 桂林.....260—261
 区域详图 南宁市 防城港市 钦州市 北海市.....262—263
 柳州市 桂林市.....264—265
 贵港市 玉林市 贺州市 梧州市.....266—267
 百色市 崇左市.....268—269
 河池市 来宾市.....270—271

【海南省】 272—275

- 全 图 海南省全图.....272—273
 城市图 海口 三亚 五指山.....274—275

【重庆市】 276—283

- 全 图 重庆市全图、重庆市东南部.....276—277
 城市图 重庆.....278—279
 区域详图 重庆市西部.....280—281
 重庆市东北部.....282—283

目 录

【四川省】	284—301
全 图	四川省全图.....	284—285
城市图	成都.....	286—287
区域详图	成都市 凉山彝族自治州 攀枝花市.....	288—289
	广元市 南充市 遂宁市 广安市.....	290—291
	绵阳市 德阳市 巴中市 达州市.....	292—293
	眉山市 乐山市 资阳市 内江市 自贡市.....	294—295
	宜宾市 泸州市.....	296—297
	雅安市 阿坝藏族羌族自治州.....	298—299
	甘孜藏族自治州.....	300—301

【贵州省】	302—311
全 图	贵州省全图.....	302—303
城市图	贵阳 遵义 都匀 六盘水.....	304—305
区域详图	贵阳市 黔南布依族苗族自治州	
	黔东南苗族侗族自治州.....	306—307
	毕节地区 六盘水市 安顺市	
	黔西南布依族苗族自治州.....	308—309
	遵义市 铜仁地区.....	310—311

【云南省】	312—323
全 图	云南省全图.....	312—313
城市图	昆明 曲靖 丽江 楚雄 玉溪 景洪 大理.....	314—315
区域详图	昆明市 楚雄彝族自治州	
	曲靖市.....	316—317
	玉溪市 红河哈尼族彝族自治州	
	文山壮族苗族自治州.....	318—319
	德宏傣族景颇族自治州 保山市	
	昭通市.....	320
	怒江傈僳族自治州 丽江市	
	迪庆藏族自治州 大理白族自治州.....	321
	临沧市 普洱市	
	西双版纳傣族自治州.....	322—323

【西藏自治区】	324—325
全 图	西藏自治区全图.....	324—325
城市图	拉萨.....	325

【陕西省】	326—337
全 图	陕西省全图.....	326—327
城市图	西安 汉中 宝鸡 咸阳.....	328—329
区域详图	西安市 宝鸡市 咸阳市 铜川市.....	330—331
	榆林市 延安市.....	332—333
	渭南市 商洛市.....	334—335
	汉中市 安康市.....	336—337

【甘肃省】	
全 图	甘肃省全图 平凉市 庆阳市 甘南藏族自治州.....	338—339
城市图	兰州 白银 敦煌 天水.....	340—341
区域详图	平凉市 庆阳市.....	338
	甘南藏族自治州.....	339
	兰州市 白银市 临夏回族自治州	
	定西市 天水市 陇南市.....	342—343
	嘉峪关市 张掖市 金昌市	
	武威市 酒泉市.....	344—345

【青海省】	346—353
全 图	青海省全图 海西蒙古族藏族自治州	346—347
城市图	西宁 格尔木 德令哈.....	348—349
区域详图	海北藏族自治州 海南藏族自治州	
	西宁市 海东地区	
	黄南藏族自治州.....	350—351
	玉树藏族自治州	
	果洛藏族自治州.....	352—353

【宁夏回族自治区】	354—361
全 图	宁夏回族自治区全图.....	354—355
城市图	银川 石嘴山 固原.....	356—357
区域详图	银川市 石嘴山市 吴忠市.....	358—359
	中卫市 固原市.....	360—361

【新疆维吾尔自治区】	362—371
全 图	新疆维吾尔自治区全图.....	362—363
城市图	乌鲁木齐 哈密 克拉玛依	
	喀什 吐鲁番.....	364—365
区域详图	乌鲁木齐市 昌吉回族自治州	
	五家渠市 克拉玛依市 塔城地区	
	阿勒泰地区 博尔塔拉蒙古自治州	
	伊犁哈萨克自治州 石河子市.....	366—367
	克孜勒苏柯尔克孜自治州 喀什地区	
	图木舒克市 阿克苏地区 阿拉尔市	
	和田地区.....	368—369
	吐鲁番地区 哈密地区	
	巴音郭楞蒙古自治州.....	370—371


【香港特别行政区】	372—373
全 图	香港特别行政区全图.....	372
城市图	香港岛·九龙.....	373

【澳门特别行政区】	374—375
全 图	澳门特别行政区全图.....	374
城市图	澳门半岛.....	375

【台湾省】	376—377
全 图	台湾省全图.....	376
城市图	台北 高雄.....	377

【勘误表】	378
--------------	-------	------------

省市地区详图



高速公路、出入口及高速编号



高速公路服务区、收费站



国家高速网编号



国家高速公路网
沿线地方高速名



国道及编号



省道及编号 里程



县乡道及隧道 桥梁



新疆专用公路及山隘



铁路




国界



省级界



特别行政区界



地区界 军事分界线




自然保护区及区界



北京市 首都




西安市 省级行政中心 外国首都



青岛市 地级行政中心 外国主要城市



玉树 州盟 地区行政中心



诸暨 县级行政中心



周庄 主要乡镇



村庄 外国一般城镇



河流 湖泊




运河 航海线



沼泽 轮渡



沙漠



长城



山峰及高程



港口 机场



世界自然文化遗产



国家级风景名胜区

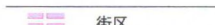


一般景区景点



邻省图幅页码

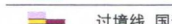
街区平面图



街区



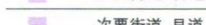
公园 绿地



过境线 国道



主要街道 省道



次要街道 县道




城市高架路




地铁



铁路及车站




高速公路及出入口




建筑中高速公路




城墙



省政府



市政府



区政府



交警部门



出入口




国道编号



加油站



汽修厂



停车场




汽车站



医院



邮电局



宾馆 饭店



风景点



古塔



电视塔



桥梁



运动场

● 什么是高速公路里程桩?

高速公路里程桩指高速公路路线上由起点至终点,沿每公里等长顺序设置的、标识农村和城镇郊区公里里程与编号的碑石群,用以计算路线或路段长度和标注公路上某一地点的沿线位置。

高速公路里程桩是一种科学有效的高速路定位手段,对驾车者准确快速地在道路上进行位置定位具有非常重要的意义。

● 如何在高速公路上查找里程桩,怎么读图?

高速公路里程桩可能出现在道路中间的隔离带上,也可能出现在前进方向的右侧。

图例12 如右图,表示五环路出入口位于距该高速公路零公里里程12公里处。

● 里程桩在地图上如何表示的?

里程桩在地图上的表示采取了与道路实地标牌一致原则,便于读者将图书上的道路信息与实地状况一一对应,快速根据地图信息作出正确判断。

● 特别说明


目前我国公路网还处于建设时期,一条连续的道路由于跨省分段建设分段编号的原因可能出现多个零点,里程桩数字会出现反复。由于在地图上表示里程桩采取与实地标牌相一致原则,因此在地图上一条连续的道路可能会出现里程桩数字也反复的情况,对此地图上方有零起点变化的文字说明,请读者注意阅读。



五环路出入口位于距该高速公路零公里里程 12 公里处



马驹桥服务区位于距该高速公路零公里里程 12 公里处



大羊坊收费站位于距该高速公路零公里里程 20 公里处



桥东收费站位于距该高速公路零公里里程 20 公里处



桥东收费站位于距该高速公路零公里里程 20 公里处

中国政区图

比例尺 1:2075万⁰

207.5

415.0

622.5千米





图例

- 国家高速公路网及编号
- 国家高速公路网地区环线及编号
- 国家高速公路网联络线及编号
- 北京 首都
- 天津 省级行政中心
- 承德 地级行政中心
- 阿勒泰 地区、盟行政公署
- 玉树 自治州行政中心
- 玉树 县级行政中心

国家高速公路网

7条放射线		
序号	全称	简称 编号
1	北京—哈尔滨高速公路	京哈高速 G1
2	北京—上海高速公路	京沪高速 G2
3	北京—台北高速公路	京台高速 G3
4	北京—港澳高速公路	京港澳高速 G4
并行线	广州—澳门高速公路	广澳高速 G4W
5	北京—昆明高速公路	京昆高速 G5
6	北京—拉萨高速公路	京藏高速 G6
7	北京—乌鲁木齐高速公路	京新高速 G7

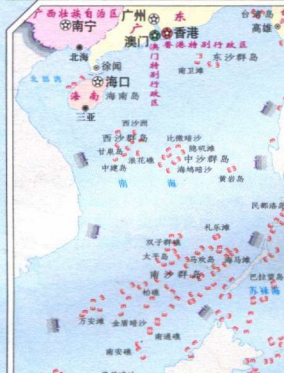
“5条地区环线”及联络线		
序号	全称	简称 编号
1	辽中地区环线高速公路	辽中环线高速 G91
2	杭州湾地区环线高速公路	杭州湾环线高速 G92
联络线	宁波—舟山高速公路	甬舟高速 G9211
3	成渝地区环线高速公路	成渝环线高速 G93
4	珠江三角洲地区环线高速公路	珠三角环线高速 G94
联络线	东莞—佛山高速公路	东佛高速 G9411
5	海南地区环线高速公路	海南环线高速 G98

9条纵线及联络线

序号	全称	简称	编号
1	鹤岗—大连高速公路	鹤大高速	G11
1	鹤岗—哈尔滨高速公路	鹤哈高速	G1111
1	集安—双辽高速公路	集双高速	G1112
1	丹东—阜新高速公路	丹阜高速	G1113
2	沈阳—海口高速公路	沈海高速	G15
1	威海—烟台高速公路	威海—烟台高速	G1511
1	日照—青岛高速公路	日青高速	G1512
1	宁波—金华高速公路	甬金高速	G1512
1	温州—丽水高速公路	温丽高速	G1513
1	宁德—上饶高速公路	宁上高速	G1514
3	长春—深圳高速公路	长深高速	G25
1	新民—鲁北高速公路	新鲁高速	G2511
1	阜新—锦州高速公路	阜锦高速	G2512
1	淮安—徐州高速公路	淮徐高速	G2513
4	济南—广州高速公路	济广高速	G35
4	大庆—广州高速公路	大广高速	G45
5	龙南—河源高速公路	龙河高速	G4511
6	二连浩特—广州高速公路	二广高速	G55
1	集宁—阿荣旗高速公路	集阿高速	G5511
1	鄂尔多斯—包头高速公路	鄂包高速	G5512
1	长沙—张家界高速公路	长张高速	G5513
7	包头—茂名高速公路	包茂高速	G65
8	兰州—海口高速公路	兰海高速	G75
1	钦州—东兴高速公路	钦东高速	G7511
9	重庆—昆明高速公路	昆明高速	G85
1	昆明—磨憨高速公路	昆磨高速	G8511

18条横线及联络线

序号	全称	简称	编号
1	绥芬河—满洲里高速公路	绥满高速	G10
1	哈尔滨—同江高速公路	哈同高速	G1011
1	珲春—乌兰浩特高速公路	珲乌高速	G1012
2	吉林—黑河高速公路	吉黑高速	G1211
1	沈阳—吉林高速公路	沈吉高速	G1212
3	丹东—锡林浩特高速公路	丹锡高速	G16
4	荣成—乌海高速公路	荣乌高速	G18
1	黄骅—石家庄高速公路	黄石高速	G1811
1	青岛—烟台高速公路	青烟高速	G20
1	威海—日照高速公路	威日高速	G2011
1	定边—武威高速公路	定武高速	G2012
6	青岛—兰州高速公路	青兰高速	G22
7	连云港—霍尔果斯高速公路	连霍高速	G30
1	柳州—格尔木高速公路	柳格高速	G3011
1	吐鲁番—和田高速公路	吐和高速	G3012
1	阿勒泰—塔城高速公路	奎阿高速	G3013
1	奎屯—塔城高速公路	奎塔高速	G3015
1	清水河—伊宁高速公路	清伊高速	G3016
8	南京—洛阳高速公路	宁洛高速	G36
9	上海—西安高速公路	沪陕高速	G40
1	扬州—溧阳高速公路	扬溧高速	G4011
1	上海—成都高速公路	沪蓉高速	G42
1	南京—芜湖高速公路	宁芜高速	G4211
1	合肥—安庆高速公路	合安高速	G4212
11	上海—重庆高速公路	沪渝高速	G50
1	无锡—合肥高速公路	芜合高速	G5011
1	杭州—福州高速公路	杭福高速	G56
1	大理—丽江高速公路	大丽高速	G6611
1	上海—昆明高速公路	沪昆高速	G60
1	福州—银川高速公路	福银高速	G70
1	十堰—天水高速公路	十天高速	G7011
1	泉州—南宁高速公路	泉南高速	G72
1	杭州—成都高速公路	杭蓉高速	G7211
1	厦门—成都高速公路	厦蓉高速	G76
1	汕头—昆明高速公路	汕昆高速	G78
1	广州—昆明关高速公路	广昆高速	G80
1	开远—河口高速公路	开河高速	G8011



北京市全图



比例尺 1:88万 0 8.8 17.6 26.4千米

公路交通

- 地形** 西部和北部群山连绵,东南为逐渐低缓的平原。
- 高速公路** 有二、三、四、五、六环,五条环线高速围绕京城,京沈、京津、京沪、京平、京开、京石、京张、京承等八条放射状高速通达外埠。
- 国道** 101、102、103、104、105、106、107、108、109、110、111等十一条国道呈放射状连接全国各地,路面均为中等级路面以上等级。
- 省道** 已建成网,连接县以上城市,路面均在低等级路面以上等级,西部和北部山区中、低等级路面较多。

自然资源

北京市矿产资源种类较多,主要矿产有燃料、黑色金属、有色(贵、稀)金属、冶金辅助原料非金属、化工原料非金属、建材及其他非金属六大类。铁矿主要分布在东部山区,煤矿位于西部山区,有色金属矿位于北部山区,石灰岩则分布于山区与平原交接的山区地带。

旅游资源

北京是一座历史文化名城,有闻名世界的故宫、八达岭长城、明十三陵、周口店北京人遗址、颐和园、天坛等世界文化遗产6处,也有历史博物馆、自然博物馆以及为2008奥运新建的鸟巢、水立方等绿色场馆和各类自然风景区、公园、游乐场等。



- ◎ 首都 玉州 州、地区行政中心 ○ 村庄
- ◎ 省银行行政中心 ◎ 县级行政中心 ○ 中国世界遗产名录
- ◎ 地级行政中心 ○ 乡镇

- 高速公路 五环出入口距该高速公路公里里程 公里处
- 国道 马驹桥服务区距该高速公路公里里程 公里处
- 省道 大平坊收费站距该高速公路公里里程 公里处



自然地理

北京市地势西北高、东南低。西部山地属太行山脉，北部山地属燕山山脉，与河北交界的东灵山是北京的最高峰，海拔2303米。东南面向华北平原，距渤海约150千米。北京属暖温带湿润大陆性季风气候，冬季寒冷、夏季炎热，春秋短促，年平均气温13.7℃，年平均降水量813.2毫米。

概况

北京市简称“京”，是中国的首都，全国政治、文化和国际交往中心。地处华北平原西北隅，太行山、燕山脚下，有汉、回、满、蒙古等民族。全市辖东城、西城、崇文等16个区和延庆、密云2县。

★ 第29届奥林匹克运动会2008.8.8-8.24在北京召开。残奥会于2008.9.6-9.17在此召开。北京新建12个比赛场馆，改扩建11个场馆，临建8个场馆。

奥运三大理念：绿色奥运、科技奥运、人文奥运
奥运口号：同一个世界 同一个梦想 (One World One Dream)

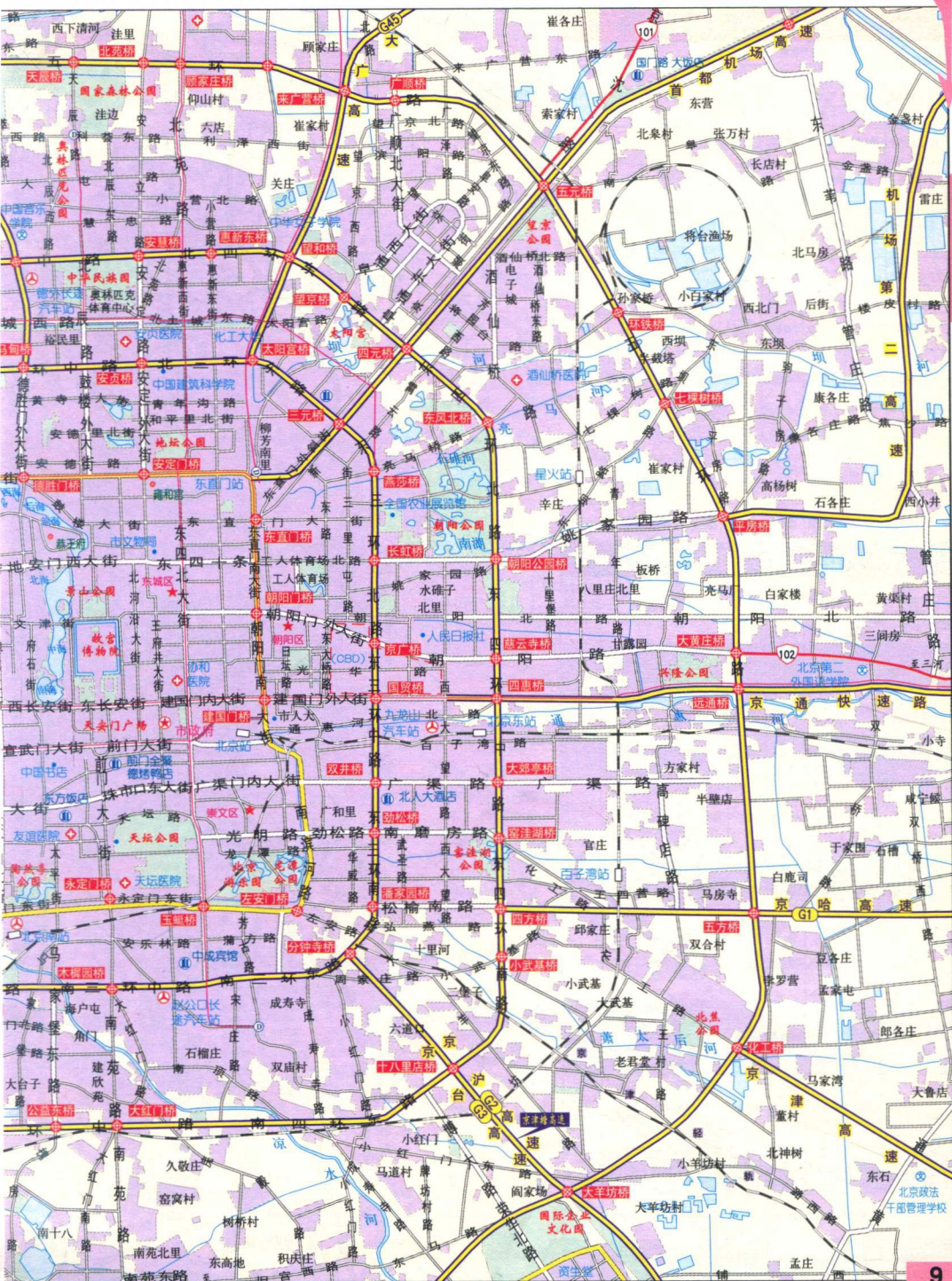
北京

- 过境线 国道
- 主要街道 省道
- 省、市政府
- 交警部门
- 加油站 汽修厂
- 停车场 汽车站
- 医院 邮电局
- 宾馆 饭店 大专院校
- 电视塔 体育场

北京 P11

区号: 010 簸箕水
邮编: 100000





东城区 西城区 崇文区 宣武区 朝阳区 丰台区 石景山区 海淀区

比例尺 1:27 万 0 2.7 5.4 8.1 千米



进出北京的高速公路

高速公路名称	出京地点				沿途主要出入口	通行总里程 (km)	北京地区咨询电话
	二环	三环	四环	五环			
首都机场高速	东直门	三元桥	四元桥	五元桥	大山子、北皋环岛、芝兰	19	64663399
机场南线	广顺高速立交桥					20	
京通快速路 103	建国门	国贸桥	四惠桥	远通桥	大山子、北皋环岛	30	65730196
京哈高速 102	京哈高速在城内与京通快速同道				北关环岛、三惠、丁各庄	12	
京哈高速 G1	华威桥	四方桥	五方桥		香洲、宝坻、玉田、唐山、迁安、秦皇岛、山海关、绥中、兴城、锦州、盘锦	658	
京沪、京台高速 G2、G3	分钟寺桥	十八里店桥	大羊坊桥		马驹、采育、廊坊、廊坊、霸州、霸县、固安、永清、廊坊、霸州、霸县、固安、永清	143	
大广高速 G45	菜户营桥	玉泉营桥	马家楼桥	西红门南桥	双源、黄壁、大礼	36	60254040
京港澳高速 G4	广安门桥	六里桥	岳各庄桥	宛平桥	杜家坎、云岗、长阳、良乡机场、涿州、涿鹿、涿州、保定、定州	270	68363702
京藏高速 G6	德胜门桥	马甸桥	健翔桥	上清桥	清河、北西三旗、回龙观、沙湾、小汤山、昌平、居庸关、八达岭、康庄	148	62920491
京平高速	李天桥				李天桥、北务镇、马坊镇、黄台庄镇	26	
京津高速	北七桥					103	
京承高速 102	太阳宫桥	望和桥	张仪村桥	黄港		21	67832672

进出北京的国道

国道号 (别名)	出京地点				途经地点	总里程北京段里程 (km)
	二环	三环	四环	五环		
101 国道 (京沈路)	东直门	三元桥	四元桥	五元桥	北京 65 密云 104 滦平 68 承德 79 平泉 60 凌源 31 建平 85 朝阳 240 彰武 120 铁岭	879.4
102 国道 (京哈路)	朝阳门	京广桥	滕云寺桥	大黄庄桥	北京 51 丰润 45 秦皇岛 82 绥中 134 凌海 238 沈阳 204 四平 112 长春 240 哈尔滨	1211.31
103 国道 (京塘路)	建国门	国贸桥	四惠桥	远通桥	北京 22 通州 68 武清 21 天津 40 塘沽	149.37
104 国道 (京福路)	永定门	木樨园桥	大红门桥	槐茂桥	北京 60 廊坊 17 涿州 168 霸州 123 济南 154 曲阜 170 徐州 278 菏泽 83 南京 145 宜兴 18 杭州 73 绍兴 180 天台 230 温州 293 宁波 45 福州	2387.47
105 国道 (京珠路)	永定门	木樨园桥	大红门桥	槐茂桥	北京 60 廊坊 17 涿州 11 德州 123 济南 154 曲阜 170 徐州 278 菏泽 83 南京 145 宜兴 18 杭州 73 绍兴 180 天台 230 温州 293 宁波 45 福州	2653.47
106 国道 (京广路)	菜户营	玉泉营	马家楼桥	西红门南桥	北京 16 大兴 16 廊坊 11 衡水 150 邢台 90 邯郸 232 太原 228 银川 114 兰州 258 西宁 21 成都 147 拉萨 348 仁化 217 广州 91 广州	2505.44
107 国道 (京深路)	广安门	六里桥	岳各庄桥	宛平桥	北京 157 保定 142 石家庄 18 邯郸 249 沧州 206 驻马店 236 孝感 61 武汉 37 赤壁 241 长沙 179 衡阳 148 郴州 36 清远 69 广州 137	2609.50
108 国道 (京昆路)	复兴门	新兴桥	五棵松桥	八里桥	北京 83 涿州 19 涿州 15 太原 265 临汾 17 邯郸 15 渭南 45 西安 28 汉中 54 汉中 40 绵阳 127 成都 179 雅安 28 西昌 228 攀枝花 144 成都 200 昆明	3356.139
109 国道 (京拉路)	阜成门	航天桥	定慧桥	慧恩桥	北京 36 大同 41 鄂尔多斯 449 银川 49 兰州 34 西宁 72 格尔木 73 那曲 32 拉萨	3855.119
110 国道 (京藏路)	德胜门	马甸桥	健翔桥	上清桥	北京 213 张家口 187 乌兰察布 161 呼和浩特 24 二连 22 乌海 130 银川	1136.98
111 国道 (京加路)	东直门	三元桥	四元桥	五元桥	北京 20 丰宁 33 承德 37 通辽 376 乌兰浩特 367 阿荣旗 367 加格达奇	1985.106

