

广东省系列地图册

广东省 地图册

GUANGDONGSHENG
DITUCE

GUANGDONGSHENG

广东省地图出版社





GUANGDONGSHENG XILIE DITUCE
GUANGDONGSHENG
DITUCE
GUANGDONGSHENG DITU CHUBANSHE

广东省系列地图册

广东省 地图册

广东省地图出版社

图书在版编目(CIP)数据

广东省地图册/广东省地图出版社编.-广州:广东省
地图出版社 1997.7

ISBN 7-80522-354-8

I.广… II.广… III.行政区-地图-中国-广东 IV.k9
92.625

中国版本图书馆CIP数据核字(96)第22169号

责任编辑:刘业华 叶雁玲

计算机制图:本社

改版修编:邱源 冯茜君

撰文:刘业华

审订:潘琼

广东省地图册

编制、出版、发行:广东省地图出版社

开本:850×1168 1/32

印张:8.5

印次:2006年3月第20次印刷

印数:238001-248000

书号:ISBN 7-80522-354-8/K·650

审图号:粤S(2003)36号

定价:28.00元

前言

广东省地处祖国的南疆，是一个海陆兼备的省份，自古以来就是我国对外交往的重要通道。改革开放以后，广东国民经济持续高速发展，城乡面貌发生了举世瞩目的变化。为使国内外朋友更好地了解广东，并为商贸、差旅、学习、工作等各方面提供方便，我社于1997年7月编辑出版了普及本的《广东省地图册》，受到了广大读者的欢迎。为使《图册》常改常新，2000年5月，我们对《图册》作了认真的修订，出版了第二版。今天，我们又高兴地将《图册》第三版奉献给您。














《图册》在编排上作了一些调整：一是序图中增加了中国地图、广东名胜、广东自然保护区等3幅；二是地级市中心街道地图不再集中作为一个图组，而是分别放在该地级市辖区图后面。序图部分着重反映全省的自然环境和总貌；县(市、区)图包括68幅县(市)区域地图、31幅地级市辖区地图，21幅地级市中心街道图，较详细地表示各县(市、区)的地貌、水系、居民地、道路、旅游点等要素，并有文字简介；中心街道地图反映城市的街区结构、机关、企事业单位分布；附录部分列有广东名山、主要河流、邮政编码、长途电话区号等资料。

县(市、区)的面积依据《广东省政区图册》(广东省民政厅、广东省地图出版社合编2000年版)；人口资料、国内生产总值依据《广东年鉴》(2002年版)。地图上的行政界线依据粤府办(1988)17号文《关于我省地图上市县界线画法的通知》描绘。鉴于地图上地形、地物简略，各级界线不应作为区域界线争议的依据。


《图册》采用计算机制作，建立了地图数据库。在编制过程中，力求采用各种最新的现势资料，但市(县)的建设日新月异，因此疏漏之处在所难免，敬请读者批评指正，以便再版时修正。

图 例

	广州市省政府驻地
	佛山市地级市政府驻地
	龙门县(县级市)政府驻地
	白云区市辖区政府驻地
	街道办事处、镇(乡)
	农、林、茶场
	村庄
	铁路及车站
	未建成 地铁
	未建成 高速公路
	107 国道及编号
	省道
	县道

	省、自治区界
	特别行政区界
	未定 地级市界
	未定 县(县级市)界
	新丰江水库 水库
	运河、渠道
	等高线及高程注记
大风山 · 789	山名、高程点及高程
	峰丛、孤峰
	温泉
	水电站
	旅游点
	盐田
	经济技术开发区

高度表 (米)



广东省概况

广东省简称粤，位于北纬 $20^{\circ} 09' \sim 25^{\circ} 31'$ 和东经 $109^{\circ} 45' \sim 117^{\circ} 20'$ 之间。本省地处祖国大陆南部，南临南海，北倚南岭，纵跨热带、南亚热带和中亚热带。全省陆地面积17.8万平方千米，人口8642万（居全国第三位），设21个省辖市、23个县级市、42个县、3个自治县、54个市辖区。省会广州市。

早在12万年前就有曲江“马坝人”在此活动生息。公元前214年秦始皇统一岭南后，在今广东省内设南海郡。汉武帝时，广东已发展成为对外贸易的重要口岸。明代设广东布政使司，清朝为广东省，相沿至今。

广东是一个民族成份齐全的省份，全国56个民族广东都有，主要有汉、壮、瑶、回、满、畲等民族，其中汉族8500多万人，其他少数民族120多万人。广东语言比较复杂，广大地域使用的主要是汉语方言：一是粤方言（广州话、白话），以广州市为中心，人数在3800万以上；二是客方言（客家话），以梅州市为中心，人数在1400万以上；三是闽方言，以汕头市为代表的潮汕方言和以雷州市为代表的雷话，人数约为1600万。

境内地势北高南低，山地、丘陵、台地、平原兼有，而以山地、丘陵面积较广，约占全省面积的60%。粤北的石坑崆海拔1902米，是全省最高峰。海岸线曲折绵长，大陆海岸线3368.1千米（居全国第一位）；有大小岛屿759个（居全国第三位），岛屿海岸线长1649.5千米。河流众多，主要有西江、北江、东江，三江统称为珠江，是我国四大河流之一。珠江水系有八大出海口，从北至南依次为虎门、蕉门、洪奇门、横门、磨刀门、鸡啼门、虎跳门、崖门。

北回归线横穿全省，除粤北山区属中亚热带季风气候外，大部分地区为南亚热带和热带季风气候，是全国光、热、水资源最丰富的地区。全省平均日照时数为1748.5小时。年平均气温约为 $19^{\circ}\text{C} \sim 24^{\circ}\text{C}$ ；1月平均气温 $16^{\circ}\text{C} \sim 19^{\circ}\text{C}$ ，7月平均气温 $28^{\circ}\text{C} \sim 29^{\circ}\text{C}$ 。年均降水量1300~2500毫米。

矿产资源丰富，种类繁多，全国162种矿中广东有116种，全国探明储量的

148种中广东有89种。矿藏储量居全国第一位的有高岭土、泥炭土、冶金用脉英石、水泥用粗面岩、锗、碲等；居全国第二位的有铅、铋、银、油页岩、玻璃砂等；居全国第三位的有锡、铌、钽、硒、冰洲石、玉石等。富铁矿、钨、铀、砂钛等在全国亦占重要地位。

全省共有6000多种植物，四季常青，林木茂盛，植被组成种类丰富。北部南岭地区为亚热带山地常绿阔叶林，中部为亚热带常绿季雨林，南部为热带常绿季雨林。林木种类繁多，主要有松、杉、梓、桉等，古老树种有水松、苏铁、树蕨等，以及国家一级濒危保护植物—桫欏。南昆山、鼎湖山被誉为北回归线上的翡翠。

物产丰富，全省大部分地区的农作物一年三熟，是我国主要的稻谷和糖蔗产区之一；亦是我国著名的水果之乡，品种达200种，其中荔枝、菠萝、香蕉、柑桔被誉为岭南佳果；海域辽阔，水深200米以内的大陆架海洋国土达18万平方千米，水产资源丰富，海洋捕捞和海水养殖发达，水产品总产量与人均占有量居全国之冠。

工业逐步形成了“以轻工业为主，轻重结合”的产业结构，以及“以公有制为主体，多种所有制发展”的经济格局。纺织服装业、食品饮料业、建筑材料工业是广东三大传统工业。电子及通讯设备、电气机械及器材制造、家用电器、汽车制造等行业发展迅速。2003年全省国内生产总值13450亿元。

充分发挥毗邻港澳和华侨、港澳同胞众多、信息灵通、交通便利的优势，大力开展对外经济活动，特别是1980在深圳、珠海、汕头三个市的部分地区试办经济特区后，广东已逐步成为全国经济发展最活跃的地区之一，外贸出口约占全国的1/3。

交通发达，有京广、京九、广深、广梅汕、三茂、黎湛、粤海等铁路贯通全省东西南北；有广州、深圳、珠海、汕头、湛江、梅州等民用机场，其中广州白云机场是我国三大国际机场之一；有广州、黄埔、汕头、汕尾、湛江等对外国船舶开放的港口；全省公路通车里程10.26万千米，其中高速公路、一级公路9.37万千米，处于全国领先地位。

广东人民有着光荣的革命传统。1840年鸦片战争东莞虎门是主战场，广州是北伐战争和新民主主义革命的策源地；广东还是太平天国领袖洪秀全、伟大的民主革命家孙中山的故乡。广州、潮州、肇庆、佛山、梅州、雷州是国家级历史文化名城；肇庆鼎湖山、南海西樵山、韶关丹霞山、惠州西湖、广州白云山是国家级风景名胜区。新兴的旅游点也别具特色，如深圳的锦绣中华、欢乐谷、世界之窗、珠海的圆明新园、广州的香江野生动物世界、顺德生态乐园等。

目 录

前言

广东概况

序 图

中国政区 2—3

广东政区 4—5

广东地势 6—7

广东气候 8—9

广东人口 10—11

广东交通 12—13

广东旅游 14—15

广东自然保护区 16—17

市、县地图

广州市

广州市七区 18—19

广州市中心街道图 20—21

花都区 22—23

番禺区 南沙区 24—25

从化市 26—27

增城市 28—29

深圳市

深圳市 30—31

深圳市中心街道图 32—33

珠海市

珠海市 34—35

珠海市中心街道图 36—37

汕头市

金平区 龙湖区 濠江区 38—39

汕头市中心街道图 40—41

澄海区 42—43

潮阳区 潮南区 44—45

南澳县 46—47

佛山市

禅城区 48—49

佛山市中心街道图 50—51

南海区 52—53

顺德区 54—55

高明区 56—57

三水区 58—59

韶关市

浈江区 武江区 60—61

韶关市中心街道图 62—63

曲江区 64—65

乐昌市 66—67

南雄市 68—69

仁化县 70—71

始兴县 72—73

翁源县 74—75

新丰县 76—77

乳源瑶族自治县 78—79

河源市

源城区	80—81
河源市中心街道图	82—83
东源县	84—85
和平县	86—87
龙川县	88—89
紫金县	90—91
连平县	92—93

梅州市

梅江区	94—95
梅州市中心街道图	96—97
兴宁市	98—99
梅县	100—101
平远县	102—103
蕉岭县	104—105
大埔县	106—107
丰顺县	108—109
五华县	110—111

惠州市

惠城区	112—113
惠州市中心街道图	114—115
惠阳区	116—117
惠东县	118—119
博罗县	120—121
龙门县	122—123

汕尾市

城区	124—125
汕尾市中心街道图	126—127
陆丰市	128—129

海丰县	130—131
陆河县	132—133

东莞市

东莞市	134—135
东莞市中心街道图	136—137

中山市

中山市	138—139
中山市中心街道图	140—141

江门市

蓬江区 江海區	142—143
江门市中心街道图	144—145
新会区	146—147
台山市	148—149
开平市	150—151
鹤山市	152—153
恩平市	154—155

阳江市

江城区	156—157
阳江市中心街道图	158—159
阳春市	160—161
阳东县	162—163
阳西县	164—165

湛江市

赤坎区 霞山区	166—167
麻章区 坡头区	
湛江市中心街道图	168—169
雷州市	170—171
廉江市	172—173

吴川市	174 — 175
遂溪县	176 — 177
徐闻县	178 — 179

茂名市

茂南区 茂港区	180 — 181
茂名市中心街道图	182 — 183
信宜市	184 — 185
高州市	186 — 187
化州市	188 — 189
电白县	190 — 191

肇庆市

端州区 鼎湖区	192 — 193
肇庆市中心街道图	194 — 195
四会市	196 — 197
高要市	198 — 199
广宁县	200 — 201
德庆县	202 — 203
封开县	204 — 205
怀集县	206 — 207

清远市

清城区	208 — 209
清远市中心街道图	210 — 211
英德市	212 — 213
连州市	214 — 215
佛冈县	216 — 217
清新县	218 — 219
连山壮族瑶族自治县	220 — 221
连南瑶族自治县	222 — 223

阳山县	224 — 225
-----	-----------

潮州市

湘桥区	226 — 227
潮州市中心街道图	228 — 229
饶平县	230 — 231
潮安县	232 — 233

揭阳市

榕城区	234 — 235
揭阳市中心街道图	236 — 237
普宁市	238 — 239
揭东县	240 — 241
揭西县	242 — 243
惠来县	244 — 245

云浮市

云城区	246 — 247
云浮市中心街道图	248 — 249
罗定市	250 — 251
新兴县	252 — 253
郁南县	254 — 255
云安县	256 — 257

附录

广东名山	258
广东省主要河流	259
广东省市县邮政编码、 长途电话区号表	261

GUANGDONGSHENG XILIE DITUCE
GUANGDONGSHENG
DITUCE
GUANGDONGSHENG DITU CHUBANSHE

广东省系列地图册

广东省 地图册

广东省地图出版社



中国政区



中国地处亚洲的东部，太平洋的西岸，疆域为：南起南海曾母暗沙，北至漠河北黑龙江主航道，南北长5500多公里；东自黑龙江和乌苏里江汇流处，西至帕米尔高原，东西宽5200多公里。全国陆地面积960万平方千米，约占亚洲陆地面积的1/4，居亚洲各国首位，世界第3位。

中国是世界文明古国之一，已有5000年的悠久历史。公元前21世纪建立夏朝，历经商、周、秦、汉、三国、晋、南北朝、隋、唐、五代十国、宋、元、明、清等朝代。公元前221年秦统一中国后，全国推行郡县制，至东汉光武年间逐步确立州治。唐贞观年间，形成道、州（府）、县三级制。明代实行行省（承宣布政使司）、府（州）、县（州）制，全国共设2直隶、12承宣布政使司。清初设1直隶和18布政使司，改省后共设26个省级行政区；乾隆年间，在省之上设总督，省以下设道。民国以后至1929年，全国设28省。

1949年10月1日中华人民共和国成立。目前全国划分为23省、5自治区、4直辖市、2特别行政区。据2002年12月底全国（未统计台湾省）统计，全国省级以下划分为275地级市、30自治州、22地区、5盟，以及381县级市、1478县、116自治县、49旗、3自治旗、2特区、1林区、830市辖区。



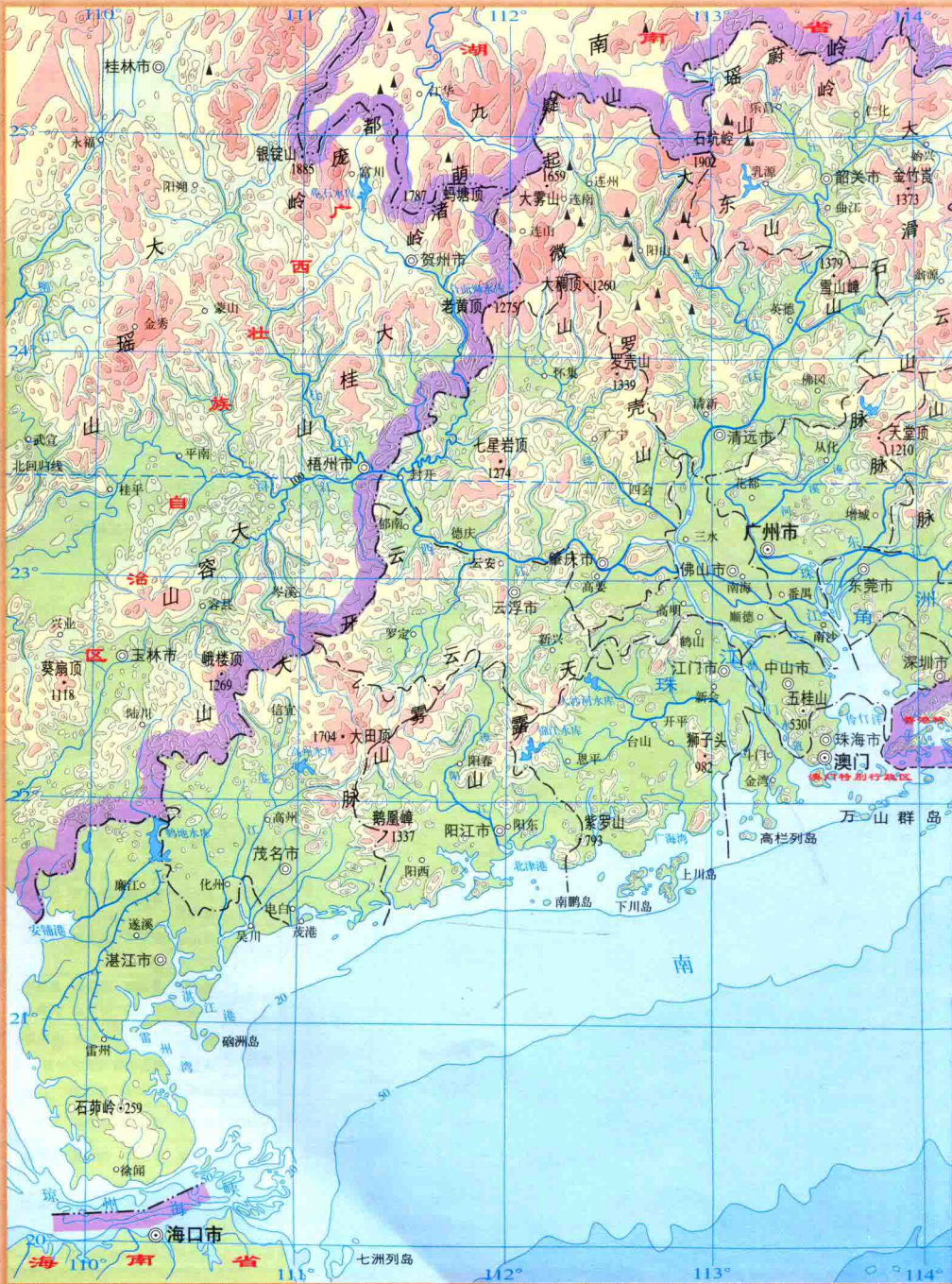
广东政区

广东省行政区划统计表

21个地级市、23个县级市、41个县、
全省统计：31个自治县、54个市辖区(县级)、
东沙群岛属广东省汕尾市。

广州市	越秀区 荔湾区 海珠区 天河区 白云区 黄埔区 萝岗区 花都区 番禺区 南沙区 从化市 增城市
深圳市	福田区 罗湖区 盐田区 南山区 宝安区 龙岗区
珠海市	香洲区 金湾区 斗门区
汕头市	金平区 龙湖区 澄海区 濠江区 潮阳区 潮南区 南澳县
佛山市	禅城区 南海区 顺德区 高明区 三水区
韶关市	浈江区 武江区 曲江区 乐昌市 南雄市 仁化县 始兴县 翁源县 新丰县 乳源瑶族自治县
河源市	源城区 东源县 和平县 龙川县 紫金县 连平县
梅州市	兴宁市 梅县 平远县 蕉岭县 大埔县 丰顺县 五华县
惠州市	惠城区 惠阳区 惠东县 博罗县 龙门县
汕尾市	城区 陆丰市 海丰县 陆河县
东莞市	
中山市	
江门市	蓬江区 江海区 新会区 台山市 开平市 鹤山市 恩平市
阳江市	江城区 阳春市 阳东县 阳西县
湛江市	赤坎区 霞山区 麻章区 坡头区 雷州市 廉江市 吴川市 遂溪县 徐闻县
茂名市	茂南区 茂港区 信宜市 高州市 化州市 电白县
肇庆市	端州区 鼎湖区 四会市 高要市 广宁县 德庆县 封开县 怀集县
清远市	清城区 英德市 连州市 佛冈县 清新县 连山壮族瑶族自治县 连南瑶族自治县 阳山县
潮州市	湘桥区 饶平县 潮安县
揭阳市	榕城区 普宁市 揭东县 揭西县 惠来县
云浮市	云城区 罗定市 新兴县 郁南县 云安县
备注:	统计资料截止日期2004年7月。





广东地势

广东省北倚南岭，南濒南海，地势北高南低，东西向腹部倾斜。山地、丘陵、台地、平原兼有，而以山地、丘陵面积较广。海拔500米以上的山地约占31.3%，丘陵约占28.5%，台地约占16.5%，平原约占23.7%。

全省地形可分为四个区。粤东平行山地和粤东南沿海丘陵区：主要山脉有青云山、九连山、罗浮山、阴那山、莲花山和海岸山等，山间广布盆地，较大的有兴宁、梅县盆地；沿海有狭窄平原，其中潮汕平原较大。粤北山区：主要包括大庾岭、骑田岭支脉、九峰山、滑石山、瑶山等，一般海拔1000-1500米，其中石坑崆海拔1902米，为全省最高峰。珠江三角洲区：由西江、北江、东江河口沉积而成的三角洲平原，多为台地平原，且河网密集，其间有低山丘陵分布。粤西山地与沿海台地区：包括珠江三角洲以西和雷州半岛，主要有云开大山、云雾山等，海拔在1000米左右，山间有较开阔的河谷盆地，如阳春、罗定、怀集等盆地。

河流主要有西江、北江、东江，合称为珠江水系，是我国四大河流之一。此外有韩江、漠阳江、鉴江、潭江、连江、绥江等。

海岸线曲折绵长，且多港湾、岛屿。面积500平方米以上的岛屿有759个，水深200米以内大陆架海洋国土为17万平方千米，相当于广东省陆地面积。

