

The background of the cover is a photograph of a natural landscape. It shows a valley with a large, dark tree in the foreground and a mountain range in the background. The sky is a pale, hazy yellow. In the bottom left corner, there are stone carvings of human figures.

地质矿产与华夏沃土

诗词集

王铠元 著

云南出版集团公司
云南美术出版社

地质矿产与华夏沃土诗词集

王铠元 著

云南出版集团公司

云南美术出版社



王 铠 元 近 照

2006年2月12日

诗词意境 行踪留影



◎人生的转折——金陵南京投笔从戎（1949~1951）


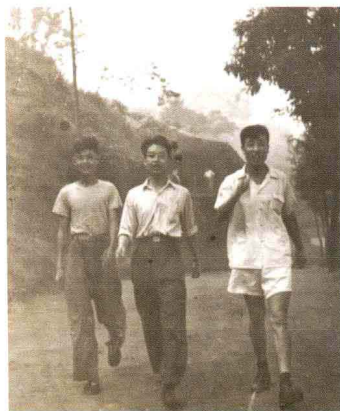


西南服務團技術大隊合影。
我站在后排右側，我站在后右第11位置（1950.1.20）。



行军途中
在四川酉阳整
休时部分战友
合影。

最临近“红
岩村”的复旦中
学（在化龙桥）
“政训大队”二
中队干部与部分
学员合影于复旦
中学大队部（前
排左二为本人）。



重庆两路口。右一为本人（1950年4~5月）。到达重庆后三战友偶穿便服留影，中为本人。




转业女兵看今朝
我班两女兵：左一为庄桢龄，右一为李婉。

昆明地区西南服务团老协四川支队留影 1994. 1. 28



昆明地区西南服务团老协四川支队留影。我站在后排左四位置（1994.1.28）。

◎ 回归地矿战线



构造演化及成矿作用学术讨论会后合影。我站在后二排右十位置（1991.4）。

中国西部特提新



南京全国推广构造及区域构造会议合影，我站在后排右七位置（1985年）。



北大地质系新老校友幸会铜陵（1986.11）。
从左至右：邵克忠、郭宗山、郭文魁、魏春海、王铨元、闻广。



云南省遥感技术应用学会成立合影。我站在后排右八位置（1981.2.18）。



云南省第六次遥感学术讨论会后合影。我站在前排左三位置（1993.11.19）。



我在学术年会上介绍西南三江遥感成果（1993.11.19）。



全国海相火山学术交流会与会人员合影（1988.4，西安）。

◎ 考察地质矿产



老战友相会在老铜都云南东川铜矿。
左一为王锐元，左三为花友仁（1991.11）。



庐山含鄱口留影（1980.10）



泸沽湖边。湖中所现为断裂残崖。



丽江虎跳峡 (1988.8)




腾冲新火山 (1984.4)



再次登上八达岭长城 (1984.6)，距离我第一次登上长城已38年。



“成都中国西部特提斯会议”后参观龙门山以西彭县、灌县一段地质地貌留影。这次最终去到“卧龙大熊猫保护区”（1991年4月）。




“第一次青藏高原地质讨论会”会后考察。我跨越西藏山南区6000米标高丫口（1979.9.19）。



我参观“东北震旦系”大连剖面时在大连外海黄海远景留影（1978.11）。

◎ 北京通州是我的家乡故土



2007年，我85岁回家乡时相聚世平家宴前留影，与潞河中学老友相聚，心中格外亲切（1938年进校，70年后又相聚）。



与地矿老友夫妇再次相聚于北京（五六十年代一道在云南工作），起程回昆前留影建新宾馆（2007.8）。



1938年同时进校，45年后又相聚。与潞河老友欢聚于北京树滋家（1984.6）。

◎最美的北京




天安门广场留影 (1967.9.26)



北京北海白塔留影 (1967.9.27)



故宫太和殿留影 (1989.11)



颐和园十七孔桥留影 (1989.11)