

俄语系列图书




# 全国高校俄语专业四级、 八级考试国情与文学知识

(根据最新实施的《高等学校俄语专业教学大纲》编写)

总主编 王利众

本册主编 谢春艳 冯佩成




 哈尔滨工业大学出版社

俄语系列图书

# 全国高校俄语专业四级、 八级考试国情与文学知识

(根据最新实施的《高等学校俄语专业教学大纲》编写)

总主编 王利众  
本册主编 谢春艳 冯佩成  
编者 王利众 冯佩成 谢春艳  
Зими́на Л.В. Трыгуб И.С.



哈尔滨工业大学出版社

### 图书在版编目(CIP)数据

全国高校俄语专业四级、八级考试国情与文学知识/王利众主编.  
—哈尔滨:哈尔滨工业大学出版社,2014.1

ISBN 978-7-5603-4273-3

I. ①全… II. ①王… III. ①俄语-高等学校-水平考试-  
自学参考资料 IV. ①H350.42

中国版本图书馆 CIP 数据核字(2013)第 256626 号

责任编辑 甄淼淼

封面设计 刘长友

出版发行 哈尔滨工业大学出版社

社 址 哈尔滨市南岗区复华四道街 10 号 邮编 150006

传 真 0451-86414149

网 址 <http://hitpress.hit.edu.cn>

印 刷 黑龙江省委党校印刷厂

开 本 787mm×1092mm 1/16 印张 10.25 字数 270 千字

版 次 2014 年 1 月第 1 版 2014 年 1 月第 1 次印刷

书 号 ISBN 978-7-5603-4273-3

定 价 29.80 元

---

(如因印装质量问题影响阅读,我社负责调换)



## 前 言

高等学校俄语专业四级、八级考试是为全面检查俄语专业学生是否达到俄语专业基础阶段及提高阶段教学大纲规定的要求、考核学生掌握各项知识和运用各项基本技能的程度而设立的。其国情和文学知识均占一定的比例,但由于国情和文学知识具有一定的系统性,所以对考生(特别是低年级没有系统开设这些课程)来说复习起来有一定的难度。正是在这种情况下,作者在仔细研究俄语专业四级、八级考试试题的基础上,结合多年的教学经验,编写了该书。

本书最大的特点是:

①根据全国高等学校外语专业教学指导委员会俄语教学指导分委员会编写的《高等学校俄语专业教学大纲》(外语教学与研究出版社,2012年10月第二版)并结合俄罗斯最新状况编写而成,是最新的国情和文学知识资料。

②包括了俄语专业四级、八级考试的所有国情知识,如俄罗斯地理、历史、教育、科学技术、新闻媒体、艺术、体育、节日、风俗习惯、经济、宗教、语言国情等。

③囊括了基础阶段(适合于四级考试)及提高阶段(适合于八级考试)教学大纲的所有国情和文学知识点,使复习内容一目了然,不用再翻阅其他资料。

④所列俄罗斯国情和文学知识言简意赅,不过分追究细节,更适合学生参加俄语专业四、八级考试复习使用。

本书在编写过程中得到了哈尔滨工业大学出版社同仁的大力支持,在此表示衷心感谢。

哈尔滨工业大学俄语系 王利众

2013年9月



# 目 录

## 基础阶段 (四级考试)

- 一、俄罗斯地理 //2
- 二、俄罗斯历史 //25
- 三、俄罗斯教育 //58
- 四、俄罗斯科学与技术 //61
- 五、俄罗斯新闻媒体 //66
- 六、俄罗斯文学 //66
- 七、俄罗斯艺术 //74
- 八、俄罗斯体育 //79
- 九、俄罗斯节日 //81
- 十、俄罗斯传统与习俗 //86

## 提高阶段 (八级考试)

- 一、俄罗斯文学 //90
- 二、俄罗斯艺术 //120
- 三、俄罗斯经济 //139
- 四、俄罗斯语言 //141
- 五、俄罗斯宗教 //142
- 六、俄语语言国情 //144

参考文献 //155




## 基础阶段(四级考试)

为了避免在提高阶段重复讲解同一内容,部分提高阶段考试内容也在基础阶段出现。其中带\*题目是提高阶段应掌握的内容,不带\*题目是基础阶段应掌握的内容。

# 俄罗斯地理

## 1. 面积、地理位置、自然条件、矿产资源

### (1) 面积

 俄罗斯(Россия), 全称俄罗斯联邦(Российская Федерация, РФ), 面积 1707.54 万平方公里, 占世界陆地总面积的 12.5%, 是世界上版图最大的国家。它位于欧亚大陆(Евразия)的北部, 领土包括欧洲的东部和亚洲的北部, 作为欧洲和亚洲分界线的乌拉尔山脉(Уральские горы)把它一分为二, 其中亚洲部分占其领土面积的 3/4。乌拉尔山脉以西的欧洲部分是东欧平原, 北自北冰洋南至高加索山脉、克里米亚和喀尔巴阡山, 西起波罗的海东到乌拉尔山脉。乌拉尔山脉以东的亚洲部分为西伯利亚, 西伯利亚又分为西西伯利亚和东西伯利亚两大块, 总面积达 1000 多万平方公里。

俄罗斯幅员辽阔, 东西两端时差很大, 2011 年经过调整, 共划分出 9 个时区。

2011 年 3 月 27 日, 在时任俄罗斯总统梅德韦杰夫的支持下, 全国各时区将时钟拨快 1 小时, 这是俄罗斯历史上最后一次调整时间。以后, 俄罗斯将永久使用夏令时, 取消冬令时。现在莫斯科与北京时差是 4 小时。

1. Россия расположена на материке, который называется «\_\_\_\_\_».

A. Африка

B. Евразия

C. Азия

D. Австралия

答案: B。译文: 俄罗斯位于欧亚大陆。

2. Площадь РФ равна \_\_\_\_\_ млн. кв. км.

A. 17,0754

B. 18,0754

C. 19,0754

D. 20,0754

答案: A。译文: 俄罗斯联邦面积 1707.54 万平方公里。

3. Площадь РФ равняется 17,0754 млн. кв. км и поэтому по площади РФ занимает \_\_\_\_\_ место в мире.

A. первое

B. второе

C. третье

D. четвертое

答案: A。译文: 俄罗斯联邦的面积是 1707.54 万平方公里, 所以面积居世界第一位。

4. \_\_\_\_\_ горы разделяют Россию на европейскую и азиатскую части.

A. Уральские

B. Алтайские

C. Карпатские

D. Саянские

答案: A。译文: 乌拉尔山脉将俄罗斯分成欧洲和亚洲两部分。

5. Россия расположена в \_\_\_\_\_ часовых поясах.

A. 9

B. 10

C. 11

D. 12

答案:A。译文:俄罗斯跨9个时区。

6. Разница во времени между Москвой и Пекином составляет \_\_\_\_\_.

A. 3 часа


B. 4 часа

C. 5 часов

D. 6 часов

答案:B。译文:莫斯科与北京时差是4小时。

## (2) 地理位置

 俄罗斯西起波罗的海(Балтийское море)沿岸,东至太平洋(Тихий океан)沿岸。俄罗斯领土的最北端位于泰梅尔半岛(полуостров Таймыр)上的切柳斯金角(мыс Челюскин),最南端位于高加索北部山脊的达吉斯坦境内,最西端位于加里宁格勒(Калининград)附近的波罗的海沙嘴处,陆地最东端为杰日尼奥夫角(мыс Дежнева)。

俄罗斯陆地边界20000多公里,自西向东依次与14个国家接壤,它们是挪威(Норвегия)、芬兰(Финляндия)、爱沙尼亚(Эстония)、拉脱维亚(Латвия)、立陶宛(Литва)、波兰(Польша)、白俄罗斯(Беларусь)、乌克兰(Украина)、格鲁吉亚(Грузия)、阿塞拜疆(Азербайджан)、哈萨克斯坦(Казахстан)(共同边界线最长,达7200公里)、蒙古(Монголия)、中国(Китай)(中俄边界长达4350公里)和朝鲜民主主义人民共和国(Корейская Народно-Демократическая Республика)。东面与美国(США)和日本(Япония)隔海相望。

俄罗斯是我国的近邻。俄罗斯东南部的阿穆尔州(Амурская область)、犹太自治州(Еврейская автономная область)、外贝加尔边疆区(Забайкальский край)、哈巴罗夫斯克边疆区(Хабаровский край)和滨海边疆区(Приморский край)分别与我国的内蒙古、黑龙江省和吉林省接壤,南部的阿尔泰共和国(Республика Алтай)与我国的新疆维吾尔自治区接壤。

7. На материке Россия граничит с \_\_\_\_\_ странами.

A. 12

B. 13

C. 14

D. 15

答案:C。译文:俄罗斯陆地与14个国家接壤。

8. Россия имеет самую протяженную границу с \_\_\_\_\_.

A. Китаем

B. Казахстаном

C. Монголией

D. Польшей

答案:B。译文:俄罗斯与哈萨克斯坦的边界最长。

\*9. На крайнем северо-западе Россия граничит со страной \_\_\_\_\_.

A. Финляндия

B. Норвегия

C. Дания

D. Швеция

答案:B。译文:俄罗斯领土的最西北部与挪威接壤。

\*10. Так как Калининградская область России отделена от остальной территории \_\_\_\_\_, то соседом России на западе является Польша.

A. Литвой и Беларусью

B. Латвией и Литвой

C. Беларусью и Латвией

D. Беларусью и Украиной

答案:A。译文:因为加里宁格勒州被立陶宛和白俄罗斯将其与俄罗斯的其他领土分开,因此俄罗斯西部的邻国是波兰。



✳= 俄罗斯地理 =✳

\* 11. Близкой соседкой Синьцзян-Уйгурского автономного района Китая является Республика \_\_\_\_\_ России.

A. Алтай

B. Удмуртия

C. Калмыкия

D. Красноярск

答案:A。译文:新疆维吾尔自治区与俄罗斯的阿尔泰共和国是近邻。

\* 12. На юго-востоке \_\_\_\_\_ России граничит с Внутренней Монголией, провинцией Хэйлуцзян и провинцией Цзилинь Китая.

A. Читинская область, Амурская область, Приморский край, Хабаровский край, Еврейская автономная область

B. Республика Алтай, Амурская область, Приморский край, Хабаровский край, Еврейская автономная область

C. Амурская область, Забайкальский край, Приморский край, Хабаровский край, Еврейская автономная область

D. Амурская область, Приморский край, Хабаровский край, Еврейская автономная область, Республика Алтай

答案:C。译文:俄罗斯东南部的阿穆尔州、外贝加尔边疆区、滨海边疆区、哈巴罗夫斯克边疆区和犹太自治州与中国的内蒙古、黑龙江省和吉林省接壤。

(3) 地形特点

俄罗斯地形的特点是叶尼塞河(Енисей)将国土分为两个面积大致相等的部分,西部以平原和低地为主,东部大部分是高原和山地。俄罗斯的地势东部高,西部低。最高点位于高加索山脉的厄尔布鲁士山(Эльбрус),最低点位于里海(Каспийское море)。

俄罗斯土地资源丰富,其土地面积占地球陆地面积的1/7。俄罗斯主要平原有东欧平原(Восточно-Европейская равнина),又叫俄罗斯平原(Русская равнина)、西西伯利亚平原(Западно-Сибирская равнина)和中西伯利亚高原(Среднесибирское плоскогорье)。

13. Река \_\_\_\_\_ разделяет территорию России на две почти равные части.

A. Енисей

B. Обь

C. Лена

D. Волга

答案:A。译文:叶尼塞河将俄罗斯领土分为两个面积大致相等的部分。

\* 14. Самая высокая точка России гора Эльбрус находится \_\_\_\_\_.

A. на Урале

B. в Алтае

C. на Становом хребте

D. на Кавказе

答案:D。译文:俄罗斯的最高点厄尔布鲁士山位于高加索。

\* 15. Самая низкая точка России находится \_\_\_\_\_.

A. на Западно-Сибирской равнине

B. на Восточно-Европейской равнине

C. на берегу Каспийского моря

D. на берегу Ладожского озера

答案:C。译文:俄罗斯最低点位于里海岸边。

(4) 自然条件

俄罗斯的大部分国土位于欧洲和亚洲的内陆区,属温带大陆性气候(умеренно-

континентальный климат)。俄罗斯气候复杂多样,由北向南依次为寒带(арктический климат)、亚寒带(субарктический климат)、温带(климат умеренного пояса)、亚热带(субтропический климат)。萨哈共和国(Республика Саха,通称雅库特 Якутия)境内的奥伊米亚康(Оймякон)最低气温达到零下71℃,称为北半球的寒极(полюс холода северного полушария)。亚热带地区十分有限,主要是黑海沿岸北高加索周围一个狭长的地带。

自北向南,俄罗斯领土分布着以下自然带:北极荒漠带(арктические пустыни)、苔原带(冻土带)(тундра)、森林冻土带(лесотундра)、森林带(леса)、森林草原带(лесостепи)、草原带(степи)、半沙漠带(полупустыни)、沙漠带(пустыни)和亚热带(субтропики)。其中,森林带占60%,是最大的自然带。俄罗斯森林拥有量占世界森林资源的1/4,木材储备主要集中在西伯利亚和远东森林地区,森林开采较好的地区分布在俄罗斯欧洲部分。俄罗斯针叶木材(хвойная древесина)储量和开采量均占世界第一位。

16. В России повсеместно климат \_\_\_\_\_.

- A. муссонный  
B. континентальный  
C. субарктический  
D. умеренного пояса

答案:В。译文:俄罗斯大多为大陆性气候。

17. Большинство территории России находится в \_\_\_\_\_ поясе.

- A. арктическом  
B. субарктическом  
C. умеренном  
D. субтропическом

答案:С。译文:俄罗斯大部分领土处于温带。

\* 18. Зона субтропиков в России расположена \_\_\_\_\_.

- A. в пределах Прибалтийской низменности  
B. на Черноморском побережье Кавказа  
C. на северном Кавказе  
D. на берегу Балтийского моря

答案:В。译文:俄罗斯亚热带地区位于高加索黑海沿岸。

\* 19. В каком из перечисленных регионов России зимы наиболее холодные?

- A. В Хабаровском краю.  
B. В Татарстане.  
C. В Астраханской области.  
D. В Якутии.

答案:D。译文:下面列举的俄罗斯哪个地区冬天最冷? 雅库茨克。

20. Самая большая природная зона в России — это зона \_\_\_\_\_.

- A. пустынь  
B. степей  
C. лесов  
D. тундры

答案:С。译文:俄罗斯最大的自然带是森林带。

\* 21. Россия обладает \_\_\_\_\_ частью всех мировых лесных ресурсов.

- A. второй  
B. третьей  
C. четвертой  
D. пятой

答案:С。译文:俄罗斯的森林资源占世界的四分之一。

22. По запасам лесных ресурсов Россия занимает \_\_\_\_\_ место в мире.

- A. первое  
B. второе  
C. третье  
D. четвертое


答案:A。译文:俄罗斯森林资源储备居世界第一位。

\* 23. По запасам хвойной древесины и ее заготовкам Россия занимает \_\_\_\_\_ место в мире.

- A. первое  
B. второе  
C. третье  
D. четвертое

答案:A。译文:俄罗斯针叶木材储备及加工位居世界第一位。

(5) 矿产资源

 俄罗斯主要的冶金基地为库尔斯克地磁异常(Курская Магнитная Аномалия)、乌拉尔基地和西伯利亚基地,其中乌拉尔基地是最大的钢铁产地。乌拉尔经济区因盛产有色金属、贵重矿石等被称为俄罗斯的“天然宝库”(природная кладовая)。

俄罗斯天然气储量居世界第一位,占世界天然气储量40%以上,主要蕴藏在西西伯利亚。

俄罗斯煤炭储量占世界煤炭储量的一半以上,居世界第二位。主要煤基地是库兹巴斯(库兹涅茨克煤田)(Кузнецкий бассейн)、坎斯克-阿钦斯克煤田(Канско-Ачинский бассейн)和伯朝拉煤田(Печорский бассейн)。

俄罗斯的石油储量在世界各国中居第六位,石油资源主要集中在西伯利亚地区。

俄罗斯金刚石(алмаз)储备丰富,主要集中于雅库特(Якутия)。

24. По запасам газа Россия занимает \_\_\_\_\_ место в мире.

- A. первое  
B. второе  
C. третье  
D. четвертое

答案:A。译文:俄罗斯天然气储量居世界第一位。

25. По запасам нефти Россия занимает \_\_\_\_\_ место в мире.

- A. первое  
B. второе  
C. третье  
D. шестое

答案:D。译文:俄罗斯石油储备居世界第六位。

26. По запасам каменного угля Россия занимает \_\_\_\_\_ место в мире.

- A. первое  
B. второе  
C. третье  
D. четвертое

答案:B。译文:俄罗斯煤炭储量居世界第二位。

\* 27. Главные угольные бассейны России — \_\_\_\_\_.

- A. Кузбасс, Канско-Ачинский бассейн, Печорский бассейн  
B. Кузбасс, Канско-Ачинский бассейн, КМА  
C. Кузбасс, КМА, Печорский бассейн  
D. КМА, Канско-Ачинский бассейн, Печорский бассейн

答案:A。译文:俄罗斯主要的煤产地为库兹巴斯、坎斯克-阿钦斯克煤田和伯朝拉煤田。

\* 28. Кузбасс славится \_\_\_\_\_.

- A. каменным углем  
B. нефтью  
C. алмазом  
D. газом

答案:A。译文:库兹巴斯以煤著称。

\* 29. «Природной кладовой» в России называют \_\_\_\_\_.

- A. Урал  
B. Западную Сибирь

C. Восточную Сибирь

D. Поволжье

答案:A。译文:俄罗斯的乌拉尔有“天然宝库”的美誉。

\* 30. \_\_\_\_\_ — самая большая металлургическая база России.

A. Урал

B. Кавказ

C. Алтай

D. Тянь-Шан

答案:A。译文:乌拉尔是俄罗斯最大的冶金基地。

\* 31. Урал славится \_\_\_\_\_.

A. металлургической промышленностью

B. легкой промышленностью

C. тяжелой промышленностью

D. военной промышленностью

答案:A。译文:乌拉尔以冶金工业著称。

\* 32. Крупнейшее месторождение железной руды в России находится \_\_\_\_\_.

A. в КМА

B. на Урале

C. в Сибири

D. в Подмосковье

答案:A。译文:俄罗斯最大的铁矿产地位于库尔斯克地磁异常。

\* 33. КМА — это \_\_\_\_\_ России.

A. угольный бассейн

B. нефтяная база

C. металлургическая база

D. зерновая база

答案:C。译文:库尔斯克地磁异常带是俄罗斯的冶金基地。

\* 34. В \_\_\_\_\_ организована промышленная добыча алмазов.

A. Татарстане

B. Дагестане


C. Чечне

D. Якутии

答案:D。译文:在雅库特进行工业开采金刚石。

## 2. 山、河、湖、海

### (1) 山脉

 高加索山脉(Кавказ)位于黑海、亚速海和里海之间,大部分为俄罗斯和格鲁吉亚、阿塞拜疆的界山。最高峰厄尔布鲁士峰(гора Эльбрус)海拔5642米。

乌拉尔山脉(Урал)位于东欧平原和西西伯利亚平原之间,是欧亚两大洲的自然分界线。

35. \_\_\_\_\_ являются(-ется) границей между Европой и Азией.

A. Уральские горы

B. Кавказские горы

C. Алтай

D. Тянь-Шан

答案:A。译文:乌拉尔山是欧亚分界线。

\* 36. Между Черным и Каспийским морями протянулись(-лся) \_\_\_\_\_.

A. Кавказские горы

B. Уральские горы

C. Алтай

D. Тянь-Шан

答案:A。译文:高加索山脉贯穿于黑海和里海之间。

\* 37. Кавказские горы — горная территория между Черным, Азовским и Каспийским морями.

Самая высокая точка Кавказа в России — это гора \_\_\_\_\_.

A. Коммунизм


B. Эльбрус

C. Алтай

D. Тянь-Шан

答案: B. 译文: 高加索山分布在里海、亚速海和里海间, 俄罗斯最高点为高加索山脉的厄尔布鲁士山峰。

## (2) 河流

 俄罗斯联邦的河流多达 10 万多条, 分别流入东南西北各海。北德维纳河(Северная Двина)、伯朝拉河(Печора)、鄂毕河(Обь)、叶尼塞河(Енисей)、勒拿河(Лена)等通向北冰洋各海; 阿穆尔河(黑龙江 Амур, 界河)等注入太平洋各海; 涅瓦河(Нева)、顿河(Дон)等流向大西洋各海; 伏尔加河(Волга)等流入里海。

伏尔加河(Волга)是欧洲最长的河流, 也是世界最长的内流河。伏尔加河被俄罗斯称为“母亲河(река-матушка)”。

勒拿河(Лена)是俄罗斯最长的河, 全长 4400 公里, 流域面积 249 万平方公里。这里不含支流的长度, 如果计算支流, 则最长的河是鄂毕河(Обь)。

叶尼塞河(Енисей)是水流最湍急的河流, 水量在俄罗斯居第一位, 建有多座水力发电站。叶尼塞河将国土分为两个面积大致相等的部分。

阿穆尔河(Амур)上游和中游为中俄界河, 也是俄罗斯远东地区最重要的水路。

38. Самая длинная река в России — это \_\_\_\_\_.

A. Обь

B. Лена

C. Волга

D. Енисей

答案: B. 译文: 俄罗斯最长的河是勒拿河。

39. Самая длинная река в европейской части России и во всей Европе — это \_\_\_\_\_.

A. Обь

B. Лена

C. Волга

D. Енисей

答案: C. 译文: 俄罗斯欧洲部分以及整个欧洲最长的河是伏尔加河。

40. Русский народ называет \_\_\_\_\_ «рекой-матушкой».

A. Волгу

B. Енисей

C. Лену

D. Обь

答案: A. 译文: 俄罗斯人称伏尔加河为“母亲河”。

\* 41. \_\_\_\_\_ — великая река, которую русские называют «красавицей».

A. Волга

B. Енисей

C. Лена

D. Обь

答案: A. 译文: 伏尔加河是一条伟大的河流, 被俄罗斯人誉为“美女”。

\* 42. Самая полноводная река в России — \_\_\_\_\_, на которой построены крупнейшие в России ГЭС: Красноярская и Саяно-Шушенская.

A. Лена

B. Обь

C. Енисей

D. Амур

答案: C. 译文: 叶尼塞河是俄罗斯水量最为丰富的河流, 建有俄罗斯最大的克拉斯诺亚尔斯克和萨彦-舒申斯克水电站。

43. Какая из этих рек протекает в Азиатской части России?

A. Волга.

B. Дон.

C. Нева.

D. Енисей.

答案:D。译文:这些河流中哪条流经俄罗斯的亚洲部分? 叶尼赛河。

\* 44. Река Енисей впадает в \_\_\_\_\_.

A. Тихий океан

B. Атлантический океан

C. Северный Ледовитый океан

D. Индийский океан

答案:C。译文:叶尼塞河流入北冰洋。

\* 45. Река Дон впадает в \_\_\_\_\_.

A. Черное море

B. Каспийское море

C. Балтийское море

D. Азовское море

答案:D。译文:顿河流入亚速海。

46. Какая из следующих рек течет с севера на юг?

A. Волга.

B. Енисей.

C. Лена.

D. Обь.

答案:A。译文:哪条河从北向南流? 伏尔加河。

\* 47. Река \_\_\_\_\_ соединяет Ладожское озеро с Финским заливом Балтийского моря.

A. Нева

B. Москва-река

C. Дон

D. Волга

答案:A。译文:涅瓦河把拉多加湖和波罗的海的芬兰湾连接起来。

48. По верхнему и среднему течению \_\_\_\_\_ проходит государственная граница России с Китаем.

A. Лены

B. Амура

C. Северной Двины

D. Дона

答案:B。译文:在阿穆尔河(黑龙江)上游和中游贯穿着中俄边界线。

\* 49. Река \_\_\_\_\_ является главной магистралью Дальнего Востока.

A. Усури


B. Зея

C. Амур

D. Ангара

答案:C。译文:阿穆尔河是远东最重要的水路。

### (3) 湖泊

里海(Каспийское море)是世界上面积最大的湖,是内陆咸水湖,由于它面积大而被称为“海”。

贝加尔湖(Байкал)位于东西伯利亚南部,面积3.15万平方公里,蓄水量占全世界淡水储量近1/5,最深处在1620米,是世界上最深的淡水湖,被称为“荣耀之海”(славное море)。贝加尔湖为高山湖,湖面海拔456米。336条河注入该湖,只有一条安加拉河(Ангара)流出。


拉多加湖(Ладожское озеро)是欧洲第一大湖,在卫国战争时期,拉多加湖上的冰道是列宁格勒(现圣彼得堡)保卫者的供给运输线,被誉为“生命之路”(Дорога жизни)。奥涅加湖(Онежское озеро)是欧洲第二大湖。

兴凯湖(озеро Ханка)是中俄界湖,位于俄罗斯滨海边疆区(Приморский край)与中国黑龙江省交界处。

✽= ●俄罗斯地理 = ✽

50. Самое большое по площади озеро в России и даже в мире — \_\_\_\_\_.
- A. Каспийское море  
B. озеро Байкал  
C. Ладожское озеро  
D. Онежское озеро
- 答案:A。译文:在俄罗斯以及全世界面积最大的湖是里海。
51. Самым глубоким озером в мире является \_\_\_\_\_, расположенный (-ое) на территории России.
- A. озеро Ханка  
B. Каспийское море  
C. Байкал  
D. Ладожское озеро
- 答案:C。译文:全世界最深的湖是俄罗斯的贝加尔湖。
- \* 52. На местном языке озеро \_\_\_\_\_ означает «славное море», так его называют за большие размеры и красоту.
- A. озеро Ханка  
B. Каспийское море  
C. Байкал  
D. Ладожское озеро
- 答案:C。译文:因贝加尔湖博大而美丽,当地语言称它为“荣耀之海”。
53. Байкал — самое глубокое озеро в мире, в котором сохраняется \_\_\_\_\_ часть всех пресных вод мира.
- A. четвертая  
B. пятая  
C. шестая  
D. седьмая
- 答案:B。译文:贝加尔湖是世界上最深的湖,其存储的淡水量为世界淡水的五分之一。
- \* 54. Байкал — многоводное озеро, впадает в него \_\_\_\_\_ рек, а вытекает из него только одна река — Ангара.
- A. 335  
B. 336  
C. 330  
D. 338
- 答案:B。译文:贝加尔湖是水量丰富的湖,有 336 条河注入,只有一条安加拉河流出。
55. Во время блокады Ленинграда в годы Великой Отечественной войны по льду \_\_\_\_\_ была проложена «Дорога жизни».
- A. Байкала  
B. Каспийского моря  
C. Ладожского озера  
D. озера Ханки
- 答案:C。译文:在卫国战争中列宁格勒被封锁的日子,拉多加湖的水面铺就了“生命之路”。
56. Все время Великой Отечественной войны \_\_\_\_\_, которое является самым крупным в Европе, называли «Дорогой жизни».
- A. Ладожское озеро  
B. Онежское озеро  
C. Байкал  
D. Каспийское море
- 答案:A。译文:卫国战争时,欧洲第一大湖拉多加湖被称为“生命之路”。

(4) 海

 俄罗斯沿岸濒临 12 个海,通向三个大洋。北面由西往东毗邻大陆的有巴伦支海(Баренцево море)、白海(Белое море)、喀拉海(Карское море)、拉普捷夫海(Море Лаптевых)、东西伯利亚海(Восточно-Сибирское море)和楚科奇海(Чукотское море)与北冰洋(Северный Ледовитый океан)相连;东临白令海(Берингово море)、鄂霍次克海(Охотское море)和日本海

(Японское море)与太平洋(Тихий океан)相通;西濒波罗的海(Балтийское море),西南有黑海(Черное море)和亚速海(Азовское море)与大西洋(Атлантический океан)相接。

巴伦支海(Баренцево море)虽位于北极圈内,但由于大西洋暖流涌来,西南部冬季不结冰,夏季只有北部结冰。摩尔曼斯克(Мурманск)是俄罗斯北极圈内不冻港(незамерзающий порт)。

波罗的海(Балтийское море)濒临北欧、中欧沿岸。经丹麦海峡与北海相通,是俄罗斯船只进入大西洋(Атлантический океан)的最近通道。爱沙尼亚、立陶宛、拉脱维亚位于波罗的海沿岸。

黑海(Черное море)位于欧洲和小亚细亚之间。经刻赤海峡(Керченский пролив)和亚速海相通,经波斯普鲁斯海峡及达达尼尔海峡与地中海(Средиземное море)相通。黑海气候温和,航运发达,沿岸有许多疗养区,索契(Сочи)为著名疗养地,2014年冬奥会在索契举办。

亚速海(Азовское море)濒临俄罗斯欧洲部分南部,是世界上最浅的海。

57. Побережья России омываются водами \_\_\_\_\_ морей мирового океана, которые принадлежат к бассейнам трех океанов.

- A. 10  
B. 12  
C. 5  
D. 15

答案: B。译文:俄罗斯沿海岸被 12 个海包围,它们分属三大洋流域。

\* 58. Россию окружают воды трех океанов. К Тихому океану относятся \_\_\_\_\_.

- A. Берингово, Охотское и Японское моря  
B. Балтийское, Черное и Азовское моря  
C. Баренцево, Белое и Чукотское моря  
D. Японское, Баренцево и Черное моря

答案: A。译文:三大洋环绕着俄罗斯。属于太平洋的是白令海、鄂霍次克海和日本海。

\* 59. На севере \_\_\_\_\_ моря с запада к востоку омывают Россию.

- A. Баренцево, Белое, Карское, Лаптевых, Восточно-Сибирское, Чукотское  
B. Баренцево, Карское, Белое, Лаптевых, Восточно-Сибирское, Чукотское  
C. Баренцево, Белое, Лаптевых, Карское, Лаптевых, Восточно-Сибирское, Чукотское  
D. Баренцево, Белое, Карское, Восточно-Сибирское, Лаптевых, Чукотское

答案: A。译文:俄罗斯北部从西向东分别是巴伦支海、白海、红海、拉普捷夫海、东西伯利亚海和楚科奇海。

\* 60. На востоке \_\_\_\_\_ моря Тихого океана омывают Россию.

- A. Берингово, Охотское и Японское  
B. Баренцево, Охотское и Японское  
C. Берингово, Чукотское и Охотское  
D. Баренцево, Охотское и Японское

答案: A。译文:俄罗斯东部分别是流入太平洋的白令海、鄂霍次克海和日本海。

\* 61. На западе \_\_\_\_\_ моря Атлантического океана омывают Россию.

- A. Балтийское, Черное и Каспийское  
B. Балтийское, Черное и Азовское  
C. Каспийское, Черное и Азовское  
D. Каспийское, Балтийское и Черное

答案: B。译文:在俄罗斯西部是流入大西洋的波罗的海、里海和亚速海。

\* 62. Самое большое и глубокое море в России — \_\_\_\_\_.

- A. Баренцево море  
B. Берингово море  
C. Азовское море  
D. Каспийское море

答案: B。译文:在俄罗斯最大最深的海是白令海。

\* 63. Самое мелкое по глубине море в России — \_\_\_\_\_.

- A. Белое море  
B. Черное море



## ✽ = 俄罗斯地理 = ✽

C. Балтийское море

D. Азовское море

答案:D。译文:俄罗斯最浅的海是亚速海。

64. Город Сочи расположен на берегу \_\_\_\_\_.

A. Волги

B. Каспийского моря

C. Черного моря

D. Азовского моря

答案:C。译文:索契市位于黑海岸边。

### 3. 主要城市

俄罗斯共有城市 1000 多个,其中百万以上人口的城市有 11 座(截至 2008 年 1 月 1 日),它们是(按人口数量)莫斯科(Москва)、圣彼得堡(Санкт-Петербург)、新西伯利亚(Новосибирск)、叶卡捷琳堡(Екатеринбург)、下诺夫哥罗德(Нижний Новгород)、萨马拉(Самара)、鄂木斯克(Омск)、喀山(Казань)、车里雅宾斯克(Челябинск)、顿河畔罗斯托夫(Ростов-на-Дону)和乌法(Уфа)。

#### (1) 莫斯科

莫斯科是俄罗斯联邦的首都、巨大的工业和交通枢纽、科学文化中心。莫斯科位于莫斯科河(Москва-река)两岸。1147 年建立,其奠基人是尤里·多尔戈鲁基(Юрий Долгорукий)。

红场(Красная площадь)是莫斯科中心广场,紧挨着克里姆林宫(Кремль)。

克里姆林宫是莫斯科的核心,炮王(Царь-пушка)和钟王(Царь-колокол)位于其中。克里姆林宫的中央是教堂广场,圣母升天大教堂(Успенский собор)、天使报喜教堂(Благовещенский собор)和天使长大教堂(Архангельский собор)位于克里姆林宫内。

库兹马·米宁(Кузьма Мимин)和德米特里·波扎尔斯基(Дмитрий Пожарский)纪念碑是莫斯科最古老的雕塑纪念碑之一。它位于红场的中央,建于 1818 年,是为纪念俄罗斯爱国者、反抗波兰侵略者的战斗英雄库兹马·米宁和德米特里·波扎尔斯基而建的。

波克罗夫斯基大教堂(Покровский собор)又名圣瓦西里教堂(Храм Василия Блаженного),是伊凡四世为纪念战胜喀山汗国而建的,为当时莫斯科最高建筑。现在圣瓦西里教堂已成为莫斯科标志性建筑。

在卫国战争(1941—1945)期间莫斯科起到了巨大的作用。1941 年这里发生了震惊世界的莫斯科保卫战(Московская битва),法西斯不可战胜的神话被打破。1965 年莫斯科获“英雄城市”(город-герой)称号。

莫斯科有 6 个飞机场、9 座火车站。莫斯科水陆交通方便,4 条运河将伏尔加河与顿河以及黑海、亚速海、里海、波罗的海和白海 5 个海连成一体,使莫斯科成为直通 5 海的港口,因此莫斯科也被称为“五海之港”(порт пяти морей)。

莫斯科地铁世界闻名,1935 年开始运行。

65. \_\_\_\_\_ — основоположник Москвы.

A. Владимир

B. Ярослав

C. Юрий Долгорукий

D. Петр I

答案:C。译文:尤里·多尔戈鲁基是莫斯科的创造者。