

风景名胜区

NATIONAL PARKS OF CHINA

(上)

住房和城乡建设部风景名胜区管理办公室 编著

Administrative Office of National Park,
Ministry of Housing and Urban-Rural Development P. R. China

中国建筑工业出版社



风景名胜区

NATIONAL PARKS OF CHINA

(上)

住房和城乡建设部风景名胜区管理办公室 编著


Administrative Office of National Park,
Ministry of Housing and Urban-Rural Development P. R. China



01942296



中国建筑工业出版社



编委会

顾问：仇保兴


主编：陆克华

副主编：李如生 刘佳福

编辑：邢海峰 左小平 赵健溶


李振鹏 孙铁 安超

刘红纯 马莉 王开



序

● PREFACE



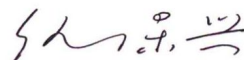
风景名胜区是国家依法设立的具有观赏、文化或科学价值的保护区域，与自然保护区、文物保护单位、历史文化名城并列为国家法定遗产保护地。我国的风景区与国际上的国家公园相对应，同时又有着鲜明的中国特色，凝结了大自然亿万年的神奇造化，承载着华夏文明五千年的丰厚积淀，是中华民族薪火相传的共同财富，被誉为天然博物馆。

1982年，国家正式建立风景名胜区制度。30年来，我国风景名胜区事业不断发展壮大，已经形成了覆盖全国的风景区体系，为我国自然和文化遗产的保护与传承作出了重要贡献。截至目前，国务院共批准设立国家级风景名胜区225处，面积约10.36万平方公里；各省级人民政府批准共设立省级风景名胜区737处，面积约9.01万平方公里，两者总面积约19.37万平方公里。这些风景名胜区基本覆盖了我国各类地理区域，占我国陆地总面积的比例由1982年的0.2%提高到目前的2.02%。特别需要指出的是，我国的风景区在世界上也具有非常重要的地位，为世界遗产事业发展作出了突出贡献。我国现有43处世界遗产地中，共涉及国家级风景名胜区32处、省级风景名胜区8处。

30年来，风景名胜区坚持资源保护、旅游发展与民生发展相结合，发挥了良好的生态、社会、经济效益，在拉动旅游经济发展、开展科研科普教育、弘扬中华民族文化、丰富群众文化生活、改善城乡人居环境、维护国家生态安全、促进社会和谐发展等方面发挥了重要作用。

保护珍贵的自然和文化遗产，已经成为人类社会的共识。把风景名胜区保护好、利用好、管理好，实现永续利用、永世留传，是当代人对历史、对社会、对子孙后代的应尽责任。值此事业而立之年，编辑出版《风景名胜区》一书，以图文并茂的形式对我国国家级风景名胜区进行系统展示和介绍，有助于公众全面了解国家级风景名胜区的发展概况和成就，正确认识风景名胜区的价值和作用，提高保护风景名胜区资源和生态环境的意识，推进我国风景名胜区事业持续健康发展，为建设生态文明和美丽中国发挥积极作用。

谨为序。



住房和城乡建设部副部长

2012年11月27日

前言 ● FOREWORD




中国风景名胜区事业经过30多年的发展，已形成覆盖全国的风景区体系，在保护自然和文化遗产、服务公众旅游休闲和文化需求、提升国家对外形象等方面发挥了重要作用，是建设生态文明和美丽中国的重要体现。风景名胜区与国际上的国家公园相对应，同时又有着鲜明的中国特色。为加强国家风景名胜区事业的公益宣传，使公众全面了解风景名胜区事业的发展成就，深化风景名胜区与国外国家公园的交流，我们决定编辑出版《风景名胜区》一书，以图文并茂的形式对目前全国225处国家级风景名胜区的区域分布、景观特色、资源价值等方面进行系统介绍和展示。

本书编辑工作起始于2011年3月，完成于2013年年初，历经2年时间。本书的编辑出版得到了各省、自治区、直辖市建设行政主管部门、各国家级风景名胜区管理机构及有关图片摄影者的大力支持，得到了住房和城乡建设部城乡规划管理中心、北京大学世界遗产研究中心、城市建设研究院、中国风景名胜区协会、清华同衡规划设计院媒体中心和中国建筑工业出版社的大力协助，特表示衷心的感谢。编辑出版涵盖全部国家级风景名胜区的大型书籍在我国尚属首次，涉及大量的图片征集、文字撰写、版面设计等工作，为提高画册质量，我们对图片收集与质量、文字撰写与校对等工作进行了认真反复的协调与复核，但由于时间和精力所限，在图片、文字等方面难免存在疏漏和不当之处，敬请读者谅解并指正。

特别需要指出的是，本书在编辑过程中，我们本着充分保障图片作者合法权益、尊重作者知识产权的态度，认真反复校核作者信息，并协调风景名胜区管理机构相关同志对照片作者信息、使用权协议签署等方面进行多次校核、确认和联系，但由于涉及的图片作者数量很大，衔接环节很多，因此，画册作者或提供者信息标注、协议签署等方面可能会存在一些工作疏漏或失误之处，敬请作者谅解。发现的相关疏漏或错误，作者可直接告知风景名胜区管理机构、出版社或者我们，我们将采取适当措施予以改正，并维护作者合法权益。

编者
2012年11月27日



北京市

Beijing Municipality

- 014 八达岭·十三陵风景名胜区
Badaling and Imperial Tombs of the
Ming Dynasty
- 020 石花洞风景名胜区
Shihua Cave

天津市

Tianjin Municipality

- 024 盘山风景名胜区
Mount Pan

河北省

Hebei Province

- 028 承德避暑山庄外八庙风景名胜区
Chengde Mountain Resort and Its Outlying
Temples
- 032 秦皇岛北戴河风景名胜区
Qinhuangdao Beidaihai

- 036 野三坡风景名胜区
Yesanpo
- 038 苍岩山风景名胜区
Mount Cangyan
- 040 嶂石岩风景名胜区
Zhangshiyao
- 042 西柏坡—天桂山风景名胜区
Xibaipo and Mount Tiangui
- 044 崆山白云洞风景名胜区
Mount Kong and Cave Baiyun
- 046 响堂山风景名胜区
Mount Xiangtang
- 047 娲皇宫风景名胜区
Wahuang Palace
- 048 太行大峡谷风景名胜区
Taihang Canyon

山西省

Shanxi Province

- 052 五台山风景名胜区
Mount Wutai
- 056 恒山风景名胜区
Mount Heng
- 060 黄河壶口瀑布风景名胜区(山西段)
Yellow River Kettle Mouth Waterfall (Shanxi Part)
- 062 北武当山风景名胜区
North Wudang
- 064 五老峰风景名胜区
Wulao feng
- 066 碛口风景名胜区
Qikou

目录 ·

CONTENTS

内蒙古自治区

Inner Mongolia Autonomous Region

- 070 扎兰屯风景名胜区
Zalantun

辽宁省

Liaoning Province

- 074 鞍山千山风景名胜区
Mount
078 鸭绿江风景名胜区
Yalu River
080 金石滩风景名胜区
Jinshi Beach
082 兴城海滨风景名胜区
Xingcheng Seashore
084 大连海滨—旅顺口风景名胜区
Dalian Seashore and Lushun kou
086 凤凰山风景名胜区
Mount Fenghuang
088 本溪水洞风景名胜区
Benxi Water Cave
090 医巫闾山风景名胜区
Mount Yiwulv
092 青山沟风景名胜区
Qingshangou

吉林省

Jilin Province

- 096 松花湖风景名胜区
Songhua Lake
098 “八大部”一净月潭风景名胜区
Eight Major Bureaus of Manchukuo and
Jingyue Pond
100 仙景台风景名胜区
Xianjingtai
102 防川风景名胜区
Fangchuan

黑龙江省

HeiLongjiang Province

- 106 镜泊湖风景名胜区
Jingpo Lake
110 五大连池风景名胜区
Wudalianchi
114 太阳岛风景名胜区
Sun Island

江苏省

Jiangsu Province

- 118 太湖风景名胜区
Tai Lake
122 钟山风景名胜区
Mount Zhong
126 云台山风景名胜区
Mount Yuntai
128 蜀冈—瘦西湖风景名胜区
Shugang and Shou West Lake
130 三山风景名胜区
Three Mountains

浙江省

Zhejiang Province

- 134 杭州西湖风景名胜区
Hangzhou West Lake
- 138 普陀山风景名胜区
Mount Putuo
- 142 天台山风景名胜区
Mount Tiantai
- 144 嵊泗列岛风景名胜区
Shengsi Archipelago
- 146 楠溪江风景名胜区
Nanxi River
- 148 莫干山风景名胜区
Mount Mogan
- 150 雪窦山风景名胜区
Mount Xuedou
- 151 双龙风景名胜区
Shuanglong
- 152 仙都风景名胜区
Xiandu
- 154 江郎山风景名胜区
Mount Jianglang
- 156 仙居风景名胜区
Mount Xianju
- 158 方岩风景名胜区
Fangyan
- 160 百丈漈—飞云湖风景名胜区
Baizhang Waterfall and Feiyun Lake
- 162 富春江—新安江风景名胜区
Fuchun River and Xin'an River
- 166 雁荡山风景名胜区
Mount Yandang
- 170 天姥山风景名胜区
Mount Tianmu
- 172 方山—长屿硃天风景名胜区
Mount Fang and Changyudongtian
- 173 浣江—五泄风景名胜区
Huan River and Wuxie Waterfall
- 174 大红岩风景名胜区
Great Red Rock

安徽省

Anhui Province

- 178 黄山风景名胜区
Mount Huang
- 182 九华山风景名胜区
Mount Jiuhua
- 186 天柱山风景名胜区
Mount Tianzhu

- 190 琅琊山风景名胜区
Mount Langya
- 192 齐云山风景名胜区
Mount Qiyun
- 194 采石风景名胜区
Caishi
- 196 巢湖风景名胜区
Chao Lake
- 198 花山谜窟—浙江风景名胜区
Huashan Mysterious Grottoes and Jian River
- 199 花亭湖风景名胜区
Huating Lake
- 200 太极洞风景名胜区
Taiji Cave

福建省

Fujian Province

- 204 鼓浪屿—万石山风景名胜区
Gulangyu and Mount Wanshi
- 206 太姥山风景名胜区
Mount Taimu
- 208 桃源洞—鳞隐石林风景名胜区
Tao Yuan Cave and Linyin Stone Forest
- 210 泰宁风景名胜区
Taining
- 212 鸳鸯溪风景名胜区
Yuanyang Stream
- 214 海坛风景名胜区
Haitan
- 216 冠豸山风景名胜区
Mount Guanzhi
- 218 鼓山风景名胜区
Mount Gu
- 220 玉华洞风景名胜区
Yuhua Cave
- 222 十八重溪风景名胜区
Eighteen Tributary Streams
- 224 青云山风景名胜区
Mount Qingyun
- 226 武夷山风景名胜区
Mount Wuyi
- 228 清源山风景名胜区
Mount Qingyuan
- 230 宝山风景名胜区
Mount Bao
- 231 佛子山风景名胜区
Mount Fozi
- 232 白云山风景名胜区
Mount Baiyun
- 234 湄洲岛风景名胜区
Meizhou Island
- 235 灵通山风景名胜区
Mount Lingtong

江西省

Jiangxi Province

- 238 庐山风景名胜区
Mount Lu
- 242 井冈山风景名胜区
Mount Jinggang
- 246 三清山风景名胜区
Mount Sanqing
- 250 龙虎山风景名胜区
Mount Longhu
- 252 仙女湖风景名胜区
Xiannv Lake
- 254 三百山风景名胜区
Mount Sanbai
- 256 梅岭—滕王阁风景名胜区
Mei Hill and Tengwang Pavilion
- 258 龟峰风景名胜区
Mount Guifeng
- 260 高岭—瑶里风景名胜区
Gao Hill and Yaoli
- 261 武功山风景名胜区
Mount Wugong
- 262 云居山—柘林湖风景名胜区
Mount Yunju and Zhelin Lake
- 263 灵山风景名胜区
Mount Ling
- 264 神农源风景名胜区
Shennongyuan
- 265 大茅山风景名胜区
Mount Damao

山东省

Shandong Province

- 268 泰山风景名胜区
Mount Tai
- 272 崂山风景名胜区
Mount Lao
- 276 胶东半岛海滨风景名胜区
Jiaodong Peninsula Seashore
- 280 博山风景名胜区
Mount Bo
- 281 青州风景名胜区
Qingzhou

河南省

Henan Province

- 284 鸡公山风景名胜区
Mount Jigong
- 286 龙门石窟风景名胜区
Longmen Grottoes
- 290 嵩山风景名胜区
Mount Song
- 294 王屋山—云台山风景名胜区
Mount Wangwu and Mount Yuntai
- 298 石人山风景名胜区
Mount Shiren
- 300 林虑山风景名胜区
Mount Linlv
- 302 青天河风景名胜区
Qingtian River
- 303 神农山风景名胜区
Mount Shennong
- 304 桐柏山—淮源风景名胜区
Mount Tongbai and Huaiyuan
- 305 黄河风景名胜区
Yellow River





不到长城非好汉。

——毛泽东《清平乐·六盘山》





摄影 / 陆军

北京市
Beijing Municipality

八达岭—十三陵风景区
石花洞风景区

Badaling and Imperial Tombs of the Ming Dynasty
National Scenic and Historic Area
Shihua Cave National Scenic and Historic Area



Badaling and Imperial Tombs of the Ming Dynasty

八达岭—十三陵

风
·
胜
·
景
·
区



北京市
Beijing Municipality

概述

八达岭—十三陵风景名胜区位于北京市延庆县和昌平区，总面积 326.37 平方公里，是以军都山地的花岗岩峰林地貌为背景，以长城的八达岭段和明朝皇家陵寝为主要景观的纪念地类、陵寝类风景区。其中心位置的地理坐标为 40° 18' N, 116° 06' E。


1982 年被国务院批准为国家级风景名胜区。

1987 年长城被列入《世界遗产名录》。2003 年明十三陵作为“明清皇家陵寝”的重要组成部分列入《世界遗产名录》。

Badaling and Imperial Tombs of the Ming Dynasty National Scenic and Historic Area is in Yanqing County and Changping District Beijing City, covering the area of 326.37 square kilometers. It belongs to the type of Memorial Places and Emperor and Notable Tombs. Its outstanding features are Badaling Great Wall and Emperor Tombs of Ming Dynasty with the background of granite peak forest landform of Jundu Mountain. Its central longitude and latitude is 40° 18' N and 116° 06' E.

It was established in 1982 with the approval of the State Council of China.

Badaling was listed as the World Heritage site by UNESCO in 1987 and Imperial Tombs of the Ming Dynasty were listed in 2003.



摄影 / 宋举浦



