



走进美国 感知美国

—— 美国游记

THIS IS AMERICA
USA Travel Notes

朱晓南◎著

中国环境出版社

走进美国 感知美国

——美国游记

朱晓南◎著

中国环境出版社·北京

图书在版编目 (CIP) 数据

走进美国 感知美国 : 美国游记 / 朱晓南著. --
北京 : 中国环境出版社, 2013. 11
ISBN 978-7-5111-1593-5

I. ①走… II. ①朱… III. ①游记—作品集—中国—
当代 IV. ①I267.4

中国版本图书馆CIP数据核字(2013)第241468号

出版人 王新程
责任编辑 刘思佳
责任校对 唐丽虹
装帧设计 宋 瑞

出版发行 中国环境出版社
(100062 北京市东城区广渠门内大街16号)
网 址: <http://www.cesp.com.cn>
电子邮箱: bjgl@cesp.com.cn
联系电话: 010-67112765 (编辑管理部)
010-67174097 (区域图书出版中心)
发行热线: 010-67125803, 010-67113405 (传真)
印装质量热线: 010-67113404

印 刷 北京中科印刷有限公司
经 销 各地新华书店
版 次 2013年11月第1版
印 次 2013年11月第1次印刷
开 本 880×1230 1 / 32
印 张 4. 125
字 数 100千字
定 价 12.00元

【版权所有。未经许可，请勿翻印、转载，违者必究】
如有缺页、破损、倒装等印装质量问题，请寄回本社更换

自序

退休了，终有空闲到境外的一些国家和地区旅游，原来从书刊或电视上得来的印象，终于因为亲历而感觉不一样。这些感觉，犹如“在雾气朦胧中走近一座高山，最初只能辨清轮廓，甚至连这些轮廓的界限都看不分明，但是慢慢就能看到更多的东西，山的边崖也变得比较清楚了”（引自罗丹《人类的知识》）。

我去年到美国旅游，边游边记，也只当记日记，记着记着，由“感性触发到理性”——在旅途中侧重记下一些感性的东西；回来后，侧重写下一些理性的思考。之所以用日记的形式，是因为有时空维度的线索，使叙述更显细致、真实和轮廓清晰，这样就以所见所闻为经线，以所感所想为纬线，从而编织成这本《走进美国 感知美国——美国游记》，意图是呈现一个笔下粗线条的美国。

有机会出游美国者，看看此书可能多少有点参考性；即使没有机会出游者，或许可当休闲小书看看消遣，仅此而已。

毕竟我只是一名普通教师，第一次到美国，时间较短，走马观花，浮光掠影，叙写之中难免有误，想必宽容的读者不会求全责备。

目 录

美国旅程一览 (2012 年)

- 8月22日 广州 (启程) · 香港 / 1
- 8月23日 香港 · 东京成田 · 夏威夷 / 3
- 8月24日 夏威夷 / 11
- 8月25日 夏威夷 · 旧金山 / 18
- 8月26日 旧金山 · 洛杉矶 / 26
- 8月27日 洛杉矶 · 圣地亚哥 · 墨西哥蒂华纳 / 34
- 8月28日 洛杉矶 · 拉斯维加斯 / 40
- 8月29日 科罗拉多大峡谷 · 拉斯维加斯 / 48
- 8月30日 拉斯维加斯 · 纽约 · 爱迪生小镇 / 56
- 8月31日 纽约 · 曼哈顿 / 59

- 9月1日 纽约·奥特莱斯 / 81
- 9月2日 纽约·费城·华盛顿 / 86
- 9月3日 华盛顿·水牛城 / 100
- 9月4日 水牛城·尼亚加拉瀑布 / 103
- 9月5日 水牛城·芝加哥 / 110
- 9月6日 芝加哥·机场 / 113
- 9月7日 航空返程 / 120
- 9月8日 香港·广州 / 121

8月22日 晴

广州（启程）·香港

美国所在的北美洲全称“北亚美利加洲”，是因为纪念历史上第一位具体描写此块陆洲的意大利探险家亚美利哥·维斯普奇而得名的。我们中国的棉花、玉米、番薯都是源自这里。这块仅被发现五百年左右的新大陆，却孕育了世界上最强大的国家——美利坚合众国。美国是一个以美洲为国名的国家，位于北美洲的中部，从大西洋西岸到太平洋的东岸，横跨整个北美洲大陆，领土还包括北美洲西北部的阿拉斯加和太平洋中部的夏威夷群岛。这个辽阔的国度，地貌丰富多彩、地形单元多种，呈现平原、丛林、沼泽、雪地和丘陵、高原相连的特点。向西越过阿巴拉契亚山脉，则到了美国辽阔的中部大平原。美国的西海岸面临浩渺的太平洋，海岸迂回曲折，绮丽而又大气的海陆风光，都是十分令人向往。这个民殷国强的国家，它的风土人情，立国精神，肯定有它神奇独特的地方，我想是一个值得去看看和感知的国家，今天终于要启程了！

“广之旅”此次组团有 26 名成员，加上导游，共 27 人成行。

我按通知提前赶到“广之旅”总部一楼，只见大厅一张圆桌前坐着两男一女，身旁立着几只大号拖箱，一看就知道是外出旅行的装束。我想他们也许与我是同行，一探问，果如其然。而且得知坐在圆桌前看电脑的男士就是我的拼房人，我们一见面，自然高兴起来，从闲聊中知道他是北京市的一位退休干部，出国旅游已有十多个国家，这使我放下心来，似乎找到知音，原来的担心，一下子就烟消云散了。另外一对夫妇都是广州太极柔力球的爱好者，他们欢迎我加入他们的临时组合。

午后一点，“广之旅”大巴载客出发，途经广深高速，下午三

点多到达深圳，经过出关，入关，大概五点钟到达香港东涌的天际万豪大酒店入住。这是一家五星级酒店，避开闹市，环境幽雅。设施完善，内设豪华大沙发，床上靠枕、枕头有四五五个，大小浴巾、毛巾每人可用达五六条之多，唯有不足就是酒店离市区偏远，但好在酒店有免费穿梭巴士定时开出、开进。放下行李后，我们五六人乘坐穿梭巴士到滨海餐馆区吃晚饭，这天晚餐自理，我选了一份叉烧肉饭，36港币，味道还不错。同行中有一位团友说“五星级酒店，我们还是该好好享受一下！”大家觉得有道理，步行一会儿，又乘穿梭巴士返回酒店。



香港东涌·天际万豪大酒店



香港东涌·滨海餐馆区

8月23日 晴

香港·东京成田·夏威夷

导游说，今天是最漫长的一天。

何谓“漫长”？美国东西岸相距4500多公里，各地时差不一。全国分为东部时间、中央时间、山区时间、太平洋时间、阿拉斯加时间和夏威夷时间，依次早一个小时。美国还实行夏时制，从4月的第一个星期天到10月的最后一个星期天，提前一个小时计算。

但亚利桑那州、印第安纳州、阿拉加斯、夏威夷不实行夏时制。所以到了美国，要适应这种时差的变化。23日上午十时，飞机从中国香港机场起飞（香港到东京成田机场需要四个小时左右），而到达美国夏威夷仍然是23日（夏威夷时间）上午九时（中途在东京成田机场转机，候机停留了几小时）。我在候机时，从售货亭买了一个风铃，价格是1600日元；买了一只磁猫，价格200日元，合计24美元。另外买了一支艺伎笔，价格5美元（日本通用美元、欧元）。这样从东半球的白天起飞，飞到西半球还是白天（美国夏威夷时间比中国北京晚18个小时），没有真正的晚眠，继而又要开始23日的辛苦旅程，可谓“漫长”。

我们乘坐的是美国联航的飞机。这架飞机体形硕大，头等舱分有上下层，每排可坐十一人。机上服务的多是“空嫂”、“空叔”，仅有个别能说中文的服务员。我们索取饮料等，靠的是导游提供的中英文对译的词卡来交流。美国航班上，一般只供应饮用水和简单的饮料。

熬过了12个小时航行，飞机降落到了太平洋上的璀璨明珠——美丽的夏威夷岛，我也终于踏上了美利坚合众国的国土。经历了这么长时间的飞行，我的意识似乎已被时空的转换弄得有点模糊不清了。



飞机舷窗俯瞰美丽的夏威夷群岛

夏威夷地处北太平洋，由八个较大的岛屿及无数珊瑚礁小岛组成。它的地理位置十分重要，由于地处太平洋的“十字路口”，是亚洲、美洲和大洋洲的必经之路。美国著名作家马克·吐温曾有趣地描述夏威夷是停泊在太平洋上的“最可爱的岛屿舰队”。夏威夷有绵延的金色海滩、险峭的山崖、茂密的雨林、喷发的火山和碧绿的菠萝田……到处呈现澄澈而又原生态的色彩，犹如人间仙境，梦幻世界，是世界闻名的旅游胜地。夏威夷是火山喷发形成的群岛。2500万年前一系列火山爆发在太平洋底形成山脉，高耸的山峰冲破水面而形成夏威夷群岛。在这里，活火山仍在不断地生成新的大陆块，新的物种也在不断形成。




夏威夷岛排列整齐的房屋

岛上的夏威夷族的皇室实际只统治了98年，便沦为美国的殖民地，到1959年才正式成为美国的第五十个州（据说，孙中山的

哥哥孙眉在檀香山的时候，曾娶酋长的女儿为妻)。夏威夷由檀香山市、珍珠港市和军港市区等三个城市组成，人口135万。夏威夷以风景优美、空气清新著称于世。我们下飞机前，刚好下过一场晨雨，沐浴过的空气分外清爽，沿途的棕榈树、椰子树、猴子树等翠绿欲滴，很多不知名的树上开着红、黄、紫等多种花朵，点缀了夏威夷的万种风情。说到椰子，我听说有一年夏威夷海滩椰子树上的椰子砸在游客头上致死，政府赔偿了好几百万美元。


但是海滩，比起我想象中的夏威夷，可就差了一截，看不出那种金月湾的弧线，沙滩上有点乱七八糟，由于“人工造滩”，沙也不金黄，也不细软，也许这不是我见到的最漂亮的海滩，海滩上人挺多，冲浪者犹多。但是后来，我还是看到了夏威夷美丽的海滩。沙滩上，到处是白白的珊瑚和细软的黄沙，和着海水冲散的水沫，把大海衬托得炫目多彩。



夏威夷海滩

在夏威夷游览区到处可见鸽子、麻雀之类的小动物，它们一点儿也不怕人，甚至你赶它，它也不走。据说，在夏威夷凡是野生的动物均不能捕杀，美国特别保护动物。在美国，一个新风场的建设

往往要论证十几年。曾经有一个风场的建设停滞是因为会影响另外一种动物——秃鹰的生存，尽管风场开发商三年未见一只秃鹰在这里出现，但被否决的理由是历史上曾经出现过。在夏威夷的海面上，看不到捕鱼作业，夏威夷禁止商业捕鱼。夏威夷的树木也不能随便砍伐，否则要受到巨额罚款和处理，美国很注意保护自己的生态环境和资源。美国有绵长的东西海岸线，但是坚持不开发。近海禁捕各种鱼类，即使是“渔人码头”，现在也看不到渔船。著名的科罗



夏威夷皇室王宫

拉多大峡谷，自发现以来保留原貌，不搞任何动土的开发和建设。圣地亚哥老城也基本是保持了墨西哥的“原汁原味”。就是拉斯维加斯的莫哈维沙漠也是多年用飞机散播草籽，有的地方已初现绿意了。美国的尼亚加拉瀑布区域也是保留了原貌，形成为一个美国国家森林公园。美国将废弃的高架路，规划建设成高架公园，既绿化环境，又方便市民休闲。美国的能源消耗是世界上最多的国家，石油消耗占世界的四分之一，但美国石油储量只占世界的3%，美国尽量进口石油，再加工成各种产品，满足国内的需要，美国炼油业很发达，美国之所以盯住中东，就是因为中东有石油。美国是农业大国，每年有大量的粮食出口，但它每年还要进口1000多万吨其他的食品，满足自己市场的需求，美国是典型的“利益社会，利益外交”国家。

夏威夷的水果不错，自助餐上大家尽兴品尝菠萝、木瓜、椰子等，菠萝有点酸，但是酸中透甜，口感还是不错。菠萝、木瓜是夏威夷游客最钟爱的水果。夏威夷名产——“夏威夷果”味道也不错，果子都是剥了壳的，吃起来方便，脆口（国内出售的夏威夷果大都是带壳的）。我们团的团友都买了，买得多的有成箱的，买得少的也有几罐（一小罐价格是4美元）。听说夏威夷料理、夏威夷细面都好吃，只是我们没有这方面的安排。

夕阳下的夏威夷海景



在游览的途中，还见到美国总统奥巴马曾就读过的学校，一排排绿色的校舍中，诞生了美国第一个黑人总统，这要归功于他的外婆，力排异议和歧视，送他上夏威夷最好的私立学校。

“大风口”，顾名思义——崖高风大，一般帽子是戴不住的，但这里却能观赏到夏威夷湛蓝的海景和别致的小山峦，其中有一座山峰，犹如一个标准的三棱锥，安放在海边的山体上，奇特而又富有艺术感，我们大家自然没有舍弃这个景点的留影。




夏威夷岛“大风口”棱锥山峰

珍珠港，是我们今天游览的最后一个地方。珍珠港原是美军太平洋舰队的军事港口。日军在偷袭珍珠港之前故意放烟幕弹——日本外交官假装诚心诚意和美国人谈判，致使美国对日本攻击的方向判断有误，认为是菲律宾、关岛，不会是珍珠港。但是美国佬万万没有想到的是，身高只有1.6米的日本联合舰队司令山本五十六居然率领舰队突然向美国大佬开火，致使美国太平洋舰队遭受重创。其实，美国佬也是心怀鬼胎，自食其果。一方面，对日本长期采取绥靖政策，企图利用其压制中国，纵容其北上攻打苏联，同时在日本发动侵华战争后大发战争财。事实上美国在第一次世界大战前还是一个军事弱国，美国就是靠第一次和第二次世界大战发了军火横财，使它迅速成为了军事和工业强国。

1941年12月7日，日军偷袭珍珠港，炸沉美军6艘舰船，炸

毁 347 架飞机。此日被定为美国的“国耻日”，美国随即宣布对日作战，第二次世界大战也由此全面拉开了序幕。



日军炸沉的美军“亚利桑那号”舰艇的展出模型

这里的展馆展出了当年的一些珍贵照片和实物，还放映了一场珍珠港事件始末的纪录片。最引人注目的是日军炸沉美军一艘“亚利桑那号”舰艇，舰上 1 102 名官兵葬身海底。从展馆出来，看到港口，当年被炸的“亚利桑那号”舰艇的残骸依旧静静躺在水下，在它的上面建起一座白色的亚利桑那纪念馆，两头高，中间低，这座建筑特像一艘舰艇，又像一副白棺，纪念那些阵亡的将士。实际这是一座寓意特别的亚利桑那号纪念馆。现在这里成了夏威夷的旅游胜地。

“亚利桑那号”纪念馆（白棺状停泊处为炸沉舰艇原址）



8月24日 晴

夏威夷

夏威夷的第二天早餐后，开始小环岛游。途经钻石山，只见光秃秃的山峰嶙峋交错。由于熔岩的分割，每个山岩犹如一颗有棱角的原始钻石，加上阳光的照射，火山石犹如晶莹的水晶。历史记载，澳洲是英国人发现的，随后英国人又发现了夏威夷。据说第一个发现夏威夷群岛的是英国人库克船长，在夜晚看到整个山头冒着蓝光，像蓝宝石一样熠熠闪光，就把它称为钻石山。而现在的钻石山已是一座死火山了。

最值得一看的是“恐龙湾”。左右两条山脊在洋面蜿蜒相向，犹如两条巨形的恐龙相向游动，把一泓海湾环抱其间，形成一个天然的浅滩。我们赞赏天工造作，摄影爱好者从各个角度留下了它的身影。

夏威夷恐龙海湾



夏威夷“恐龙情侣”海滩

