

读祖国，通晓古今
读祖国，满怀豪情
读祖国，自强不息



我的祖国 新读本 WODEZUGUOXIN DUBEN

美丽的祖国



ZUGUO



浙江出版联合集团 浙江少年儿童出版社

我的祖国新读本

WODEZUGUOXINDUBEN

美丽的祖国

MEILI DE ZUGUO

田林舟 周晨等 / 编写



浙江出版联合集团

浙江少年儿童出版社

图书在版编目 (CIP) 数据

美丽的祖国/田丛军等编写. —杭州: 浙江少年儿童出版社, 2013. 10

(我的祖国新读本)

ISBN 978-7-5342-7726-9

I. ①美… II. ①田… III. ①爱国主义教育-中国-少儿读物 IV. ①D647-49

中国版本图书馆 CIP 数据核字(2013)第 181824 号

责任编辑: 朱建政

美术编辑: 邵安

封面设计: 刘炜

电脑制作: 枫桦图文

责任校对: 沈鹏

责任印制: 林百乐

我的祖国新读本

美丽的祖国

田丛军 周晨等 编写

浙江少年儿童出版社出版发行

杭州市天目山路 40 号

杭新印务有限公司印刷

全国各地新华书店经销

开本 880×1230 1/32

印张 7 彩插 2

印数 1—12160

2013 年 10 月第 1 版

2013 年 10 月第 1 次印刷

ISBN 978-7-5342-7726-9

定价: 20.00 元

(如有印装质量问题, 影响阅读, 请与承印厂联系调换)

前 言

祖国是一本读不完的大书，她的历史灿烂而伟大，她的文化博大而精深，她的儿女勤劳而充满智慧，她的国土美丽而富饶，她的山河雄伟而多姿，她的辉煌成就举世瞩目。这套《我的祖国新读本》丛书，全面解读伟大祖国从文明初始到今天所创造的灿烂文化和取得的伟大成就，将一个传奇、可爱、文明、美丽、富饶、强大、绿色的祖国呈现给读者，带领读者走进“美丽中国”，感受中华魅力。

我们的祖国孕育了许多伟大的人物，他们为中华文明和文化的发展作出了卓越的贡献。《传奇的祖国》介绍了我国的思想先哲、帝王将相、科技人物、文艺大家等感动中国的传奇人物，让你学习他们身上的可贵品质，陶冶情操，增长才干。

《可爱的祖国》讲述了古往今来近百位爱国志士的故事。他们对祖国河山无比热爱，他们拥有以天下为己任的高尚情操。在国家危难之际，他们不惜舍身救国；在和平年代，他们为振兴中华而殚精竭虑。他们的精神令人感动，也激励着我们不断前进！

我们的祖国被称为文明古国，在世界上一直备受瞩目。《文明的祖国》讲述了我国几千年风云变幻的历史，展示了古代硕果累累的科技创造和诗歌小说、音乐舞蹈、书法绘画等文艺经典，以及民俗民居、生活娱乐等中华文明的诸多方面。

《美丽的祖国》带你游历祖国最美的景观，从高山到平原，从森林到草原，从湿地到沙漠，从海洋到陆地，让你饱览祖国河

山之美。

我国幅员辽阔，有着广袤的国土，这片沃土提供了丰富的物产，养育了我们伟大的民族。《富饶的祖国》介绍了我国多样的国土资源、丰富的能源矿藏、珍稀的动植物以及厚重的历史文化等，让你了解国情，增长科学知识。

《强大的祖国》讲述了新中国成立六十多年来在政治、经济、科技、军事、民生等方面的发展轨迹，展示了建国以来日新月异的变化。书中细数历史的巨变、改革的伟大、经济的腾飞、国家的富强，其中有最激动人心的辉煌瞬间，有最值得记忆的奋斗历程，有最感人肺腑的中华民族精神，让你了解一个真实、鲜活、充满凝聚力和创造力的中国。

绿色是生命的颜色，也是人类文明的重要标志。《绿色的祖国》一书贯穿古今，全方位、多视角地介绍了我国在环境保护方面所作的努力和所取得的成就，讲述了环保先驱们可歌可泣的动人故事，引领读者树立环保意识，积极加入到建设美丽中国的队伍中来。

了解国情，才能拥有一颗中国心；熟知中国文化，才能打开广阔的视野。少年儿童应当从小学习祖国文化，做一个有文化修养、视野开阔的人，并树立远大理想，为把祖国建设得更加美好而积极进取，勇于开拓！



山·山峰



珠穆朗玛峰: 地球之巅 / 2

博格达峰: 众山之神 / 5

贡嘎山: 蜀山之王 / 7

梅里雪山: 雪山之神 / 9

帕米尔: 万山之宗 / 12

喀喇昆仑山: 神秘的西部边境 / 14

太白山: 秦岭巍巍太白雪 / 16

泰山: 五岳之首 / 18

黄山: 中国第一奇山 / 21

五台山: 佛教圣地 / 24

华山: 奇险天下第一山 / 26

峨眉山: 峨眉天下秀 / 28

武当山: 天下名山数武当 / 30

嵩山: 中州大地看中岳 / 32

衡山: 五岳独秀 / 34

庐山: 无限风光在险峰 / 37

武夷山: 奇秀甲东南 / 40

九华山: 江南第一山 / 42

六盘山: 令人神往的山 / 44

青城山: 道教名山天下幽 / 46



恒山: 绝塞名山 / 48
雁荡山: 东南第一山 / 50

河流·湖泊

黑龙江: 黑色蛟龙奔腾不息 / 53
长白山天池: 三江之源 / 55
青海湖: 鸟的王国 / 57
塔里木河: 中国最大的内流河 / 59
天山天池: 天山明珠 / 61
喀纳斯湖: 神秘的变色湖 / 63
镜泊湖: 霞光宝镜 / 65
西湖: 淡妆浓抹总相宜 / 68
淮河: 七十二道归正阳 / 70
海河: 扇形的河流 / 72
鄱阳湖: 中国最大的淡水湖 / 74
洞庭湖: 气蒸云梦泽 / 76
太湖: 天然大水库 / 78
珠江: 南国巨流 / 80
洱海: 高原明珠 / 82
纳木错: 西藏圣湖 / 84





森林·草原·湿地

大兴安岭: 北国边陲神秘之地 / 87

西双版纳: 植物王国 / 90

张家界: 第一个国家森林公园 / 93

神农架: 绿色宝库 / 95

卧龙自然保护区: 大熊猫的故乡 / 97

轮台胡杨林: 第三纪活化石 / 100

蜀南竹海: 天然大氧吧 / 102

呼伦贝尔: 北国草原明珠 / 104

坝上草原: 风吹草低见牛羊 / 106

伊犁草原: 美丽的新疆草原 / 108

锡林郭勒草原: 敖包相会的地方 / 110

扎龙自然保护区: 丹顶鹤的乐园 / 113

甘南若尔盖: 中国最美的湿地 / 115

巴音布鲁克: 美丽的天鹅湖 / 117

西溪湿地: 一曲溪流一曲烟 / 119

黄河三角洲: 鸟类的国际机场 / 121



沙漠·高原·峡谷

巴丹吉林沙漠: 大漠壮歌 / 125



- 塔克拉玛干沙漠: 死亡之海 / 127
鸣沙山: 敦煌城下沙如雪 / 129
乌尔禾风城: 魔鬼之城 / 131
沙坡头: 天然滑沙场 / 133
柴达木盆地: 高原聚宝盆 / 135
鄂尔多斯高原: 塞上江南 / 137
陕北高原: 中国古代文化的摇篮 / 139
河西走廊: 西出阳关走河西 / 141
雅鲁藏布大峡谷: 世界第一大峡谷 / 143
怒江大峡谷: 东方大峡谷 / 146
长江三峡: 壮美的山水画廊 / 148
虎跳峡: 万仞绝壁万马奔 / 150

岛屿·海岸



- 北戴河: 海滨避暑胜地 / 153
崇明岛: 长江口的一颗明珠 / 155
鼓浪屿: 海上花园 / 158
舟山群岛: 海天佛国渔人家 / 160
涠洲岛: 年轻的火山岛 / 163
雷州半岛: 南海门窗 / 165
海南岛: 天涯海角 / 167



台湾岛: 迷人的宝岛风光 / 170

澎湖列岛: 海峡之键 / 173

大嵛山: 南国天山 / 176

西沙群岛: 南海明珠 / 178

奇观·奇景

大地上的“人”字 / 182

最早看到日出的地方 / 185

中国的寒极奇观 / 187

千树万树梨花开 / 189

千里黄河一壶收 / 191

吉祥如意的香格里拉 / 193

人与生物圈保护区 / 196

天然雕饰的人间仙境 / 198

吐鲁番火焰山 / 201

天下奇观钱江潮 / 203

万石成林天下奇 / 205

桂林山水甲天下 / 207

三江并流 / 210

童话世界九寨沟 / 212

中华第一瀑 / 214





山·山峰

SHAN SHAN FENG


我国是一个多山的国家，山区面积广大，约占陆地总面积的 $\frac{2}{3}$ 。众多高大雄伟的山脉按照不同走向构成了我国地形的“骨架”，并形成了许多山系。高原、盆地、平原不是被山地所环抱，就是被山地所穿插。喜马拉雅山脉呈弧形分布在我国与印度、尼泊尔、不丹等国的边境上，绵延 2400 多千米，是世界上最高大的山脉。主峰珠穆朗玛峰海拔 8844.43 米，是世界最高峰。

我国主要山脉多成东西和东北—西南走向。其中，东西走向的三列：由北而南为天山—阴山—燕山；昆仑山—秦岭；南岭。东北—西南走向的三列：从西而东为大兴安岭—太行山—巫山—雪峰山；长白山—武夷山；台湾山脉。

南北走向的两条：贺兰山；横断山。西北—东南走向的两条：阿尔泰山；祁连山。

此外，还有黄山、泰山、华山、嵩山、恒山、峨眉山、庐山、武当山、雁荡山等名山。

山 · 山峰



ZHUMULANGMAFENGDIQIUZHIDIAN

珠穆朗玛峰：地球之巅

神秘而壮丽的青藏高原，是世界上海拔最高的高原，素有“世界屋脊”之称。它位于我国西部及西南部，面积约 250 万平方千米，平均海拔 4000 米以上。在这片高原上，气势磅礴地汇聚了众多海拔超过 6000 米的高大山脉，这其中包括了海拔 8844.43 米的珠穆朗玛峰，它既是青藏高原上最高的山峰，也是世界第一高峰。

探险者与科学家们曾在珠峰上找到了古代海洋生物三叶虫的化石，在珠峰北侧地带找到了来自南半球的巨羊齿植物化石，而今天在珠峰北面的雅鲁藏布江沿岸还能看到不同时代、不同地层中的岩块挤压到一起的板块缝合带，这一切都揭示了一个令人难以置信却又不得不接受的事实：整个喜马拉雅山脉，连同它的主峰——珠穆朗玛峰，都是在印度板块推挤之下，从 2400 千米外遥远的南半球漂洋过海而来。在



相关链接

XIANGGUANLIANJIE

珠穆朗玛峰的海拔高程历来为世界各国所关注。2005 年 3~6 月，中国国家测绘局与西藏登山队合作，再次成功测量了珠穆朗玛峰的海拔，精确测得珠峰雪面海拔高程为 8844.43 米，测量精度为 0.21 米，峰顶雪深 3.5 米。

漂移的过程中，不断地受到欧亚板块反作用力的阻挡，日复一日地向上抬升，最终在距今 100 万年前左右的时候，达到了现在的高度。


仰望珠峰，飘浮于峰顶的旗云绚丽壮美，令人着迷。这些云彩环绕着峰顶，仿佛飘扬的旗帜，故而被称作“旗云”或“旗状云”。珠穆朗玛峰的旗云，千姿百态、气象万千，忽而如旗帜迎风招展，忽而如海浪汹涌澎湃，忽而如山峦起伏连绵，忽而如骏马奔腾驰骋。

珠穆朗玛峰海拔高，太阳辐射强。每当日出后，受太阳直接照射，各地受热状况也不均匀，就会产生两个方向不同的局部环流，使峰顶附近常有对流性积云形成，所以常能观测到形如旗帜的云挂在峰顶。随着高空风、上升气流和天气系统的不同，旗云的形态也不断变幻。

珠穆朗玛峰地处高寒之地，自然条件极其严酷：低温、缺氧、陡峭的山势、步步陷阱的明暗冰裂隙、险象环生的冰



❶ 威严、雄伟、圣洁、巍峨，千百年来，圣山珠穆朗玛赢得数不清的赞叹与崇敬，皑皑白雪，巍峨山峰，成就了一个不朽的地理传说。



❶ 珠穆朗玛峰。在旗云之中，珠峰显得虚无缥缈，若隐若现，更加增添了神秘与圣洁的气息。

崩雪崩区、变幻莫测的恶劣气候。人们所以将它称之为“圣山”或者“神女”，恐怕也有一部分原因是由于它的凛然不可侵犯。单是那弥漫的云雾与不可捉摸的暴风雪，便足以令人望而却步。

人类的天性总是追求挑战、渴望征服。千百年来，向着世界最高峰发起冲击的人不在少数，然而，直到1953年，才由英国人埃德蒙·希拉里创下首次登顶珠峰的纪录。1960年，中国登山队则首次从北侧中国境内登上了这座世界最高峰。而在失败者的故事中，甚至有许多人将自己的身体与灵魂永远留在了雪山之上。或许，对于凡俗的世人而言，屹立于云霄之中的圣山实在是一个无法抵挡的巨大诱惑，甚至值得用自己的生命来换取与它亲近的荣耀。

山·山峰



BOGEDAFENGZHONGSHANZHISHEN

博格达峰：众山之神

博格达峰是天山山脉东段的最高峰，海拔5445米。博格达峰蒙语意为“众山之神”，是人们心中的神灵。

博格达峰海拔高度虽然并不惊人，但登山难度绝非寻常。在主峰的东西，分别排列着7座5000米以上的高峰。博格达峰山体陡峭，西坡与南坡坡度达70~80度，只有东北坡坡度稍缓，因此，该峰虽然在1980年以前就有英国和苏联登山队前来攀登，但直到1981年6月9日，才由日本京都队11人开创登顶纪录。

博格达峰是由3个峰尖紧依并立而成，终年冰雪皑皑，世称“雪海”。山峰顶部基岩裸露，岩石壁立；中部则为冰雪覆盖，常年不化；峰顶以下则为冰川陡谷，地势险要。它主要有4条山脊：东北山脊、西南山脊、北山脊、东南山脊。由于数座山峰间距离较短，山体集中，登山周期不



相关链接

XIANGGUANLIANJIE

天山是亚洲内陆中部的大山系，横贯中国新疆维吾尔自治区中部，西端伸入哈萨克斯坦和吉尔吉斯斯坦。全长2500千米，宽250~300千米，为塔里木、准噶尔两盆地的分界。系由数列东西向的褶皱断块山组成，海拔3000~5000米。


长,非常适宜小型登山队伍连续攀登。

博格达山千峰竞秀,万壑流芳,景色迷人。这里有遮天蔽日的原始森林和风光如画的山甸草原。雪线附近有雪豹出没,雪鸡栖居。密林深处不时传来马鹿的呦鸣,隐现着狍鹿、棕熊、猓狍和岩羊的身影。草地上山花烂漫,五彩缤纷,其间野生的中草药材如贝母、党参、紫草、黄芪和柴胡等等,一丛丛一簇簇,药气袭人。博格达山蕴藏着丰富的煤炭、菱铁和云母等数十种矿物。群山之巅发育着现代冰川,每到盛夏季节,冰雪融水滔滔而下,汇成 30 多条较大的河流,浇灌着山麓的绿洲沃野。



❶ 博格达峰山脚下是著名风景游览胜地“天池”,湖水清澈,绿如碧玉,倒映着参天云杉和银色的雪峰。

山·山峰



GONGGASHANSHUSHANZHIWANG

贡嘎山：蜀山之王

“蜀道之难，难于上青天！……尔来四万八千岁，不与秦塞通人烟。”李白诗中只顾感慨蜀境高山峻岭的险恶峭拔，却忘记了赞颂“蜀山之王”——贡嘎山的奇丽与庄重。

贡嘎山区是现代冰川较完整的地区，以罕见的冰川奇观闻名于世。这片地区共有现代冰川 71 条，最著名的 5 条冰川分别为海螺沟一号冰川、贡巴冰川、巴旺冰川、燕子沟冰川、靡子沟冰川。海螺沟是 5 条原始冰川中最奇秀的成员，素有“海螺天下奇”之说。它是亚洲海拔最低的冰川，最低点为海拔 2850 米。这条冰川蜿蜒深入原始森林 6 千米，形成了冰川与森林共存的奇观。

作为离城市最近的一条现代冰川，海螺沟内的自然风光非但没有受到人为因素的影响，反而充满了原始与野性的气息。由于冰川运动，



相关链接

XIANGGUANLIANJI

冰川是地表上长期存在并能自行运动的天然冰体，由大气固体降水经多年积累而成，是地表重要的淡水资源。冰川自两极到赤道带的高山都有分布，覆盖了地球陆地面积的 11%，约占地球上淡水总量的 75%。