



中国

ZHONGGUO
CHENGSHI
DITUJI

城市地图集



城市概貌、历史沿革、文化特色一览无遗

旅游交通、商贸投资信息尽现其中

一本供学习、出游、投资者参考的好书




成都地图出版社
CHENGDU DITU CHUBANSHE

新书
热销

中国城市地图集

ZHONGGUO CHENGSHI DITUJI



成都地图出版社
CHENGDU DITU CHUBANSHE

责任编辑：张 忠

编辑设计：张 忠

电脑制作：钟邦强 阎晓军 邓小春 黄 伟 张丽丽 王世玉
张西蓉 刘仕全 张东兰 张永敬

版式设计：张国勇

校 对：张福华 饶盛勇 王 琳 邓开玉 卢 溶 孔小惠 丰翠兰
刘光平 肖 敏 李小依 何国红 李远芳 王文平

撰 文：王建国

图书在版编目(CIP)数据

中国城市地图集 / 成都地图出版社编. 2版.
成都：成都地图出版社，2003.1
ISBN 7-80544-734-9

I.中... II.成... III.城市图-中国-地图集
IV.K992.5

中国版本图书馆CIP数据核字(2002)第042613号

成都地图出版社编制 出版 发行

(地址：成都市龙泉驿区 邮政编码：610100)

都江堰九兴印刷有限公司印刷

开本890×1240 1/16开 印张10 320千字

2003年1月第2版 2003年1月第2次印刷

印数：05001~10000 定价：35.00元

审图号：GS(2002)128号

本图上中国国界线系按照中国地图出版社1989年
出版的1:400万《中华人民共和国地形图》绘制

前言

中国是世界上最大的发展中国家，也是著名的文明古国和最早的城市发源地之一。辽阔的疆域、丰富多样的文化和悠久的城市发展史，造就了中国城市独特的地方风貌和发展方式。随着我国改革开放的不断深入和加入WTO后全球经济一体化大潮的影响，城市化进程将进一步加快，也为我国城市发展提供了前所未有的契机和广阔空间。

为了让广大读者了解我国城市发展情况，适应城市商务、教育、交通、旅游等需要，我们精心设计了这本图集。本图集搜罗城市108个，引用大量翔实数据，内容包括各城市的地理位置、人口、面积、气候特点、交通状况、经济结构、风景名胜、风土人情等，并在城市的选取上尽量反映我国主要城市分布的基本现状，是人们认识和了解中国城市的一扇窗口。

在本图集的编制过程中，我们力求立足城市自身特点，突出城市特征，避免所有城市都千篇一律，但由于主客观条件和编者水平所限，本图集中不完善的地方在所难免。我们虚心听取读者和有关专家的意见，在此图集今后再版时，尽量将这些意见考虑进去，满足读者的愿望。



编者

图例
















城区图

-  省、自治区、直辖市政府驻地
-  市政府驻地
-  区、县政府驻地
-  区、县界
-  飞机场
-  火车站
-  汽车客运站
-  码头
-  动物园
-  景点
-  绿化地
-  体育场
-  一般单位
-  宾馆
-  学校
-  餐馆
-  医院

市区交通图

-  公交站起讫点
-  公交线及线路编号

城市周边图

-  首都
-  省级行政中心
-  地级行政中心
-  县级行政中心
-  其他居民地
-  国界、未定国界
-  省（直辖市、自治区）界
-  特别行政区界
-  地、市、州界
-  国家风景名胜
-  一般风景点
-  高速公路及在建高速路
-  国道及编号
-  其他道路
-  山峰、山隘

目 录

中国政区	1-2
北京市城区图	3-4
北京市区交通 北京城市扩展图 北京市周边	5-6
天津市城区图	7-8
天津市区交通 天津城市扩展图 塘沽区 天津市周边	9-10
石家庄市城区图	11-12
石家庄市区交通 石家庄城市扩展图 石家庄市周边 秦皇岛	13-14
承德 唐山 张家口 邯郸 太原市区交通 太原城市扩展图	15-16
太原市城区图	17-18
太原市周边 大同 呼和浩特市交通 呼和浩特城市扩展图	19-20
呼和浩特市城区图	21-22
呼和浩特市周边 赤峰 包头 沈阳市区交通 沈阳城市扩展图	23-24
沈阳市城区图	25-26
沈阳市周边 抚顺 鞍山 大连 锦州	27-28
长春市城区图	29-30
长春市交通 长春城市扩展图 长春市周边 吉林	31-32
哈尔滨市城区图	33-34
哈尔滨市交通 哈尔滨城市扩展图 哈尔滨市周边	35-36
牡丹江 黑河 齐齐哈尔 上海市区交通 上海城市扩展图	37-38
上海市城区图	39-40
上海市周边 南京市交通 南京城市扩展图	41-42
南京市城区图	43-44
南京市周边 徐州 扬州 无锡 苏州	45-46
杭州市城区图	47-48
杭州市交通 杭州城市扩展图 杭州市周边 绍兴	49-50
温州 宁波 金华 济南市交通 济南城市扩展图	51-52
济南市城区图	53-54
济南市周边 曲阜 青岛 威海 烟台	55-56
合肥市城区图	57-58
合肥市交通 合肥城市扩展图 合肥市周边	59-60
安庆 芜湖 蚌埠 黄山 南昌市交通 南昌城市扩展图	61-62
南昌市城区图	63-64
南昌市周边 九江 景德镇	65-66
福州市城区图 马尾区	67-68
福州市交通 福州城市扩展图 福州市周边	69-70
厦门 泉州 漳州 台北市周边	71-72
台北市城区图	73-74
郑州市城区图	75-76
郑州市交通 郑州城市扩展图 郑州市周边	77-78

洛阳 开封 武汉市区交通 武汉城市扩展图.....	79-80
武汉市城区图.....	81-82
武汉市周边 宜昌 襄樊 黄石.....	83-84
长沙市城区图.....	85-86
长沙市区交通 长沙城市扩展图 长沙市周边 株洲.....	87-88
衡阳 怀化 湘潭 广州市区交通 广州城市扩展图.....	89-90
广州市城区图.....	91-92
广州市周边 深圳 珠海 肇庆.....	93-94
韶关 湛江 汕头 香港特别行政区.....	95-96
香港岛·九龙街区图.....	97-98
澳门特别行政区.....	99-100
澳门半岛街区图.....	101-102
南宁市城区图.....	103-104
南宁市区交通 南宁城市扩展图 南宁市周边 柳州.....	105-106
北海 桂林 海口市交通 海口城市扩展图.....	107-108
海口市城区图.....	109-110
海口市周边 三亚 重庆市交通 重庆城市扩展图.....	111-112
重庆市城区图.....	113-114
万州区 重庆市周边 成都市交通 成都城市扩展图.....	115-116
成都市城区图.....	117-118
成都市周边 自贡 绵阳 宜宾.....	119-120
贵阳市城区图.....	121-122
贵阳市交通 贵阳城市扩展图 贵阳市周边 遵义.....	123-124
昆明市城区图.....	125-126
昆明市区交通 昆明城市扩展图 昆明市周边.....	127-128
大理 景洪 丽江 拉萨城市扩展图.....	129-130
拉萨市城区图.....	131-132
拉萨市周边 日喀则 西安市交通 西安城市扩展图.....	133-134
西安市城区图.....	135-136
西安市周边 咸阳 延安 宝鸡.....	137-138
银川市城区图.....	139-140
银川市交通 银川城市扩展图 银川市周边.....	141-142
兰州市城区图.....	143-144
兰州市交通 兰州城市扩展图 兰州市周边 敦煌 嘉峪关 天水.....	145-146
西宁市城区图.....	147-148
西宁市交通 西宁城市扩展图 西宁市周边 德令哈 格尔木.....	149-150
乌鲁木齐市城区图.....	151-152
乌鲁木齐市交通 乌鲁木齐城市扩展图 乌鲁木齐市周边.....	153-154
伊宁 克拉玛依 喀什.....	155

中国政区





北京市城区图

门头沟区

圆明园



颐和园



香界寺

八大处公园




西山龙成宾馆



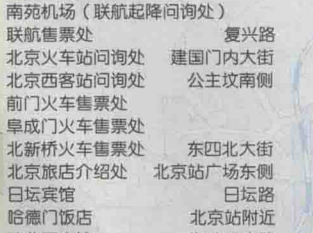
西山饭店



北京射击馆




北京射击馆



北京射击馆



北京射击馆



北京射击馆

北京市

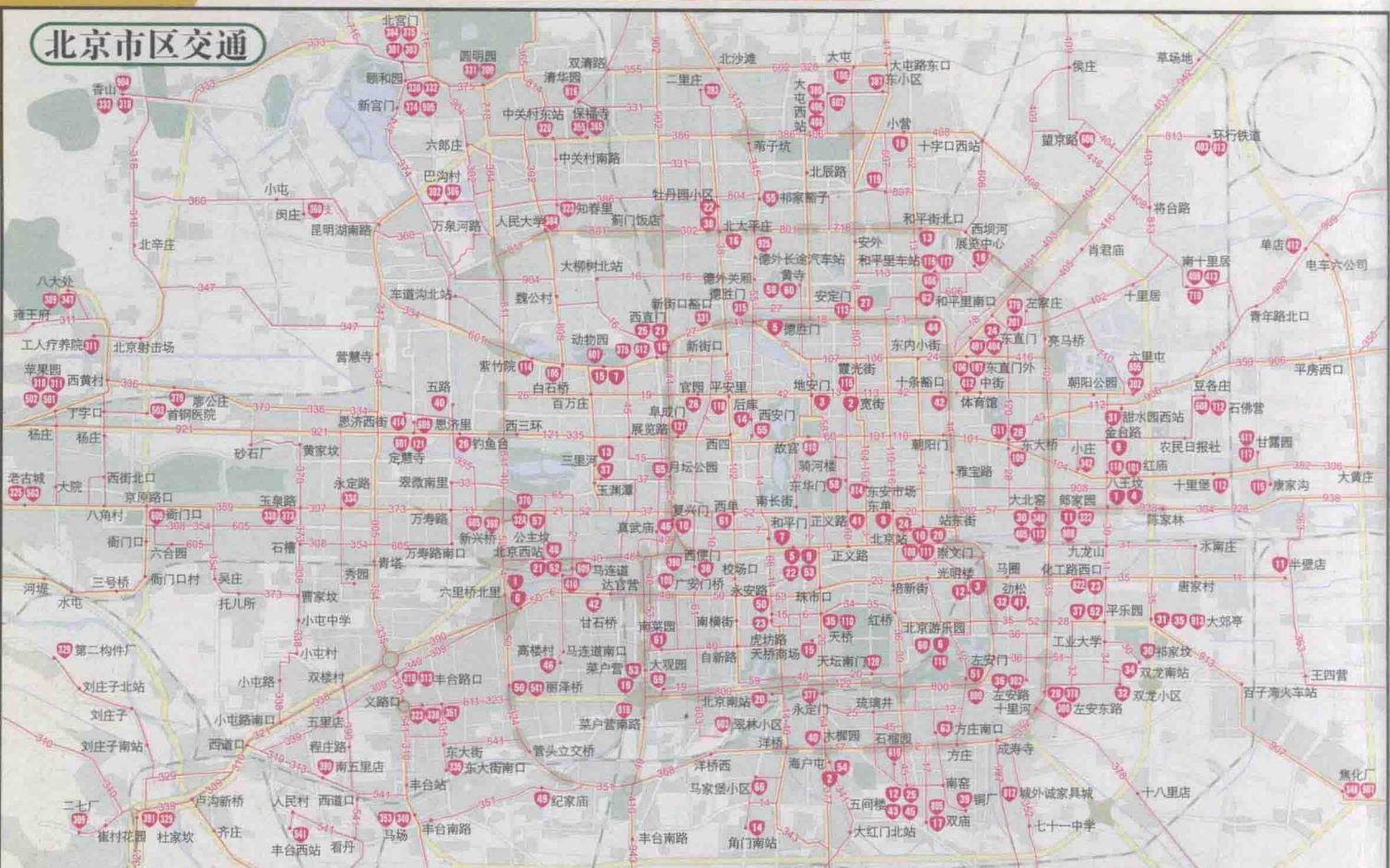


服务电话号码(区号:010)

- 旅游投诉 65157490
- 出租汽车投诉 66012620
- 民航售票大楼 66017755
- 首都机场办公室 64564225
- 南苑机场(联航起降问询处) 67992139
- 联航售票处 63969476
- 北京火车站问询处 建国门内大街 65128931
- 北京西客站问询处 公主坟南侧 63216263
- 前门火车站售票处 65633222
- 阜成门火车站售票处 66070756
- 北新桥火车站售票处 东四北大街 64030473
- 北京旅店介绍处 北京站广场东侧 65131544
- 日坛宾馆 日坛路 65125588
- 哈德门饭店 北京站附近 67112244
- 清华园宾馆 海淀成府路 62573355
- 陶然亭宾馆 陶然亭公园内 63544010
- 紫薇宾馆 石景山路 68878031

月平均气温 (°C)	一月	二月	三月	四月	五月	六月	七月	八月	九月	十月	十一月	十二月	全年
	-4.7	-2.3	4.4	13.2	20.2	24.2	26.0	24.6	19.5	12.5	4.0	-2.8	11.6

北京市区交通



北京公交线路表



1路: 六里桥北里	19路: 动物园	38路: 牡丹园小区	68路: 东直门	111路(电): 白石桥
2路: 海户屯	20路: 北京南站	39路: 北京站	59路: 大观园	112路(电): 亮果厂
3路: 广渠门	21路: 北京西站	40路: 木樨园	60路: 黄寺	113路(电): 安定门
4路: 马管营	22路: 前门	41路: 劲松	61路: 南菜园	114路(电): 紫竹院
5路: 前门	23路: 虎坊路	42路: 甘石桥	62路: 姜庄湖	115路(电): 霞光街
6路: 和平门	24路: 北京游乐园	43路: 五间楼	63路: 北京站	116路(电): 和平里火车站
7路: 和平门	25路: 西直门	44路(外环): 新街口豁口	65路: 月坛	117路(电): 和平里火车站
8路: 光明楼	26路: 钓鱼台	44路(内环): 北官厅	66路: 马家堡小区	118路(电): 平安里
9路: 金台路	27路: 安定门	46路: 高楼村	101路: 红庙	119路(电): 安定门
10路: 北京站	28路: 东大桥	48路: 西客站	102路(电): 动物园	120路(电): 天坛南门
11路: 半壁店	29路: 左安路	49路: 真武庙	103路(电): 动物园	121路(电): 定慧寺
12路: 五间楼	30路: 大北窑	50路: 永安路	104路(电): 五路居	122路(电): 北京站
13路: 和平街北口	31路: 大郊亭	51路: 左安门	105路(电): 白石桥	300路(郊): 左安东路
14路: 角门南站	32路: 劲松	52路: 北京西站	106路(电): 北京南站	301路(郊): 北京站
15路: 动物园	33路(环): 军事博物馆	53路: 菜户营	107路(电): 北京南站	302路(郊): 左家营
16路: 西直门	34路: 虎坊桥	54路: 海户屯	108路(电): 大屯	303路(郊): 巴沟村
17路: 前门	35路: 天桥	55路: 祁家豁子	109路(电): 白广路	304路(郊): 八王坟
18路: 展览中心	36路: 天坛南门	57路: 八王坟	110路(电): 天桥	
	37路: 三里河			

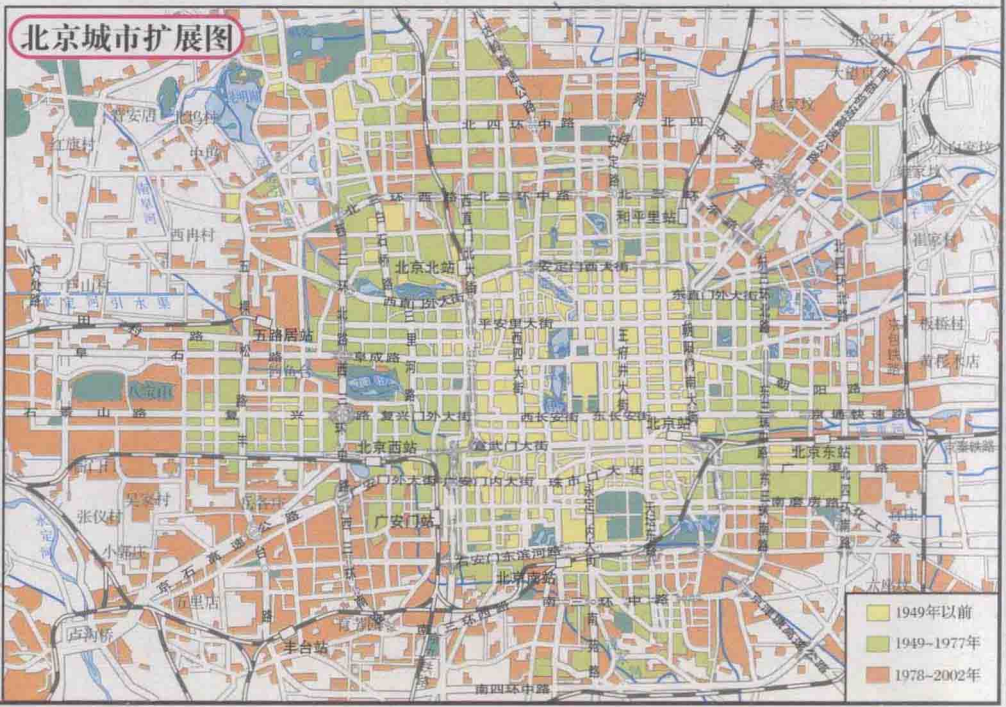
北京简介

北京, 中华人民共和国首都, 中央直辖市, 全国政治、经济、文化、交通和科学文化中心。市内故宫是世界上最大的皇宫, 天安门广场是世界上最大的广场。故宫、天坛、颐和园、周口店北京猿人遗址、八达岭及慕田峪长城等列入联合国《世界文化遗产名录》。北京作为历史文化古都享誉世界。

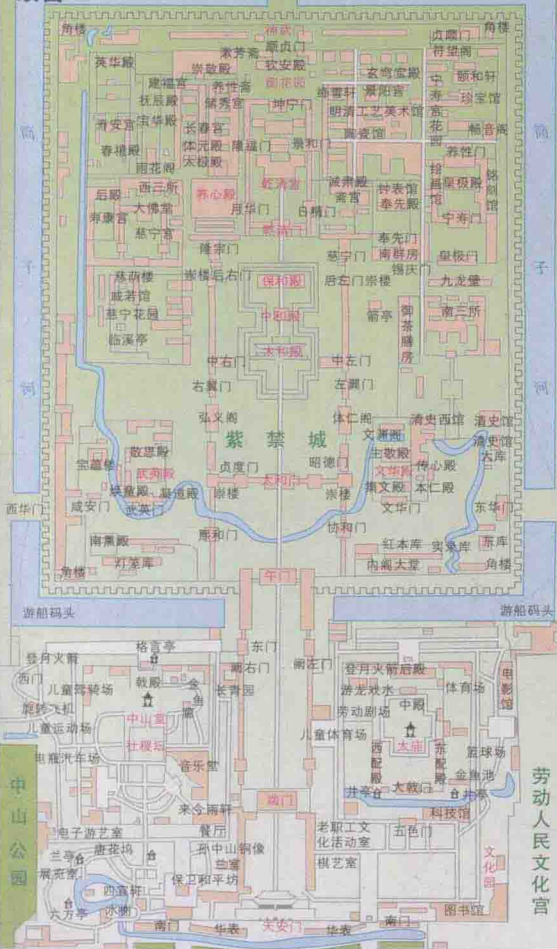
北京在环渤海经济圈中具有重要地位, 主要工业部门包括冶金、石化、机械、煤炭、汽车、纺织、电子、建材、轻工等。首都钢铁公司、燕山石化均为国内特大型骨干企业。近年来, 现代高新技术发展迅速, 中关村一带为国内著名的高新技术密集区。北大、清华等一些世界知名的学府是中国教育、科研的神圣殿堂。繁华的商业区有王府井、前门、西单、东单、鼓楼、新街口等, 市内交通有地铁、公共汽车和出租车。街道路网为典型的棋盘格式布局。大街小巷主次分明。铁路有京广、京九、京沪、京哈、京包、京原、京承、京通、京秦等线通全国各地, 公路有12条国道在此交会。航空有国际航线和国内航线多条, 首都机场是全国最大的航空港之一。

名优特产: 景泰蓝、漆、雕、绣等各色工艺品, 金丝小枣、蜜枣果脯、茯苓夹饼、六必居酱菜等。

北京城市扩展图



故宫



西长安街




故宫 又称紫禁城。1407年开始修建，1420年建成。占地面积72万平方米，建筑面积15.5万平方米。宫室建筑890多座，是世界上最大皇宫。宫中太和殿又称“金銮殿”，为中国古典建筑之最。其他如中和殿、保和殿，以及乾清门内后三宫，都各具特色。


故宫东侧的劳动人民文化宫原为明清王朝皇家的祖庙，东侧的中山公园的原址为辽、金时代的兴国寺旧址，明代改建为社稷坛。南门的7棵古柏相传为辽金古刹的遗物。

八达岭为距北京北部70多千米的燕山的一部分。山峦起伏，多险峰峻岭。如此山势中更有长城在此蜿蜒，七八米高的城墙花岗条石筑成基部，上面再砌城砖。城墙上可供五马并行，每隔300~500米有城台。关城东门题“居庸外镇”，西南门题“北门锁钥”。北高峰与南高峰相互呼应，如此巨龙随山势起舞，直没于茫茫天际之中。

八达岭长城



亚运村



亚运村·奥运会北京举办奥运会是全世界炎黄子孙的梦想，随着2001年7月13日，北京申奥成功。2008年，北京将借夏季奥林匹克运动会向全世界展现3000年文化古都在现代文明社会中的发展。


在此之前，北京已成功举办过亚运会，亚运村在大会期间为运动员提供了一个轻松愉快的“村庄”，会后又是北京旅游的一个亮点。各运动场馆在大会期间是运动员的活动舞台，在会后是训练和培养运动员的摇篮。可以相信，世界体育盛会在北京的举办，将为北京带来更加令人激动的发展。

十三陵

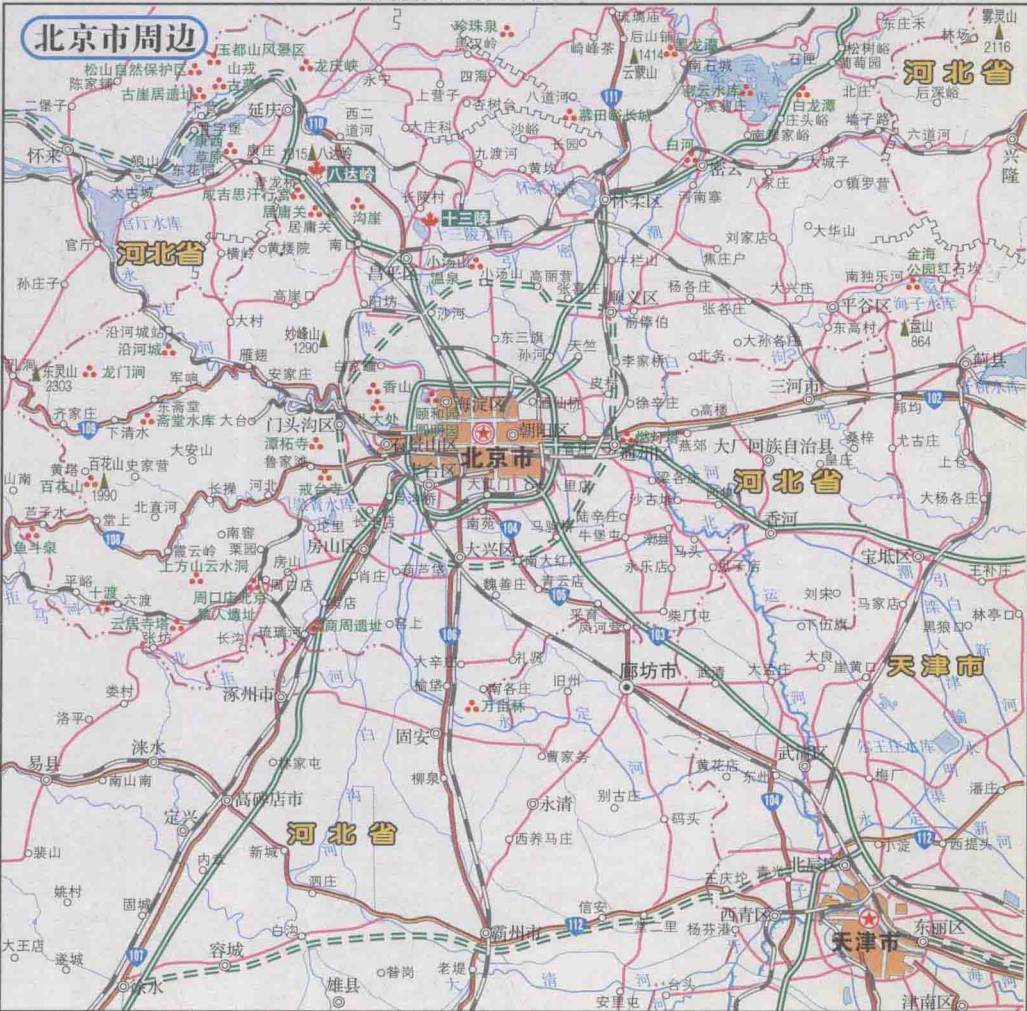


十三陵是明朝13位皇帝长眠的地方，位于北京西北郊50千米黄土山（万寿山）下，是全世界现存埋葬皇帝最多，保存最好的帝王陵墓群。总面积约40万平方千米。可供参观的是永乐帝及其皇后的高陵和万历帝的定陵。仅定陵的耗费，就相当于当时1000万农民一年的口粮。

周口店猿人洞



周口店北京猿人遗址位于北京市房山区周口店西的龙骨山，由奥陶纪石灰岩构成。这里先后发现有距今10万~50万年前的人类化石、动物化石、石器、装饰品、灰烬等人类早期活动的遗物，总数达十多万件，为研究人类起源和发展提供了宝贵的资料。全国文物保护单位，并列入《世界文化遗产名录》。



天津市城区图

天津市

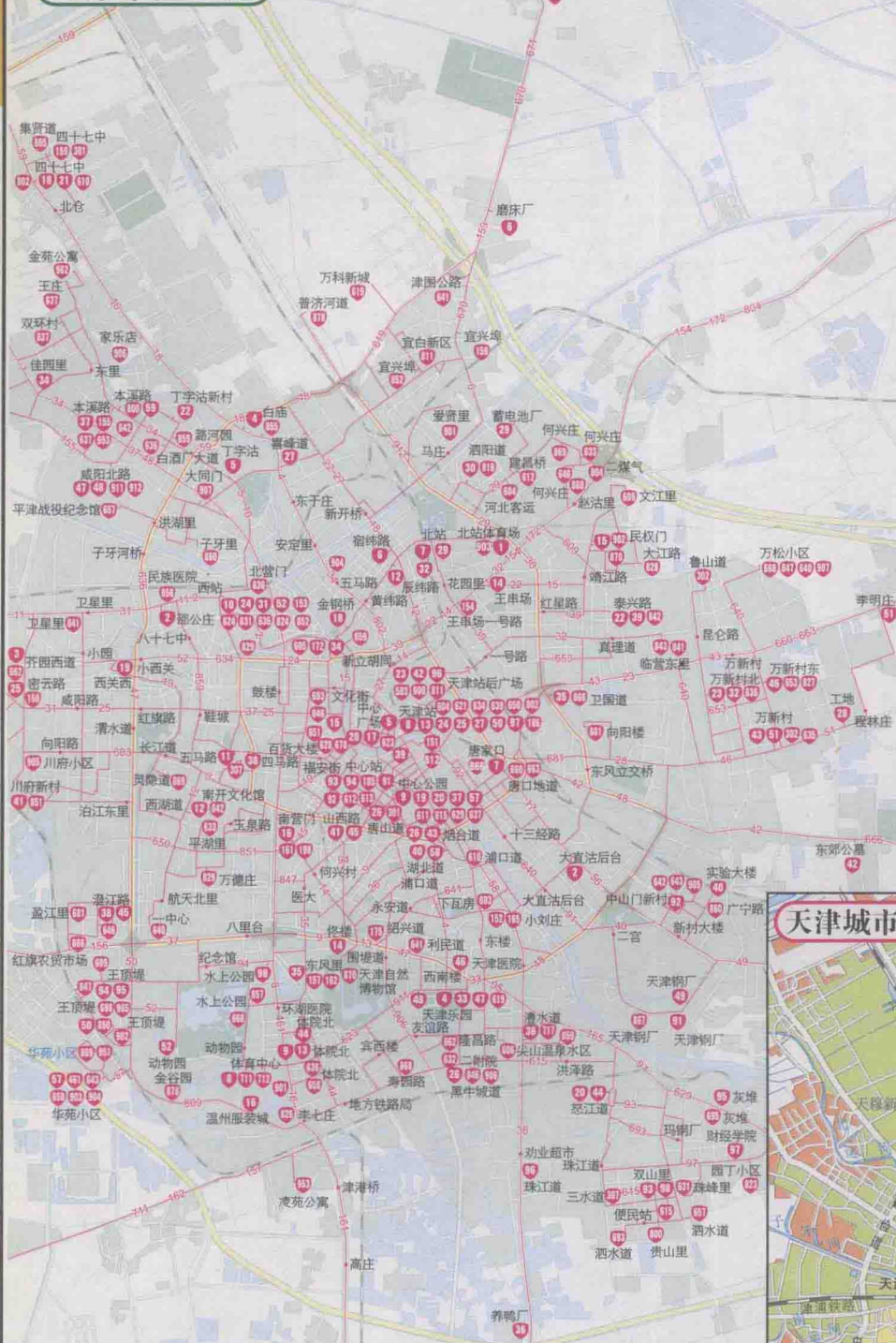
- 服务电话号码(区号:022)**
- 58358814
 - 23360004
 - 27305888
 - 24306444
 - 23394290
 - 23310372
 - 28358922
- 旅游投诉
 出租汽车投诉
 民航售票处
 天津火车站售票处
 天津港客运站
 友谊宾馆
 天津宾馆
- 和平区和平路
 天津站内
 河西区浦口道
 和平区南京路
 河西区葵水道



天津市城区图

月平均气温 (°C)	一月	二月	三月	四月	五月	六月	七月	八月	九月	十月	十一月	十二月	全年
	-4.2	-1.6	4.7	13.0	20.0	24.0	26.5	25.8	20.8	13.6	4.9	-1.7	12.2

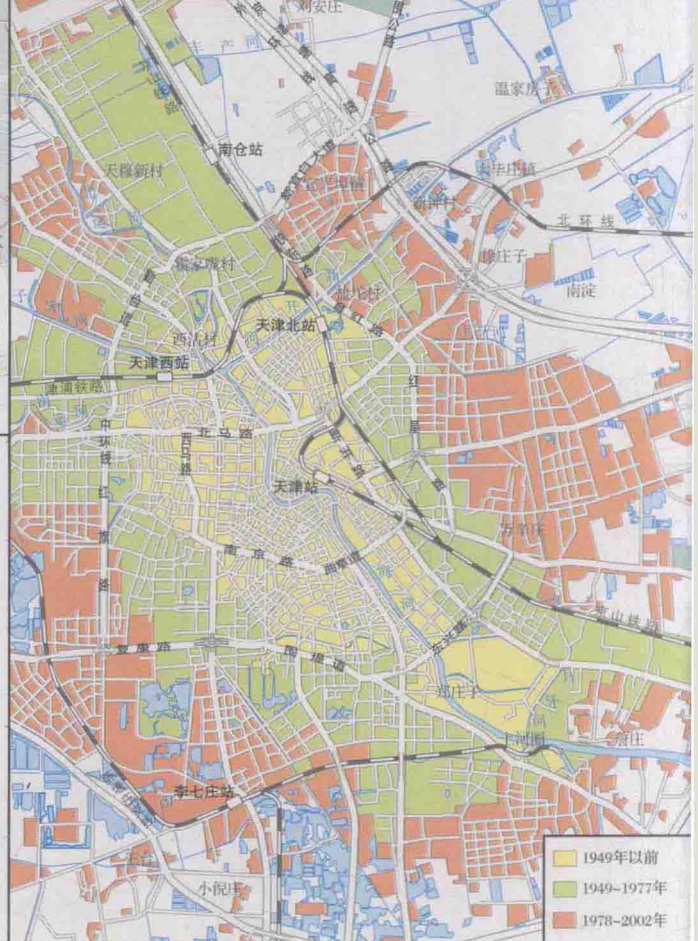
天津市市区交通



天津公交线路表

2路: 邵公庄	大直沽后台	95路: 王顶堤	灰堆
3路: 芥园西道	下瓦房	96路: 天津站后广场	珠江道
5路: 丁字沽	天津站	97路: 天津站	财经学院
6路: 唐楼	宿纬路	98路: 水上公园	双水道
7路: 北站	唐家口	151路: 合江路	塘沽
8路: 天津站	体育中心	152路: 小刘庄	小站
9路: 和平站	体院北	153路: 西站	杨柳青
10路: 引河桥	西站	154路: 王串场	东堤头大桥
11路: 跃升里	南开五马路	155路: 台安道	线河
12路: 辰纬路	南开文化宫	156路: 四平西道	周李庄
13路: 天津站	体院北	157路: 东风里	小下庄
14路: 王串场	修楼	158路: 密云路	杨柳青
15路: 民权门	东南角	159路: 四十七中	宜兴埠
16路: 中心广场	张贵庄	161路: 南营门	大港火车站
17路: 南营门	金钢桥	162路: 东风里	西磁桥城
18路: 四十七中	怒江道	163路: 小刘庄	葛沽
20路: 中心公园	小街	167路: 张贵庄	天津机场
21路: 丁字沽新村	万新村北	168路: 南营门	南河顺
22路: 天津站后广场	万新村北	172路: 东北角	韩盛庄
23路: 和丰站	天津站	175路: 中心站	杨柳青
25路: 密云路	黑牛城道	186路: 天津站	钢管生活区
26路: 普济河	天津站	301路: 四十七中	唐山道
27路: 中心广场	工业	302路: 鲁山道	万新村
28路: 北站	二号桥	307路: 五马路	三水道
29路: 西站	李家园	461路: 华苑小区	汉沽
30路: 北站	万新村北	523路: 天津站后广场	开发区
31路: 北站	万新村北	600路(环): 天津站后广场-天津站后广场	开发区
32路: 北站	万新村北	603路: 下瓦房	跃升里
33路: 天津乐园	东北角	604路: 天津站	河北客运
34路: 佳园里	东风里	605路: 东北角	开发区
35路: 卫国道	养鸭厂	606路: 尖山温泉小区	佳园里
36路: 津水道	解放桥	609路: 王顶堤	文湖里
38路: 四马路	实验大楼	613路: 人民大楼	塘沽
39路: 泰兴路	山西路	616路: 中心公园	榆林路
40路: 湖北路	东郊公墓	621路: 天津站	塘沽
41路: 川府新村	烟台道	623路: 中心广场	家世界购物广场
42路: 天津站后广场	烟台道	628路: 百货大楼	龙居花园
43路: 万新村	怒江道	629路: 中心公园	大沽化工
44路: 体院北	山西路	632路: 志成道	二附院
45路: 津水道	西南楼	633路: 何兴庄	平湖里
46路: 万新村东	天津乐园	634路: 瑞亨小区	天津站
47路: 咸阳北路	丰年村	635路: 万新村	西站
48路: 咸阳北路	王顶堤	636路: 白浪口	环湖西道
49路: 天津钢厂	李明庄	639路: 起苑西里	天津站
50路: 天津站	动物园	640路: 黄岩路	中心
51路: 万新村	华苑小区	641路: 津围公路	利民道
52路: 西站	华苑小区	646路: 津围公路	中山门新村
57路: 中心公园	十八局	646路: 津围公路	康桥里
58路: 湖北路	台安道	650路: 天津站	华苑小区
59路: 引河桥	台安道	651路: 南市食品街	塘沽
91路: 中心站	中山门新村	653路: 本溪路	万新村东
92路: 中心站	双水里	657路: 平津战役纪念馆	酒水道
93路: 中心站	王顶堤	658路: 瑞亨小区	体院北
94路: 中心站	王顶堤	659路: 金钢桥	大港

天津城市扩展图



天津简介

天津，首都的门户，中国北方最大的海港城市，中央直辖市，华北地带的经济中心。在环渤海经济圈中，天津重点工业部门有石油化工、海洋化工、纺织、机械、冶金、汽车、电子、轻工等门类，不少大型企业在全国占有重要地位。城市布局以海河为中枢线，以滨海地区工业带为发展方向。市区大致以中环线为界分为中心区和外围区。主要商业街区有和平路、滨江道等。著名大商场有劝业场、百货大楼、五和商场。特色商品街有古文化街、全街、回民食品街。高校有南开大学、天津大学、天津医科大学等著名院校。名优特产有小站稻米、天津鸭梨、手工地毯、杨柳青木版年画、泥人张彩塑、大漆镶家具等。

本市交通：天津新港为我国最大的人工港口，沿海海运和远洋航运运输发达，为华北地区最大的出入海通道。铁路有京哈、京沪两大干线交会于此，境内还有津蓟、津灞、京秦诸线和津塘支线。公路有103、104、112、205等国道在市区附近汇集，京津塘高速公路为我国最早建成的高速公路之一。航空港有民航航班起降，交通十分方便。



塘沽区

塘沽为“津门屏障”，位于天津市东，渤海西岸。明代为抗倭曾筑垒设防，清咸丰时又因海疆多警而增设海口六营，于大沽口南北两岸筑炮台五座，以“威、镇、海、门、高”五字命名，并有25座小炮台作护卫。地势险峻、易守难攻。1910年，英、美、俄、意、日等八国联军逼迫清廷签订《辛丑条约》，拆毁大沽炮台及北京至海的各炮台，唯南岸“海”字炮台至今保存完好，现为全国重点文物保护单位。



天津特色风味小吃

天津的特色风味小吃很多，这与其以漕运和盐业发展起来的历史大有关系。小吃中最有名气的当数狗不理包子。名称来源于创始人人生性木讷，人称狗不理。但此君做的包子馅料品种丰富，皮薄味鲜，誉满华北。当时手握兵权的袁世凯，将此公所做的包子送与慈禧太后享用，由此名声大振。

其他较有声望的风味小吃还有：桂发祥大麻花、耳朵眼炸糕、芝兰斋糕点、果仁张、明顺斋烧饼、猫不闻速冻水饺、桂花红豆粥、大福来锅巴菜、李公楼棒槌果子等。做工精细、风味独到、极富特色。



盘山

盘山位于天津市以西140千米处，历史上曾称徐无山、四正山、盘龙山，并享有“京东第一山”的美誉。该山为燕山余脉，以“三盘”、“五峰”、“八石”、“十三塔”、“72奇观”闻名。由“上盘松、中盘石、下盘水”而称“三盘胜景”。山上有乾隆和历代文人墨客的题词，乾隆曾28次游盘山，并有过“早知有盘山，何必下江南”的感叹。



宁园

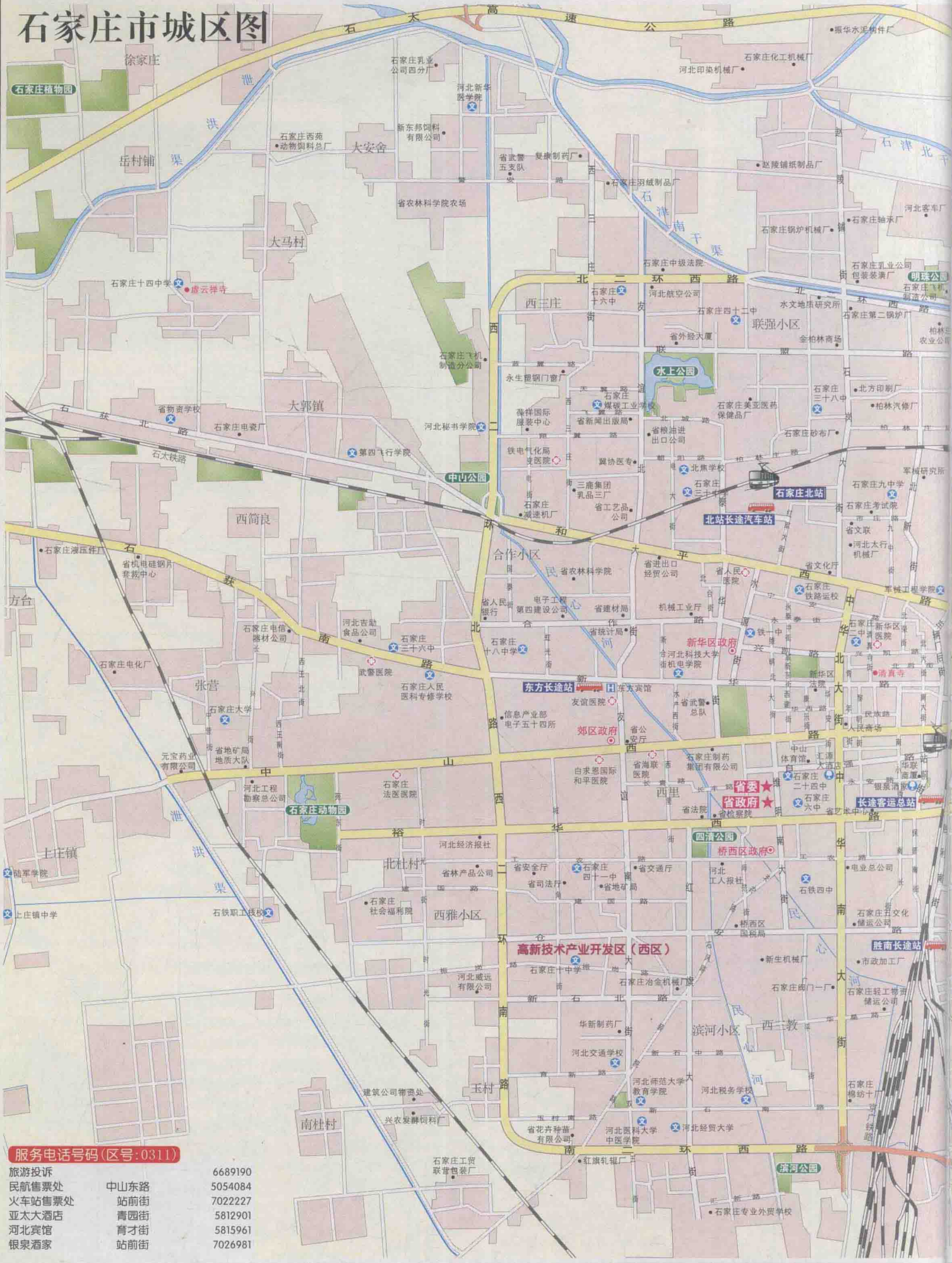
宁园现已扩大为北宁公园，位于天津北站附近，与北站体育场相邻。该园致远塔十分有名，尤其是塔前那对石狮子，狮首高昂，前肢伸直，后腿盘曲，造型清秀，挺拔有力。为金承安二年（公元1197年）潭村石匠张光雕造，距今已800多年，为我国古代少有的石狮精品。



天津市周边

石家庄市城区图

河北省



服务电话号码(区号:0311)

- | | |
|--------|--------------|
| 旅游投诉 | 6689190 |
| 民航售票处 | 中山东路 5054084 |
| 火车站售票处 | 站前街 7022227 |
| 亚太大酒店 | 青园街 5812901 |
| 河北宾馆 | 育才街 5815961 |
| 银泉酒家 | 站前街 7026981 |

月平均气温 (°C)	一月	二月	三月	四月	五月	六月	七月	八月	九月	十月	十一月	十二月	全年
	-3.1	-0.6	6.3	14.5	21.0	25.6	26.7	25.1	20.3	13.7	5.5	-1.0	12.8