


ZHONGGUO LUYOU DITUCE

中国旅游地图册

一图在手 行路不愁



- 分省旅游交通图、旅游景点图、重点旅游城市图
- 各省、区、直辖市旅游特点、黄金旅游点、旅游热线
- 旅游点交通住宿、休闲购物、特产美食

背上行囊、带上地图、让我们去旅行
旅行是生命中的一道风景线



河南地图出版社

Zhongguo Lüyu Ditu Zhongguo Lüyu Ditu 中国旅游地图册



中国旅游地图册

Zhongguo
Lüyou 
Ditu



导游中国

湖南地图出版社

图书在版编目 (CIP) 数据

中国旅游地图册 / 湖南地图出版社编. —长沙: 湖南
地图出版社, 2002.8 (2007.1重印)

ISBN 978-7-80552-537-2

I. 中… II. 湖… III. 旅游图-中国-地图集
IV. K992.9

中国版本图书馆CIP数据核字 (2006) 第141027号

中国旅游地图册 ● Zhongguo Lüyou Dituca

编 著: 湖南地图出版社

责任编辑: 刘正敏

出版发行: 湖南地图出版社

地 址: 湖南省长沙市韶山中路693号 邮 编: 410007

经 销: 全国各地新华书店

印 刷: 湖南地图出版社印刷厂

开 本: 889 × 1194 1/32

印 张: 11.25

字 数: 100千

版 次: 2008年1月印刷

印 数: 11000

审 图 号: GS (2004) 191号

书 号: ISBN 978-7-80552-537-2/K · 533

定 价: 29.00元

ISBN 978-7-80552-537-2



9 787805 525372

★本图册中国国界线系按照中国地图出版社1989年出版的1:400万《中华人民共和国地形图》编制

Zhongguo Lüyu Dituce Zhongguo Lüyu Dituce



旅游

YOU DITUCE

导游中国

图册说明

- ◎ 本图册的宗旨是利用地图这一形象化的语言，解读全国旅游资源的基本情况，为读者的出行提供方便。
- ◎ 本图册按省级行政单位划分，逐一介绍本区域内的旅游特点、黄金旅游点、旅游热线以及旅游咨询信息等，是一本较为完整、实用的地图旅游工具书。
- ◎ 本图册适宜于旅游爱好者使用。书中的旅游安排为编者提供的建议，供读者参考选择；书中的有关信息，如公交线路、旅游票价、联系电话等请读者注意当地的随时变化，书中所列，仅供参考。
- ◎ 本图册实效性很强，热忱欢迎读者提出图册中的不足，不断完善这本地图册，以便为大家提供更好的服务。

——编者

读图指导

◎位置示意图

每个省、自治区、直辖市开篇的右上角都放置了其位置图，标示区域在中国的位置。



◎旅游景点分布图

在介绍各省、自治区、直辖市的旅游特点之后，都附有该地主要旅游景(区)点的分布，在这个图上可以对该地区的旅游资源有一个大概的了解。

中国旅游地图册 ● Zhongguo Lüyu Dituca



中国旅游地图册

Zhongguo

Lüyu ●
Dituca



目录

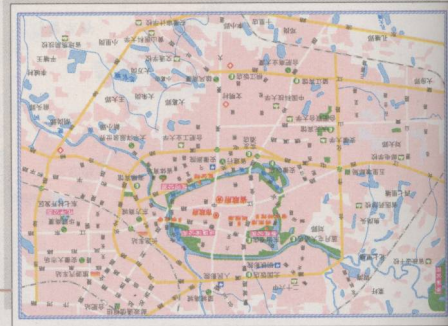
- 中国政区·····2—3
- 中国公路交通·····4—5
- 中国风景名胜·····6—7



北京市	8-19	湖南省	198-211
天津市	20-25	广东省	212-223
河北省	26-35	广西壮族自治区	224-237
山西省	36-47	海南省	238-247
内蒙古自治区	48-55	重庆市	248-257
辽宁省	56-67	四川省	258-275
吉林省	68-79	贵州省	276-285
黑龙江省	80-91	云南省	286-297
上海市	92-103	西藏自治区	298-303
江苏省	104-113	陕西省	304-313
浙江省	114-123	甘肃省	314-321
安徽省	124-137	青海省	322-329
福建省	138-149	宁夏回族自治区	330-333
江西省	150-163	新疆维吾尔自治区	334-341
山东省	164-177	香港特别行政区	
河南省	178-187	澳门特别行政区	342-349
湖北省	188-197	台湾省	350-353

◎城市图

过境道路		医院	
地铁		体育场	
轻轨铁路		影剧院	
城墙		旅游景点	
省政府		长途汽车站	
市政府		学校	
宾馆		立交桥	
餐馆		山峰	
银行		桥梁	



◎旅游景区(点)图

长陵		塔	
索道		寺庙、祠、庵	
景区道路		泉	
山峰		岩溶洞	
陵墓		旅游景点	
享			



◎省、自治区、直辖市交通图

首都		北京	
省级行政中心		太原市	
地级行政中心		晋中市	
州、地区、盟行政中心		太原市	
县级行政中心		平遥	
村镇		次渠	
山峰及高程		1290 ▲ 砂峰山	
机场			
国道、编号及里程		109 151	
在建铁路			
铁路			
在建高速公路			
高速公路			
特别行政区划			
省、自治区、直辖市界			
未定国界			
国界			





中国政区



全国行政区划统计表

4直辖市 23省 5自治区 特别行政区	简称	地级		县级					
		市	地区	市	县	自治县	市辖区	其他	
北京市	京			2			16		
天津市	津			3			15		
河北省	冀	11		22	108	6	36		
山西省	晋	11		11	85		23		
内蒙古自治区	内 蒙 古	9		3	11	17	49	3	
辽宁省	辽	14		17	19	8	56		
吉林省	吉	8	1	20	17	3	20		
黑龙江省	黑	12	1	18	45	1	64		
上海市	沪			1			18		
江苏省	苏	13		27	25		54		
浙江省	浙	11		22	35	1	32		
安徽省	皖	17		5	56		44		
福建省	闽	9		14	45		26		
江西省	赣	11		10	70		19		
山东省	鲁	17		31	60		49		
河南省	豫	17		21	88		50		
湖北省	鄂	12	1	24	37	2	38	林 区 1	
湖南省	湘	13	1	16	65	7	34		
广东省	粤	21		23	41	3	54		
广西壮族自治区	桂	14		7	56	12	34		
海南省	琼	2		6	4	6	4		
重庆市	渝			17	4		19		
四川省	川 蜀	18	3	14	120	4	43		
贵州省	黔 贵	4	3	2	9	56	11	10 特 区 2	
云南省	滇 云	8	8	9	79	29	12		
西藏自治区	藏	1	6	1	71		1		
陕西省	陕 秦	10		3	80		24		
甘肃省	甘 陇	12	2	4	58	7	17		
青海省	青	1	6	1	2	30	7	4	
宁夏回族自治区	宁	5		2	11		8		
新疆维吾尔自治区	新	5	7	19	62	6	11		
香港特别行政区	港								
澳门特别行政区	澳								
台湾省 注：台湾省的行政区域资料暂缺	台								
合计		283	30	17	3	368	1463	1749	3
				333			2860		




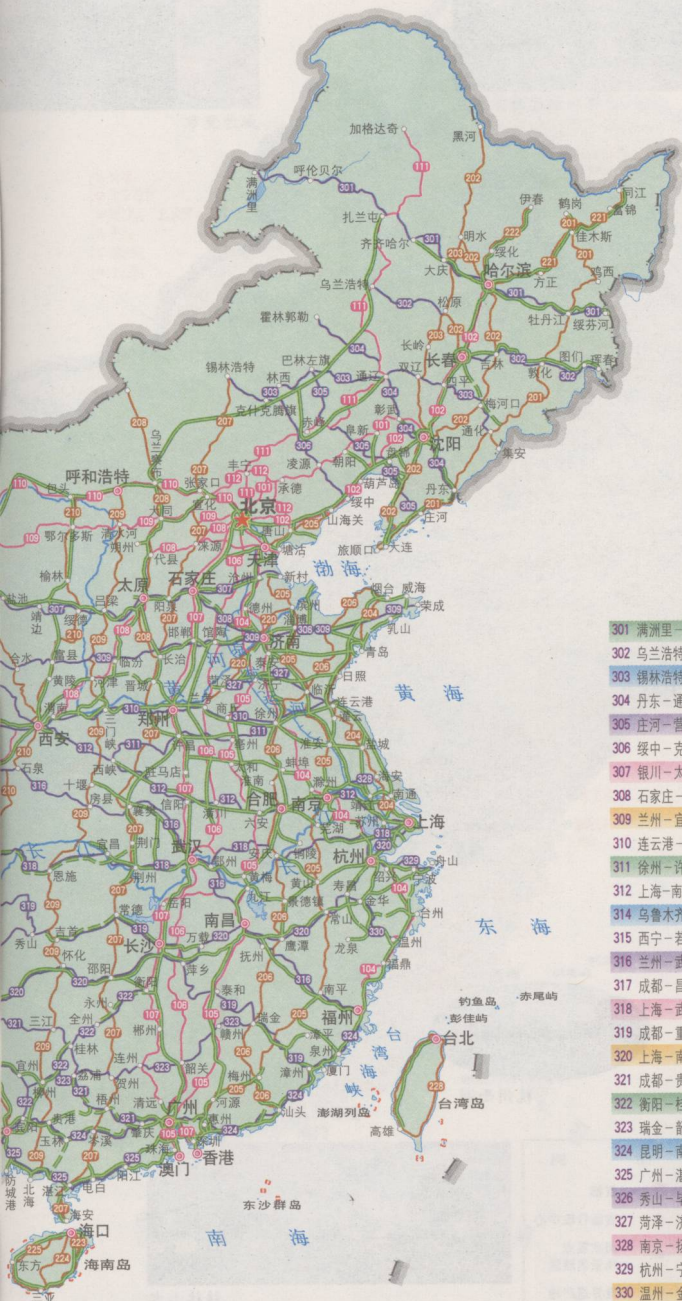


中国公路交通

国道概况

- 101 北京-承德-阜新-沈阳 879千米
- 102 北京-锦州-沈阳-长春-哈尔滨 1250千米
- 103 北京-天津-塘沽 149千米
- 104 北京-济南-徐州-南京-福州 2338千米
- 105 北京-德州-南昌-广州-珠海 2644千米
- 106 北京-濮阳-黄冈-广州 2516千米
- 107 北京-郑州-武汉-广州-深圳 2584千米
- 108 北京-太原-西安-成都-昆明 3316千米
- 109 北京-银川-兰州-西宁-拉萨 3922千米
- 110 北京-呼和浩特-银川 1176千米
- 111 北京-通辽-乌兰浩特-加格达奇 2118千米
- 112 北京环线宣化-唐山-天津-涿源-宣化 1197千米





- 201 鹤岗-佳木斯-牡丹江-大连 1831千米
- 202 黑河-哈尔滨-吉林-沈阳-大连 1724千米
- 203 明水-松原-沈阳 674千米
- 204 烟台-连云港-上海 998千米
- 205 山海关-天津-淄博-南京-南宁-深圳 3004千米
- 206 烟台-徐州-合肥-景德镇-汕头 2311千米
- 207 锡林浩特-张家口-襄樊-常德-梧州-海安 3619千米
- 208 二连浩特-太原-长治 1035千米
- 209 呼和浩特-三门峡-柳州-北海 3325千米
- 210 包头-西安-重庆-贵阳-南宁 3000千米
- 211 银川-西安 693千米
- 212 兰州-广元-重庆 1254千米
- 213 兰州-成都-昆明-景洪-磨憨 2822千米
- 214 西宁-昌都-景洪 3256千米
- 215 红柳园-敦煌-格尔木 632千米
- 216 阿勒泰-乌鲁木齐-巴台台 860千米
- 217 阿勒泰-库车 1070千米
- 218 伊宁-库尔勒-若羌 1093千米
- 219 叶城-狮泉河-拉孜 2241千米
- 220 郑州-济南-滨州 580千米
- 221 哈尔滨-佳木斯-锦镇-同江 634千米
- 222 哈尔滨-伊春 358千米
- 223 海口-万宁-三亚 320千米
- 224 海口-琼中-三亚 296千米
- 225 海口-儋州-三亚 427千米
- 227 西宁-张掖 347千米
- 228 台湾环线
- 301 满洲里-哈尔滨-绥芬河 1637千米
- 302 乌兰浩特-长春-吉林-图们 968千米
- 303 锡林浩特-通辽-四平-集安 1224千米
- 304 丹东-通辽-霍林郭勒 877千米
- 305 庄河-营口-北票-林西 792千米
- 306 绥中-克什克腾 533千米
- 307 银川-太原-石家庄-新村 1307千米
- 308 石家庄-济南-青岛 724千米
- 309 兰州-宜川-临汾-济南-荣成 2270千米
- 310 连云港-徐州-郑州-西安-天水 1522千米
- 311 徐州-许昌-西峡 739千米
- 312 上海-南京-合肥-西安-兰州-乌鲁木齐-库尔果斯 4736千米
- 314 乌鲁木齐-库车-红其拉甫 1851千米
- 315 西宁-若羌-和田-喀什 2362千米
- 316 兰州-武汉-南昌-福州 2620千米
- 317 成都-昌都-那曲 1985千米
- 318 上海-武汉-成都-拉萨-喜拉木-樟木 5385千米
- 319 成都-重庆-长沙-厦门 2825千米
- 320 上海-南昌-昆明-瑞丽 3589千米
- 321 成都-贵阳-桂林-广州 2177千米
- 322 衡阳-桂林-南宁-凭祥-友谊关 1027千米
- 323 瑞金-韶关-柳州-临沧 2891千米
- 324 昆明-南宁-广州-福州 2645千米
- 325 广州-湛江-南宁 853千米
- 326 秀山-毕节-个旧-河口 1550千米
- 327 菏泽-济宁-连云港 417千米
- 328 南京-扬州-海安 204千米
- 329 杭州-宁波-普陀 307千米
- 330 温州-金华-寿昌 317千米





万里长城



北京故宫


- 长城
- 北京故宫
- 周口店“北京猿人”遗址
- 天坛
- 颐和园
- 十三陵



西安秦始皇陵兵马俑



安徽黄山



台湾日月潭



苏州园林

比例尺
1 : 1 500 000

北京市旅游特点

■北京是我国的首都，作为全国的政治、经济、文化中心，人们常把北京看作整个中国的缩影。旅游也不例外，很多旅游景

点在其他地方是无法看到的，所以到了北京一定要去看看天安门城楼、人民大会堂、中国国家博物馆、中国军事博物馆、毛主席纪念堂、中南海……

■北京是我国著名的古都，皇家遗址甚多（其



中很多已被列为国家重点保护文物或开发为国家重点风景名胜(区)——布局严谨的故宫、端庄神圣的天坛、历经沧桑的圆明园、湖光山色的颐和园、极尽园林精华的恭王府，还有北海、雍和宫、景山、十三陵……

■北京是我国著名的历史文化名城，拥有丰富的和珍贵的名胜古迹和历史文物。周口店猿人遗址已被列入《世界文化遗产》目名录，万里长城被誉为世界第八大奇迹，大钟寺里重达46500余千克的永乐大钟履行着撞响新年钟声的责任，另外前门、法源寺、碧云寺、卧佛寺、白云观、八大处、潭柘寺、居庸关、卢沟桥等无一不是有着悠久的历史 and 动人的传说。

■北京是现代的。

除了名胜古迹外，北京还有现代化的亚运村、国际高尔夫球场、游乐园、海底世界、世界公园等供你休闲度假。

■北京的自然景观也不少，且品位不低，不信就到香山、龙庆峡、十渡去看看。

■北京的民俗风情在这个现代化的大都市里也构成了一道亮丽的风景线：胡同、四合院、大栅栏、琉璃厂等处体现着京味文化。

北京市黄金旅游点

北京名胜古迹众多，全方位游览需要的时间太多，一般出差和旅游只可择要参观。北京市1986年经民主投票选出的北京十六景是(以得票多少为序)：天安门广场、故宫、八达岭长城、北海、颐和园、天坛、香山、十渡、周口店北京猿人遗址、龙庆峡、大钟寺、白龙潭、明十三陵、卢沟桥、慕田峪长城、大观园。这些景点基本上涵盖了北京旅游的精华，本篇将择要介绍部分景点。当然，以北京之大，旅游资源之丰富，即使偏爱历史、偏爱古迹、偏爱现代游乐的游客也会在北京找到适合自己口味的好去处。

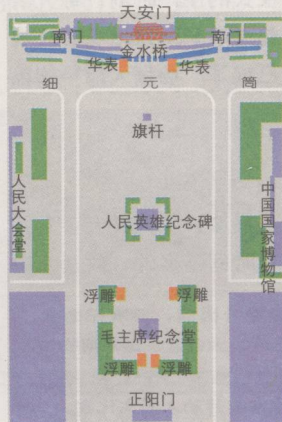
1. 天安门、天安门广场

金碧辉煌、庄严雄伟的天安门城楼原

是明清皇
宫紫禁城
(故宫)

的正门，
最早叫承
天门，

建于明永乐年间，到清朝经改造后定名“天安门”。



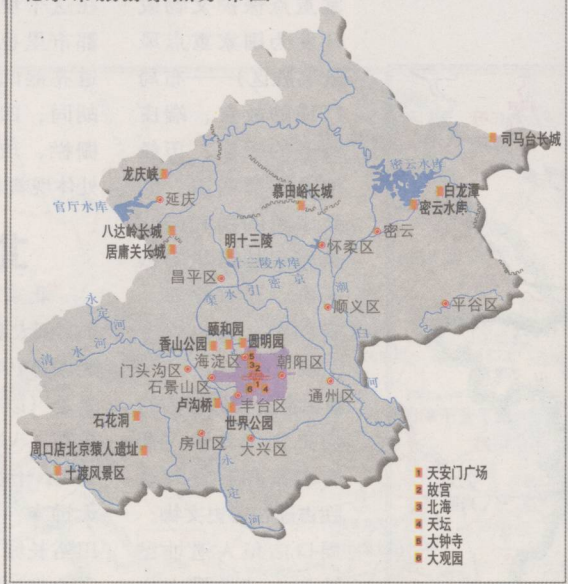
天安门广场



1949年10月1日开国大典后，天安门成为新中国、新北京的象征。城楼总高34.7米，有五个对称的拱形门洞，东西两侧有为大典修造的观礼台和草坛、草坪，城楼前面有五座玉雕栏的金水桥，桥外有左右对称的华表和威武雄狮。大气磅礴的城楼是中国古建筑的典范。

天安门广场是世界上最大的城市广场，东西宽500余米，南北长880余米，方圆约44万平方米。初到北京的游人几乎都是首先来到这里。无论你从哪个方向进入广场，你都会被那磅礴的气势所感染：威严的华表、雄伟的天安门城楼、美丽的金水桥、神圣的紫禁城、庄严的人民大会堂、肃穆的人民英雄纪念碑、庄重的毛主席纪念堂，还有那保存和记录着中国发展史的中国国家博物馆。看到北京人悠闲地在广场漫步，放飞形状各异的风筝，你又会体会到厚重的天安门广场的另一面——鲜活。而清晨和日落时分是广场举行升降国旗仪式的庄严时刻，每天清晨都有不少游客起大早专程到此观看壮观的升旗仪式，这已成了广场每天最早的风采。

北京市旅游景点分布图



国国家博物馆都需慢慢品味（只对博物馆感兴趣的游客），所以广场周边可安排二日游。

旅游交通、票价、电话

- ◆ **交通：** 乘地铁或1、4、17、20、52、802、特1等路车可达
- ◆ **票价：** 劳动人民文化宫 2元 学生 1元
毛主席纪念堂 凭证件领票
开放时间：周一、三、五全天开放，周二、四、六上午开放
- ◆ **电话：** 010-65124970 65132277

旅游日程

10 广场周边景点很多，除人民大会堂、毛主席纪念堂所花时间不多外，故宫、中

二日 游	第一天	清晨看升国旗，参观纪念堂、纪念碑、大会堂、国家博物馆。
	第二天	游故宫及劳动人民文化宫。

2. 故宫

故宫又名紫禁城。始建于明永乐四年（公元1406年），为明清两朝皇宫。东西宽753米，南北长961米，占地约72万平方米。四周宫墙高约10米，长逾3千米。宫内房屋9000余间，达15万多平方米，是世界上现存最大、最完整的古建筑群。整个