

辽宁省
交通建设
二十周年纪念册

沈阳



辽宁人民出版社



三 四



三 四

辽宁省
工业交通族控
地图册

龙正山

(沈阳)

主 编 刘继梧 赵洪甲
副主编 张惠娟 张景和
韩世纪 季力加
药 蔚

辽宁人民出版社

1995年·沈阳

图书在版编目(CIP)数据

辽宁省工商交通旅游地图册:沈阳/顾维信,赵洪甲主
编. —沈阳:辽宁人民出版社,1995. 11

ISBN 7-205-03515-5

I. 辽… II. ①顾… ②赵… III. ①旅游图-中国-辽宁
②旅游图-中国-沈阳 IV. K992.931

中国版本图书馆 CIP 数据核字(95)第 19706 号

辽宁人民出版社出版发行
(沈阳市和平区北一马路 108 号 邮政编码 110001)
辽宁地矿测绘院印刷厂印刷

开本:787×1092 1/16 字数:250000 印张:17
印数:1—10000
1995 年 11 月第 1 版 1995 年 11 月第 1 次印刷

责任编辑:杨 惠 版式设计:王珏菲
封面设计:李国盛 责任校对:张 杨
采页设计:杨 惠

定价:88.00 元



自动电话通达区号

沈阳市	024	普兰店	0411
辽中	024	瓦房店	0411
新民	024	庄河	0411
法库	024	长海	0411
康平	024	丹东市	0415
铁岭市	0410	凤城	0415
开原	0410	宽甸	0415
西丰	0410	东港	0415
昌图	0410	辽阳市	0419
铁岭	0410	辽阳	0419
铁法	0410	灯塔	0419
抚顺市	0413	盘锦市	0427
抚顺	0413	盘山	0427
新宾	0413	大洼	0427
清原	0413	葫芦岛市	0429
营口市	0417	兴城	0429
大石桥	0417	绥中	0429
盖州	0417	建昌	0429
朝阳市	0421	阜新市	0418
北票	0421	阜新	0418
喀左	0421	彰武	0418
建平	0421	锦州市	0416
凌源	0421	凌海	0416
朝阳	0421	义县	0416
本溪市	0414	北宁	0416
本溪	0414	黑山	0416
桓仁	0414	鞍山市	0412
大连市	0411	台安	0412
金州	0411	海城	0412
		岫岩	0412

图例

- ⊙ 省人民政府驻地
- ⊙ 地级市人民政府驻地
- ⊙ 县级人民政府驻地
- 一般居民地
- · — · — 国界
- · — · — 省界
- · — · — 地级市界
- · · · · 县(市)级界
- — — — 铁路
- — — — 高速公路
- — — — 公路
- — — — 海岸线、河流、水渠





中国北方航空公司航线示意图



— 国际航线 — 国内航线 — 地区航线

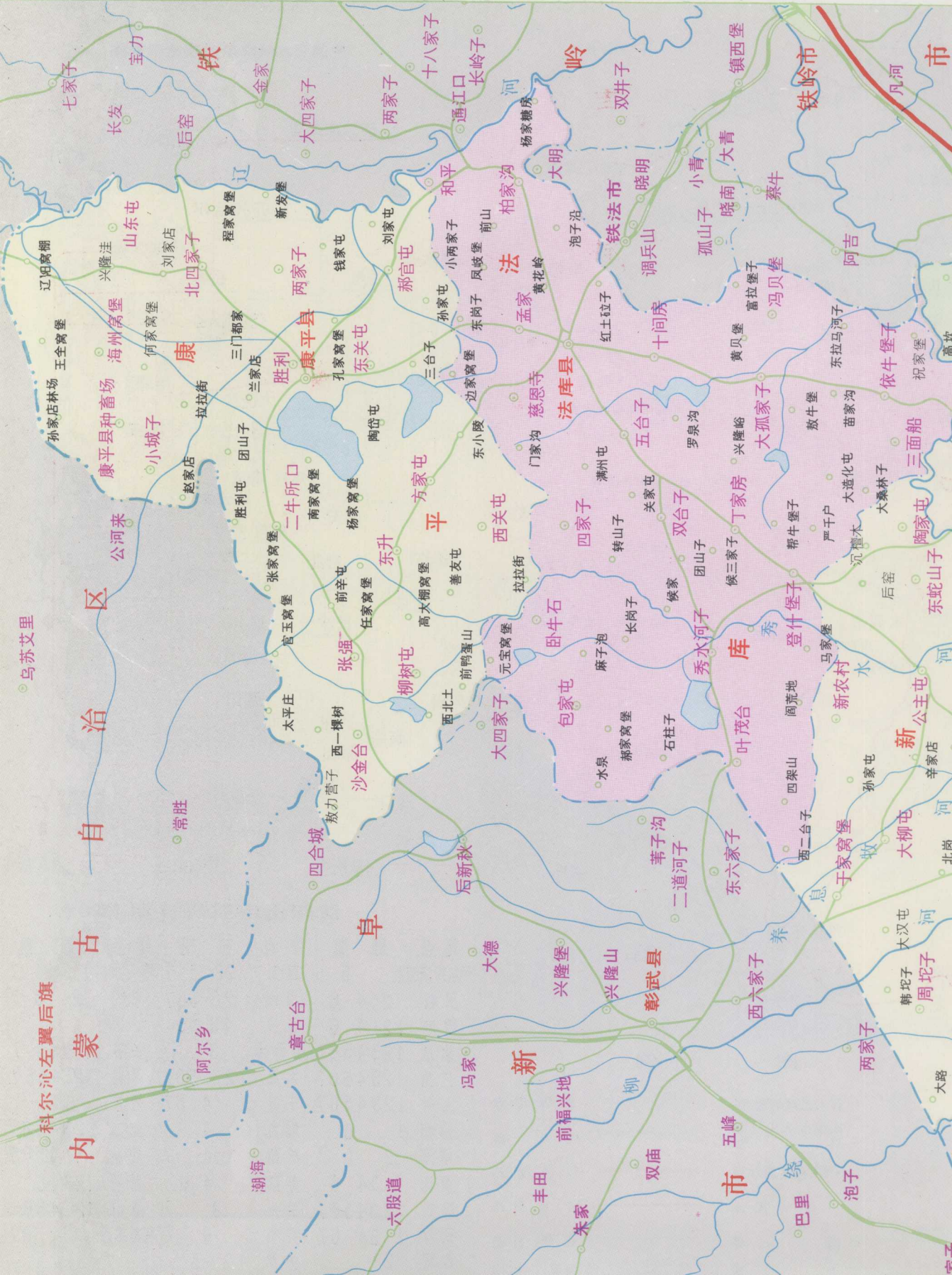
沈阳出港航班日期(仅供参考)

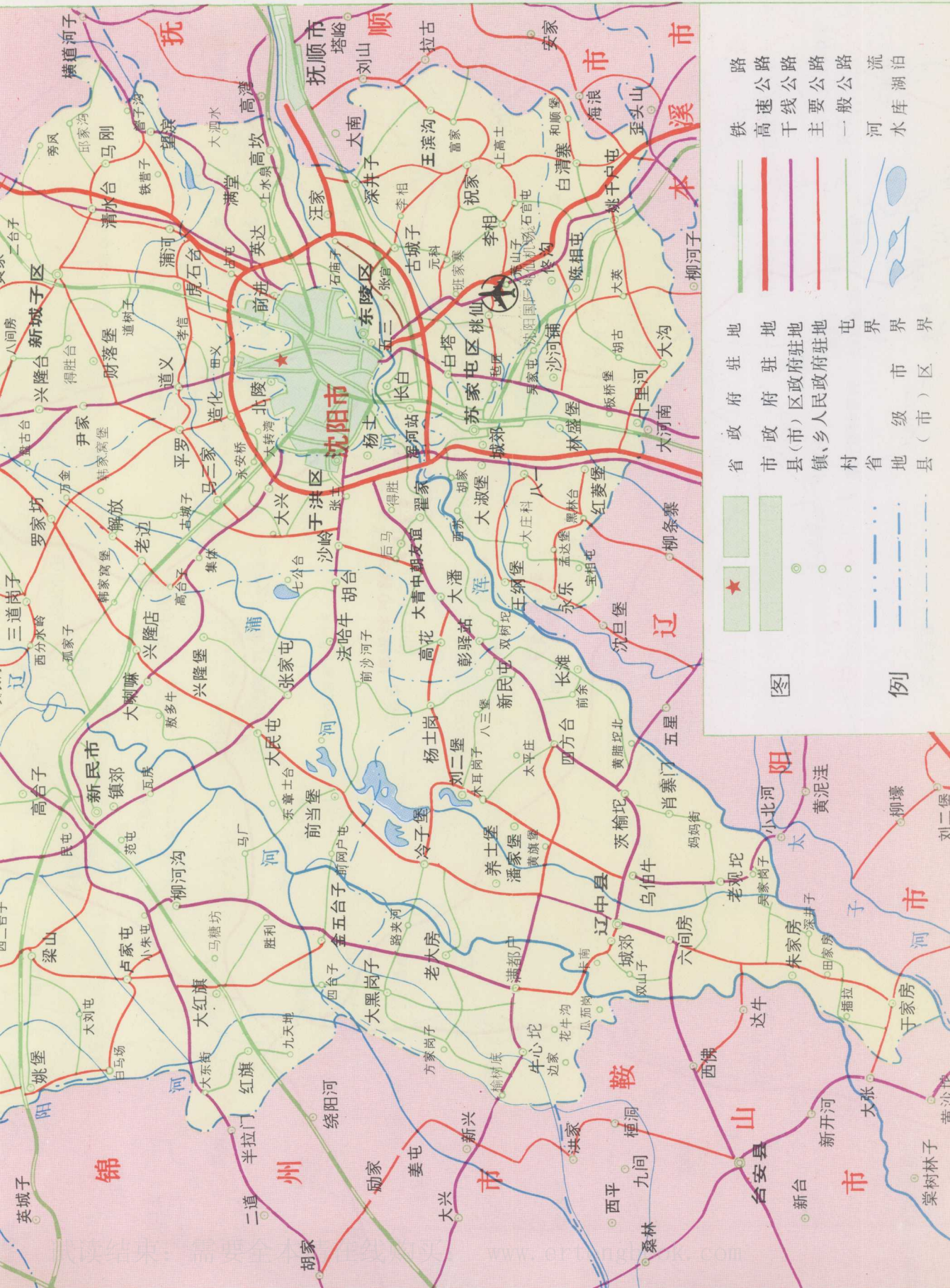
终点	班期	终点	班期	终点	班期
伊尔库茨克	1 5	西安	23 5 7	哈尔滨	1 5 7
汉城	2 4 6	温州	23 5 6 7	郑州	2 5 7
香港	12 4 6	长沙	23 5 6	济南	7
北京	1234567	连云港	3	长春	1 3 4 5 7
广州	1234567	大连	123 5 6	深圳	1234567
上海	1234567	宁波	4 6 7	丹东	4
福州	1 5	烟台	4	海口	234567
南京	2 5 7	杭州	4 7	汕头	4 5 7
重庆	1 3 4 6	青岛	1 4 6	昆明	12345
延吉	1234567	兰州	3 7	厦门	12 4 5 6
武汉	1 3 4 6 7	常州	4 7	乌鲁木齐	3 6 7
合肥	2	天津	12 5		

图例

- 省人民政府驻地
- 地级市人民政府驻地
- 县级人民政府驻地
- 一般居民地
- 国界
- 省界
- 地级市界
- 铁路
- 高速公路
- 国家级公路
- 省级公路
- 河流、水库

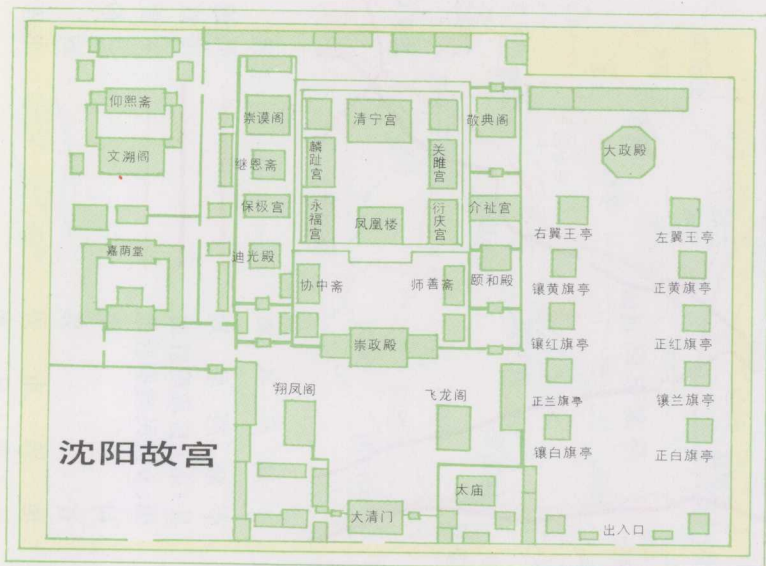
沈阳市政区





图例

	省
	市
	县(市)
	镇
	村
	省界
	地界
	县界
	市界
	区界
	乡界
	屯界
	驻地
	政府驻地
	区政府驻地
	镇人民政府驻地
	驻地
	地
	铁路
	高速公路
	干线公路
	主要公路
	一般公路
	河流
	湖泊
	水库

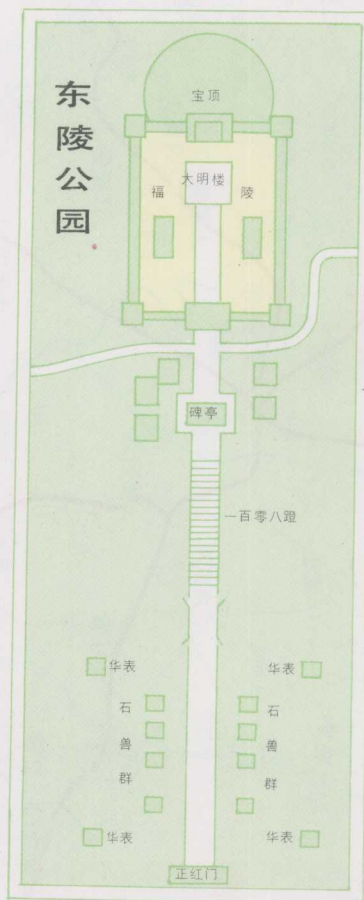
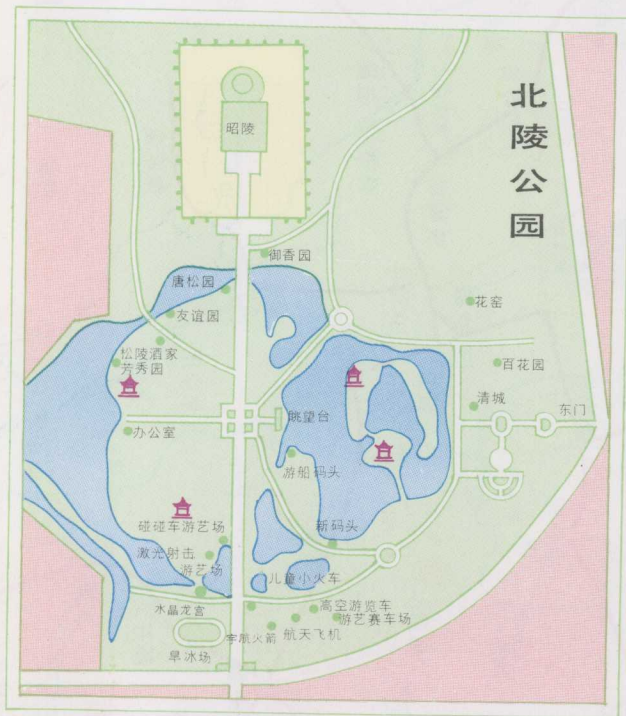


故宫位于旧城中心,是清入关前努尔哈赤和皇太极两代皇帝的宫殿。始建于1625年。乾隆、嘉庆时又有较大增建。现已辟为博物馆。

故宫中部以崇政殿为主体,由凤凰楼、清宁宫等组成大内宫阙。东部以大政殿为主体,殿前左右有小殿十座,称十王亭,是皇帝举行大典和议政的地方。西部以文溯阁为主体,专为贮藏《四库全书》而建。



北陵本名昭陵,位于市区北部,是清太宗皇太极的陵墓。距今有三百多年历史。昭陵由方城中的隆恩殿及配殿构成主体,北部为埋葬皇太极和后妃的月牙形宝城和“宝顶”。整个建筑结构严整,雄伟壮观,独具特色。其规模居关外三陵之首。现已辟为全市最大的公园,成为著名风景区。



东陵本名福陵,位于沈阳东郊,是清太祖努尔哈赤的陵墓。距今三百六十多年。陵园南向,由南至北地势渐高。入正红门,过甬道,登“一百零八蹬”台阶,过石桥便是碑楼,内立“大清福陵神功圣德碑”。北为方城,城中隆恩殿是祭祀和供奉的主殿。城北为“宝顶”。东陵山水相宜,气势宏伟,风格独特。

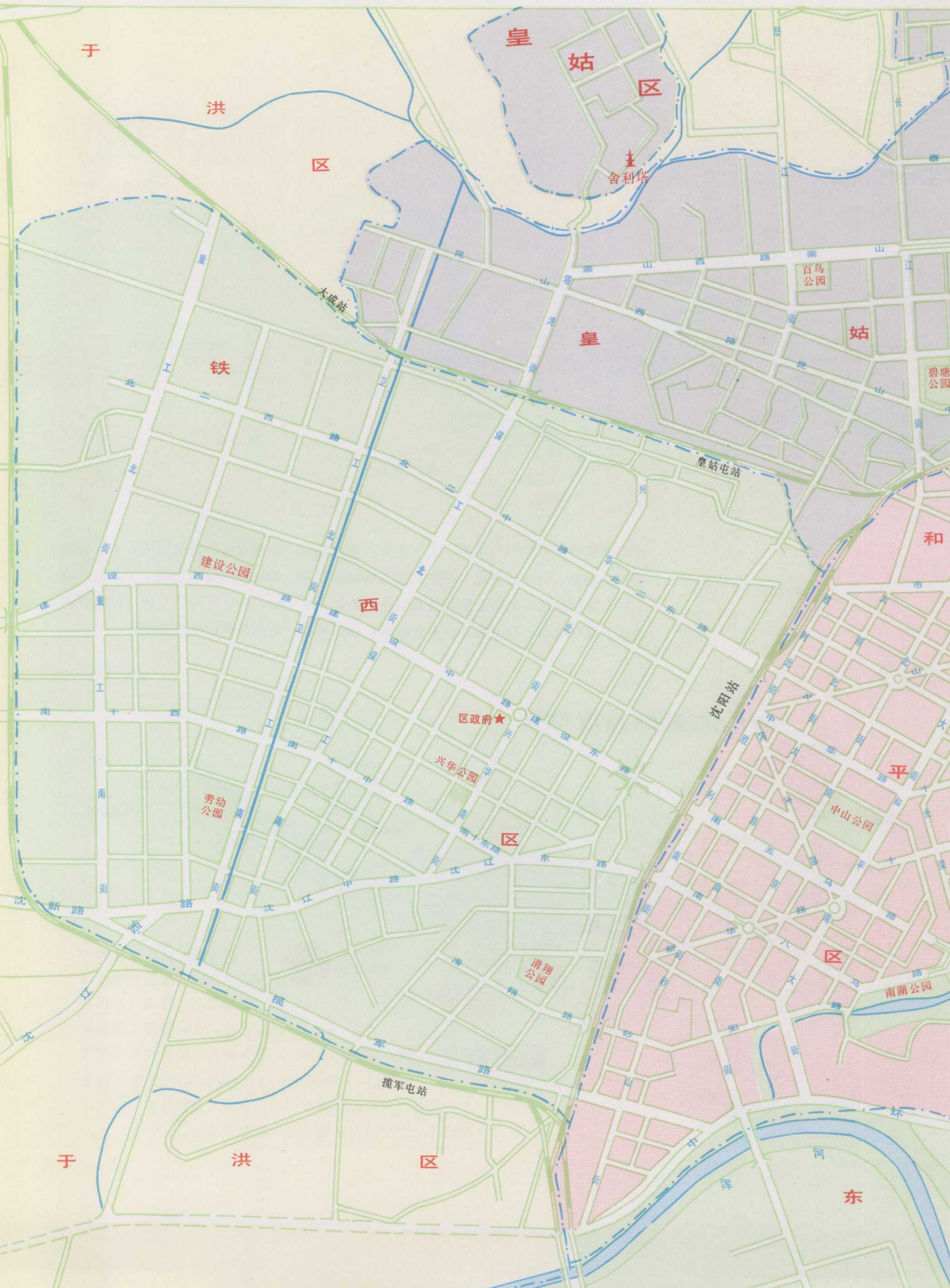


▲南运河带状公园兴建于一九八四年，东西走向，横穿市区，把沈阳的大东、动物园、万柳塘、青年、鲁迅、南湖六座公园连结起来，蜿蜒十四点五公里。沿河还建有十八个游园景点，风格迥异，各具特色，融水、绿、园、路、街景为一体，形成清水常流、绿树成荫、景点相连、繁花似锦、曲径幽通、景色秀丽的绿色长廊。



辉山系长白山余脉的哈达山脉，景区围绕着秀湖而组成，景观极多。辉山为景区内群山之首，松树挺拔，交相辉映，冬日雪压青松，蔚为壮观。棋盘山隔水与辉山相望，山势险峻，怪石嶙峋。山巅处原有高3米、长宽约10米的石棋盘一块，上刻“相棋注玮”四字。相传古代曾有仙人在此对弈，故称棋盘山。

7 沈阳市区



皇姑区

舍利塔

洪

区

铁

皇

姑

百鸟公园

碧塘公园

和

建设公园

西

皇姑站

沈阳站

区政府★

兴华公园

平

中山公园

劳动公园

区

区

南湖公园

滑翔公园

揽军站

于

洪

区

东

