



ZHONGGUODITUCE

中国地图册

1K992

地图出版社

K992

7 中国地图册

R.

12.923

X.3

# 目次

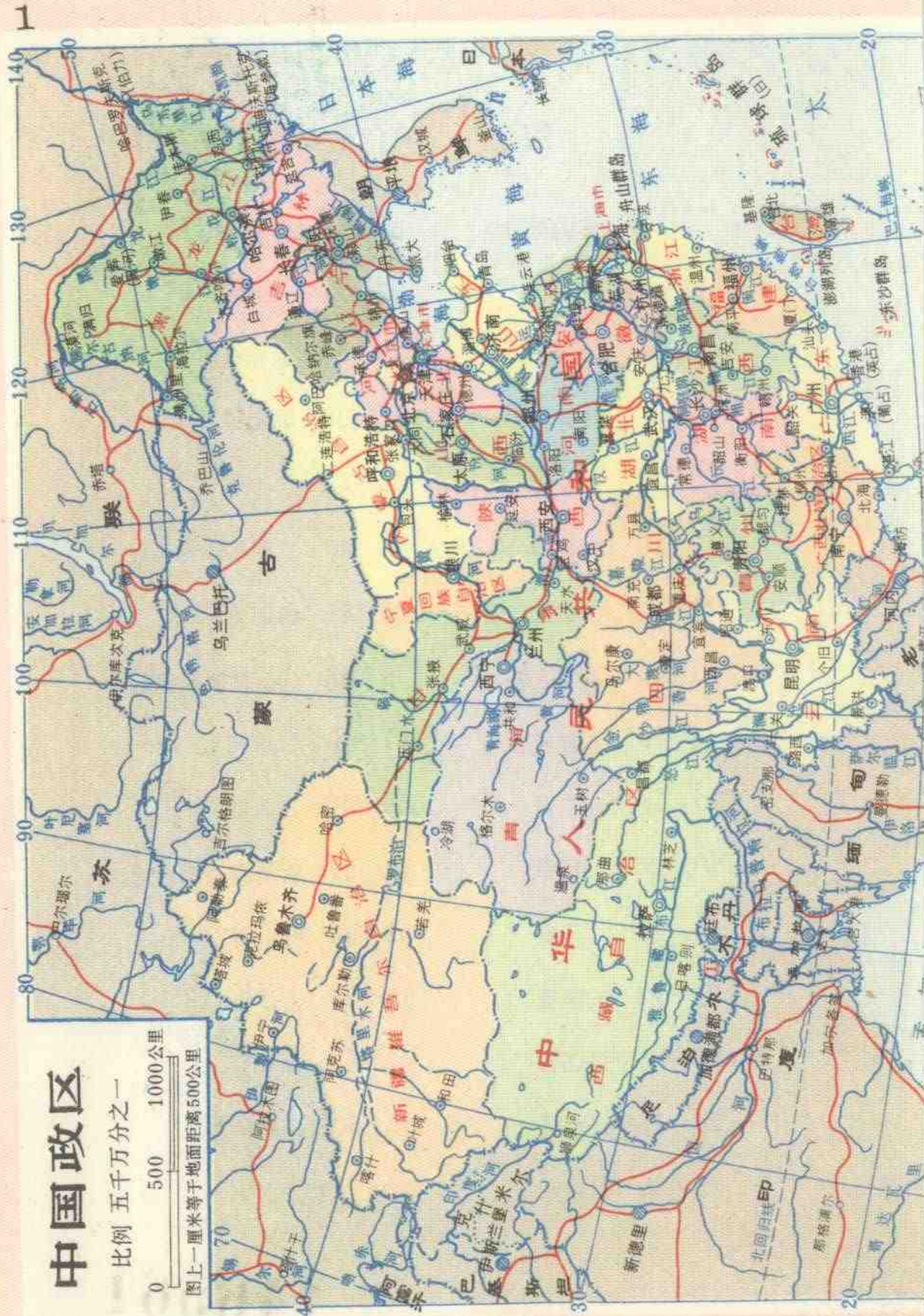
1-2	中国政区	31-32	台湾省
3-4	北京市	33-34	河南省
5	上海市	35-36	湖北省
6	天津市	37-38	湖南省
7-8	河北省	39-40	广东省
9-10	山西省	41-42	广西壮族自治区
11-12	内蒙古自治区	43-44	陕西省
13-14	黑龙江省	45-46	宁夏回族自治区
15-16	吉林省	47-48	甘肃省
17-18	辽宁省	49-50	青海省
19-20	山东省	51-52	新疆维吾尔自治区
21-22	江苏省	53-54	四川省
23-24	安徽省	55-56	贵州省
25-26	浙江省	57-58	云南省
27-28	江西省	59-60	西藏自治区
29-30	福建省		

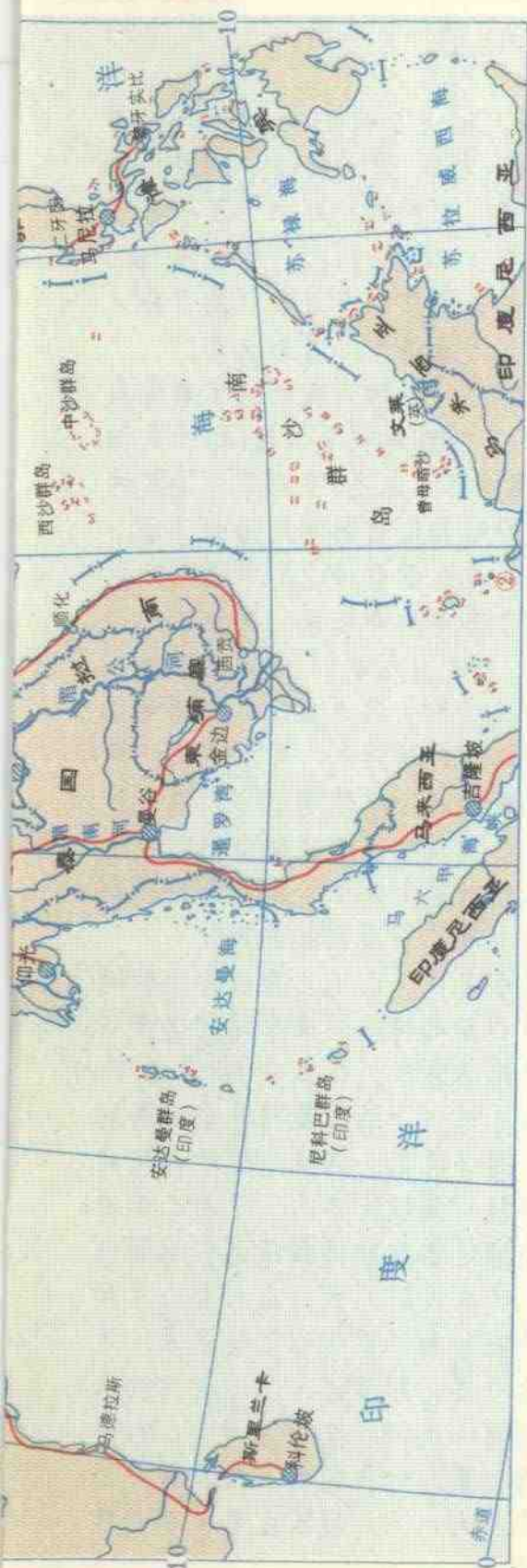
# 中国政区

比例 五千万分之一

0 500 1000公里

图上一厘米等于地面距离500公里





全国行政区划统计表 (截至1972年12月31日止)

省、自治区、直辖市	地级行政区	合 计			
		22	5	3	211
北京市	9	10	7	7	174
上海市	10	10	7	7	1
天津市		10	7	7	29
河北省	9	10	7	7	7
山西省	7	7	7	7	
内蒙古自治区		7	7	7	
辽宁省	4	7	7	7	
吉林省	3	7	7	7	
黑龙江省	8	7	7	7	
内蒙古自治区		7	7	7	
山东省	9	7	7	7	
江苏省	7	7	7	7	
安徽省	9	7	7	7	
浙江省	8	7	7	7	
江西省	6	7	7	7	
福建省	7	7	7	7	
台湾省	(待解放)				
河南省	10	7	7	7	
湖北省	8	7	7	7	
湖南省	9	7	7	7	
广东省	7	7	7	7	
广西壮族自治区	8	7	7	7	
陕西省	7	7	7	7	
宁夏回族自治区	3	7	7	7	
甘肃省	8	7	7	7	
青海省		7	7	7	
新疆维吾尔自治区	6	7	7	7	
四川省	12	7	7	7	
贵州省	6	7	7	7	
云南省	7	7	7	7	
西藏自治区	5	7	7	7	
合 计					2011
					56
					53
					3
					1

## 中 国 政 区

**概况** 我国位于亚洲东部,太平洋的西岸。陆上与朝鲜、越南、老挝、缅甸、印度、不丹、锡金、尼泊尔、巴基斯坦、阿富汗、苏联、蒙古接壤。隔海与日本、菲律宾、马来西亚、印度尼西亚及文莱相望。面积约九百六十万平方公里。人口七亿多。我国是统一的多民族国家,有汉、蒙古、回、藏、维吾尔、苗、彝、壮、布依、朝鲜、满、高山等五十多个民族,其中汉族约占总人口的百分之九十四。全国共有二十二个省、五个自治区、三个直辖市。首都北京。

我国是世界上经济、文化发展最早的国家之一。劳动人民创造了素称发达的农业、手工业和丰富的文化典籍。一八四〇年鸦片战争以后,由于帝国主义的入侵,使我国逐渐沦为半殖民地半封建社会。但是,富有革命传统的我国各族人民从来没有停止过反对帝国主义侵略和反对封建统治的斗争。一九二一年七月一日,我国人民的伟大领袖毛主席亲自缔造的中国共产党光荣诞生。中国共产党领导全国人民经过二十多年革命斗争,推翻了帝国主义、封建主义、官僚资本主义的反动统治。一九四九年十月一日,中华人民共和国庄严宣告成立。建国以来,全国人民在毛主席为首的党中央英明领导下,不断取得社会主义革命和社会主义建设的新胜利,夺取了无产阶级文化大革命的伟大胜利,正在坚持无产阶级专政下的继续革命,满怀信心地争取更大的胜利。在国际上,一九七一年我国恢复了在联合国的合法权利。至一九七三年十二月底为止,我国已同世界上九十多个国家和地区建立了外交关系,同一百五十多个国家和地区发展了贸易友好往来。

**自然环境** 我国地势西高东低,地形复杂多样。山地、丘陵和比较崎岖的高原合占全国面积的三分之二。由国境西端的帕米尔高原延伸出许多高大的山脉,向东逐渐降低,构成了我国地形的骨架。按高度的明显变化,地势可以分为三级阶梯:西南部海拔四千米以上的青藏高原是最高的一级,珠穆朗玛峰海拔八千八百八十二米,是世界第一高峰,位于青藏高原南缘中尼边界上;青藏高原以北以东,下降到海拔大多为一千至二千米的浩瀚高原和盆地,构成了第二级阶梯,新疆吐鲁番盆地最低点在海面以下一百五十四米,是我国陆地上的最低点;大兴安岭、太行山、巫山及云贵高原东缘一线以东,是海拔一千米以下的丘陵和二百米以下的平原,是第三级阶梯。河流多顺地势向东流,分属太平洋、印度洋、北冰洋三大水系,西北部还有广大的内流区。长江是我国第一大河,全长五千八百公里;黄河是第二大河,全长四千八百四十五公里。古代劳动人民开凿的大运河全长一千七百九十四公里,沟通了南北五大水系。我国主要淡水湖有

波阳湖、洞庭湖、洪泽湖、太湖等。最大的咸水湖是青海湖。

我国大部分地区位于北温带和亚热带，由于领土辽阔、地形复杂和各地距海远近差异很大，气候类型多种多样。总的特点是季风影响明显，全国夏季普遍高温，降水集中；冬季南北温差很大。广州和哈尔滨南北两地夏季温差只有摄氏四度左右，而冬季温差在三十度以上。东南部年平均降水量在一千五百毫米以上，主要降在夏季。向西北内陆，夏季风影响逐渐减弱，降水量也逐渐减少，西北内陆年平均降水量不到五十毫米。

我国自然资源丰富，矿物种类多、分布广、储量大，煤、铁、石油、铜、铝、钨、锑、钼、锡、锰、铅、锌、汞等主要矿物储量都居世界前列。铁矿以辽宁的鞍山、湖北的大冶、内蒙古的白云鄂博最著名；最主要的煤炭基地是山西的大同、河北的开滦、辽宁的抚顺和阜新、安徽的淮南和淮北；石油分布较广，玉门、克拉玛依和大庆是著名的石油产地。我国水力蕴藏量丰富，居世界前列。天然森林占全国面积的百分之十。

**经济简况** 我国人民遵循伟大领袖毛主席制订的“**鼓足干劲，力争上游，多快好省地建设社会主义**”的总路线，发扬独立自主、自力更生、艰苦奋斗、勤俭建国的革命精神，贯彻执行“**以农业为基础、工业为主导**”的发展国民经济总方针，取得了社会主义建设的辉煌成就。我国已经成为既无外债、又无内债，初步繁荣昌盛的社会主义国家。农业战线以粮为纲，全面发展。一九七二年，战胜了严重的自然灾害，全国粮食产量约达四千八百亿斤，农林牧副渔五业兴旺。粮食作物，南方以稻米为主，北方多小麦，杂粮主要分布在广大山区；经济作物以棉、麻及油料、糖料作物为主，山区还有桐油、茶油、茶叶、蚕丝、白蜡、药材等多种林副产品。工业战线以钢为纲，建立了鞍山、武汉、包头等大型现代化钢铁联合企业和许多中小型钢铁企业，全国钢产量已在一九四九年的十五万八千吨猛增到一九七二年的二千三百万吨。多种机械制造工业也从无到有地建立起来。采矿、化工、纺织、食品、制糖、卷烟等工业在原料产地普遍建立。地方中小型工业如雨后春笋，蓬勃发展。原子弹和氢弹的连续试验成功和人造地球卫星的上天，集中地标志着我国工业与科学技术正在向前发展。

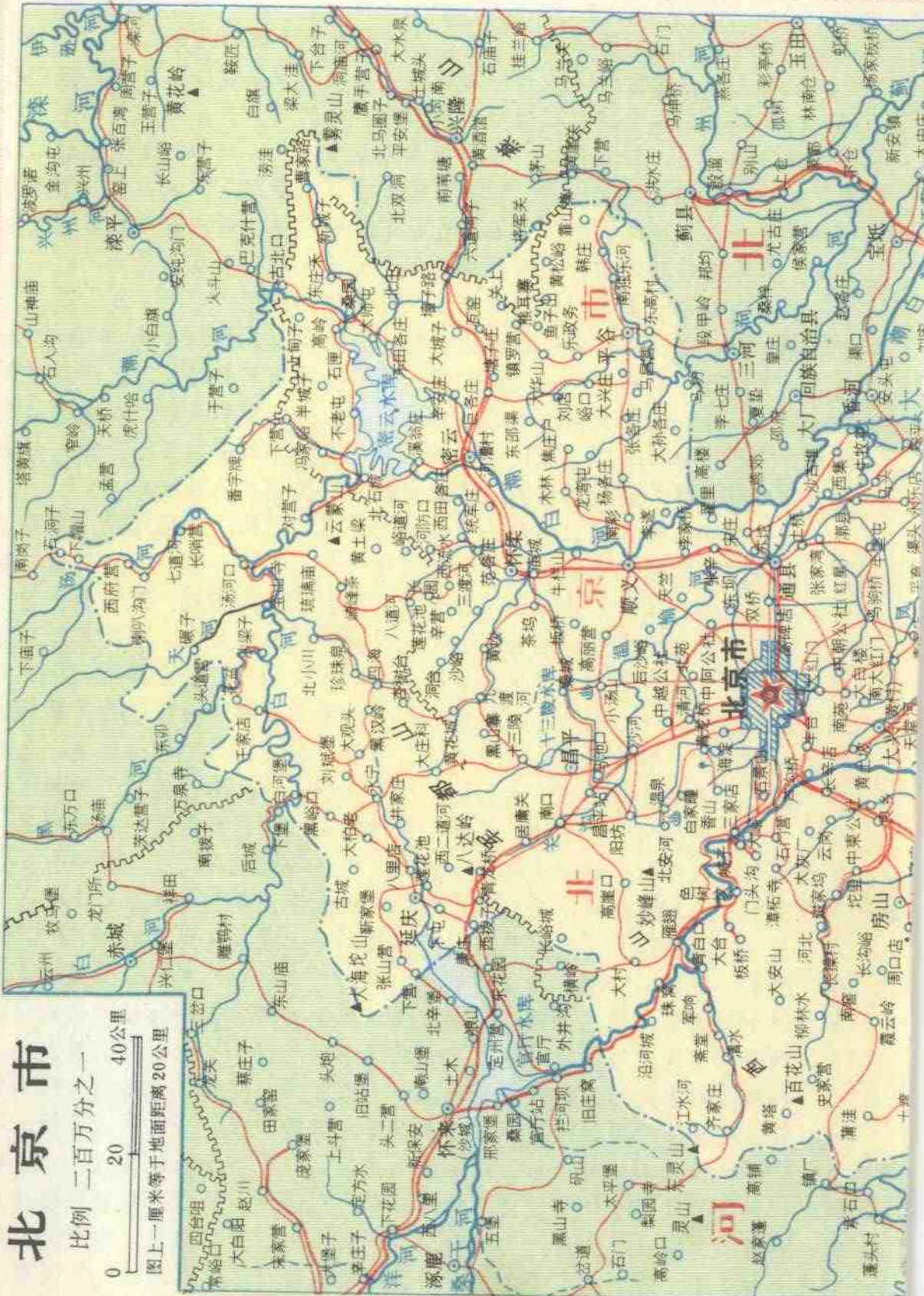
铁路是我国交通运输网的骨干，二十多年来，兴修了大量新铁路和复线，初步改变了我国铁路支离破碎和偏集东部的状况。公路通车里程，一九七〇年比解放前增长七倍半，全国正在形成一个四通八达的公路运输网。内河通航里程也比解放前增加一倍多，以长江、珠江、松花江航运最盛。沿海主要港口有大连、天津新港、上海、广州、湛江等。现有国内航空线七十多条，连接七十多个城市；国际航空线可达各大洲的许多国家。

# 北京市

比例二百万分之一

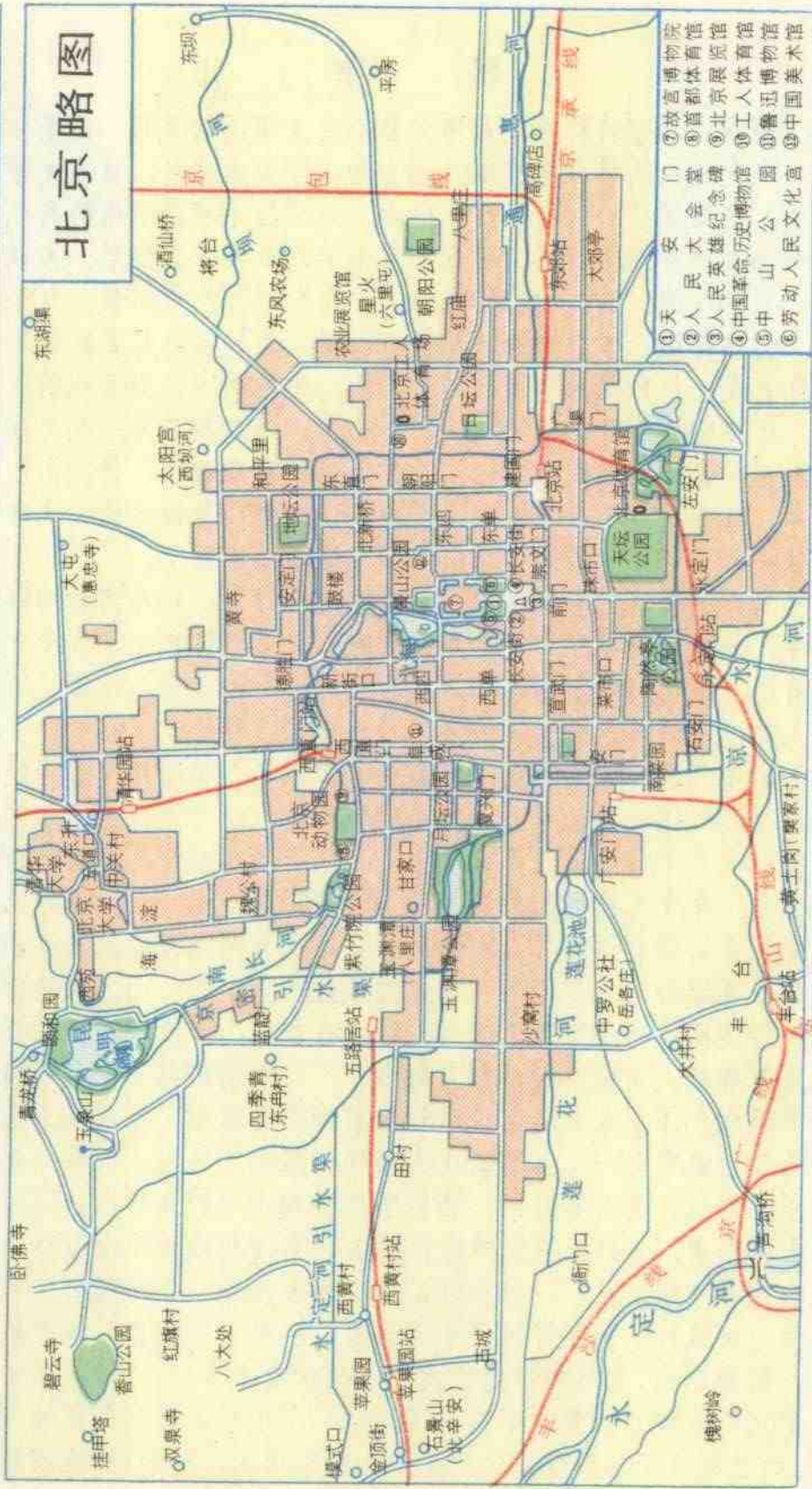


图上一厘米等于地面距离20公里





# 北京略图



- ① 天安门
- ② 故宫
- ③ 人民英雄纪念碑
- ④ 中山公园
- ⑤ 劳动人民文化宫
- ⑥ 博物院
- ⑦ 首都博物馆
- ⑧ 北京展览馆
- ⑨ 工人体育场
- ⑩ 鲁迅博物馆
- ⑪ 中国美术馆



## 北 京 市

**概况** 北京简称京，是伟大社会主义祖国的首都，是毛主席为首的中国共产党中央委员会所在地。北京是一座历史悠久、富有光荣革命传统的城市。是全国政治和科学文化中心。北京位于华北平原的西北边缘，东南距渤海约一百五十公里。面积一万七千八百多平方公里。人口七百五十七万，有汉、回、满、蒙古等民族。全市共分九个市辖区、九个县。

**自然环境** 本市地势西北高东南低。西部和北部是连绵不断的群山，东南部是一片缓缓向渤海倾斜的平原，山地约占全市面积的百分之六十二，平原约占百分之三十八。西部山地，南起拒马河，北至南口附近的关沟，总称西山，属太行山脉；北部山地统称军都山，属燕山山脉，多山间盆地。雄伟的万里长城就是沿着燕山山脉的山势修筑的。本市山地一般在海拔一千至一千五百米，个别山峰高达两千米以上。

本市主要河流有永定河、潮白河、北运河、拒马河和洹河，都属海河水系。永定河是流经本市的最大河流，北京城区就建立在永定河冲积扇的背脊上。潮白河的上游是潮河和白河，分别注入密云水库，下游经潮白新河入海。北运河上游叫温榆河，到通县以下称北运河。

本市气候，冬冷干燥，夏热多雨，是华北平原降雨较多的地区之一。一月平均气温在摄氏零下四度至零下八度，绝对最低气温在零下二十二度以下；七月平均气温为摄氏二十三至二十六度左右，绝对最高气温达四十度以上。全年无霜期五个多月至六个多月。年平均降水量为六百多毫米，多雨区在西部和西南部山前地带，可达七百毫米左右。降水季节分配很不均匀，夏季降水约占全年降水量的百分之七十四，七、八月常有暴雨。

**经济简况** 本市有无烟煤、铁、石灰石、花岗石、大理石等多种矿产。首都工人阶级发扬“自力更生”、“艰苦奋斗”的革命精神，建立起一批现代化工业企业，使这个解放前的消费城市，一跃成为全国最大的综合性工业城市之一。主要工业有钢铁、煤炭、电力、机械、化工、电子、纺织、印刷、食品等部门，已能生产多种水平较高的产品。在无产阶级文化大革命中，首都工人阶级在很短的时间内就建成了设备全部国产的、现代化的石油化工总厂。日用轻工业发展也很快。象牙雕刻、玉器雕刻、景泰蓝（珐琅）、地毯等传统手工艺品，主要供应出口，驰名世界。

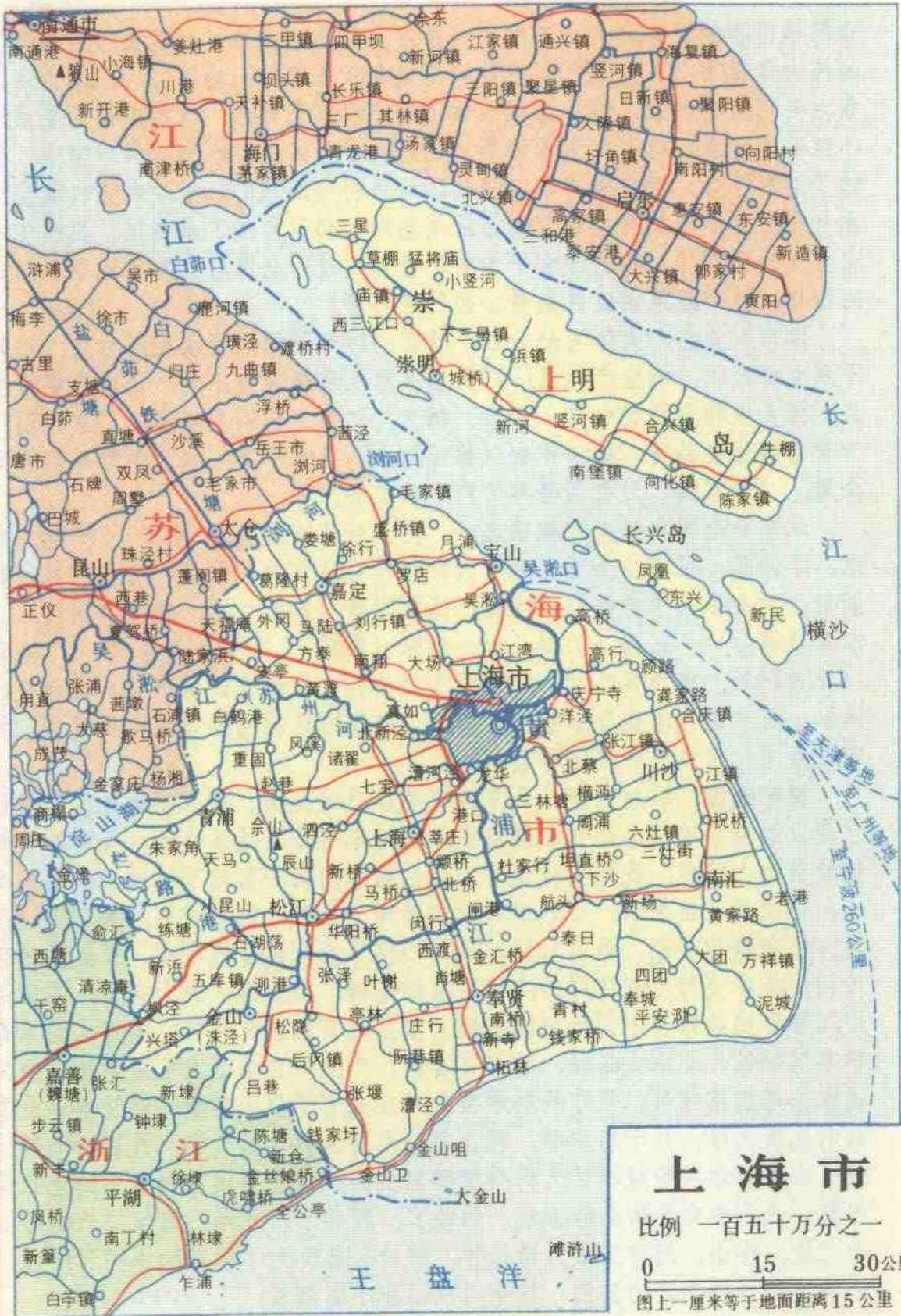
解放以来，全市共修建了大、中型水库十多座，还修建了京密引水渠、永定河引水渠及大量的干支排灌渠道，不但可以减轻平原地区的水涝灾害，而且保证了北京市工农业生产和城市用水。目前，有效灌溉面积已占全

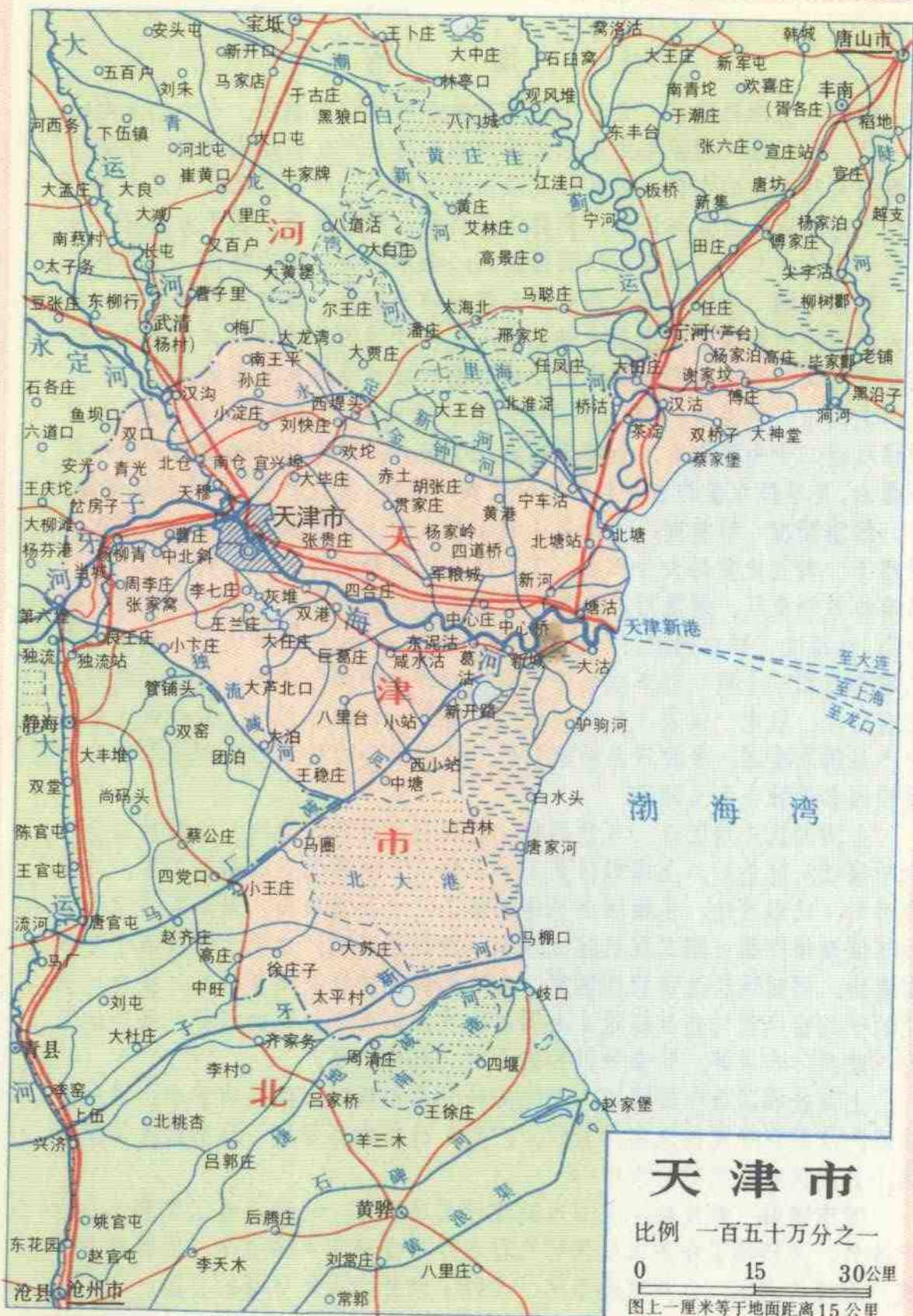
市耕地面积的百分之六十四左右。在伟大领袖毛主席“一定要根治海河”的伟大号召下，一九七〇年底胜利完成北京东南郊温榆河、凤河、港沟河三条主要河道的通水工程，治理北运河的工程也已开始。这些工程的完成，不但可以防洪、排涝、蓄水灌溉，而且对城市工业排水和向天津输水，创造了有利条件。目前全市旱涝保收田约占耕地面积的一半。农业机械化、电气化程度不断提高，近郊商品蔬菜基地已初步实现了水利化、机械化、电气化和化肥化。郊区粮食平均亩产量已超过《全国农业发展纲要》规定的指标。城市蔬菜供应在数量方面已经自给。

本市农业生产大体可分为三个地带：近郊平原以蔬菜生产为主；远郊平原主要是粮、棉生产地区；广大山区除发展粮食作物外，还盛产温带水果。粮食作物主要有小麦、玉米、稻米、红薯、高粱及豆类，“京西稻”为著名的优良品种。经济作物以棉花为主。密云小枣、京白梨等果品名闻全国。“北京鸭”为名闻世界的肉用鸭良种。

北京是全国主要交通枢纽之一。主要铁路有京山、京广、京包、京承、丰沙等，可通往全国各地，国际列车可达河内、平壤、乌兰巴托和莫斯科；并有多条市郊铁路。主要公路有京张（张家口）、京承（承德）、京塘（塘沽）、京榆（山海关）、京原（原平）、京保（保定）、京开（开封）等。市内各区、县和多数人民公社之间都有公路连接，通行长途汽车。北京是我国重要航空交通中心，航线可达国内各省区主要城市，并有数条国际航线，联系世界各地。

**城市建设** 解放以来，北京城市建设迅速发展，全市新建房屋总面积已超过解放前建筑总面积的两倍半；新建道路都是铺装路面，长度相当于解放前的七倍多；我国自行设计、自己施工的第一条地下铁道已经建成通车；还发展了自来水、下水道工程和新建了煤气、热力设施。城市经过改建，市容焕然一新。雄伟壮丽的天安门位于北京城区的中心。扩建后的天安门广场中央耸立着庄严的人民英雄纪念碑，西面有人民大会堂，东面是中国革命博物馆和中国历史博物馆。市区还有民族文化宫、中国人民革命军事博物馆、北京火车站、首都体育馆、工人体育场、农业展览馆、中国美术馆等宏伟建筑。本市的科学文化事业也有了很大发展。解放前，北京只有几所大学、几十所中学，现在已经发展到数十所大学、几百所中学，还有中国科学院等规模巨大的科学研究机构，以及全国藏书最多的北京图书馆。北京有众多的名胜古迹，如故宫、颐和园、北海、天坛、八达岭、十三陵、香山、周口店猿人遗址等，解放后都得到了很好的保护和修整。还扩建和开辟了新的公园，城市绿化面积不断增长。





## 上 海 市

**概况** 上海简称沪。是一个富有光荣革命传统的城市。一九二一年七月一日，我们伟大领袖毛主席亲自缔造的中国共产党在这里诞生。上海正当我国大陆海岸的中部，是长江流域出海的门户。相传吴淞江（又名苏州河）下游近海一段古称沪渎，简称由此而来。面积五千八百平方公里。人口一千零八十二万，有汉、回、满等民族。全市共分十个市辖区、十个县。

**自然环境** 全境为低平的长江三角洲的一部分，海拔不超过五米。境内天然河港密如蛛网，多属太湖流域。源出太湖的黄浦江及其支流吴淞江是主要河流。这些江湖对境内的交通运输和农田灌溉意义重大。

上海市气候温和、湿润，四季分明。一月平均气温摄氏三度左右；八月平均气温二十七度左右。全年无霜期八个多月。年平均降水量约一千一百多毫米，夏季降水量约占全年的百分之四十左右。夏秋之交，常受台风侵袭。

**经济简况** 解放前，上海虽是我国最大的工商业城市，但在帝国主义侵略下，商业比重远大于工业，工业产品以消费资料为主，机械制造部门只有少数修配厂。解放后，上海工人阶级在中国共产党和毛主席的英明领导下，坚持走“独立自主”、“自力更生”的道路，工业发展迅速。现在上海已成为我国一个重、轻工业各个门类比较齐全的综合性的工业基地。主要工业有冶金、机电、仪表、化工、造船、轻工、纺织等部门。每年以大量工业产品供应全国，多种产品畅销国外，还以优秀的技术力量和技术装备支援我国各地社会主义建设。

上海郊区土地肥沃、气候温和，对农业发展极为有利。但解放前生产水平很低。解放后，上海郊区贫下中农修筑了数百公里的海塘工程，并改造河网，征服洼地，在崇明岛等地围垦了几十万亩农田。肇嘉浜污水引流过江灌溉渠道第一期工程已建成通水，改善了黄浦江水质，能灌溉十万多亩农田。同时逐步改进耕作制度。生产机械化的程度逐年提高。粮食、棉花的平均亩产量均连年超过《全国农业发展纲要》规定的指标。还产油菜籽、蔬菜、水果等。养畜业以养猪为主。鱼产丰富。

上海是我国最大的港口，万吨海轮可常年通航。陆上有沪宁、沪杭等铁路。有航空线通往北京、长沙、广州、乌鲁木齐等地，还有数条国际航线。为我国水陆交通一大中心。

**城市建设** 解放后，上海市政建设发展迅速。逐步改善了原有工业生产条件，并新建了许多工业区和八百多万平方米工人住宅等。同时建立了统一合理的水电、公共交通系统，开辟了供劳动人民休憩的公园。

## 天 津 市

**概况** 天津简称津。位于海河水系五大支流——永定河、大清河、子牙河、南运河、北运河的汇流处，西北距北京一百二十公里，东临渤海，是首都的门户。明永乐初置天津卫，得市名。面积四千多平方公里。人口四百二十八万，有汉、回、朝鲜、满、蒙古等民族。全市共分十二个市辖区。

**自然环境** 地势低平、多洼淀，是天津市地形的特点。海河是天津最重要的河流，长七十四公里，别名沽河，河道曲折。海河流域各支流，经改道分别由永定新河、海河、独流减河、子牙新河入海。本市多常年积水或季节性积水的大小湖泊和洼地，以南部的北大港面积最大。

由于渤海对本市气候影响不大，所以气候大陆性较强。四季变化明显：冬季寒冷干燥，夏季炎热多雨，春秋较短促。一月平均气温摄氏零下四度；七月平均气温二十六度左右。全年无霜期六个月。港口结冰期约八十多天。年平均降水量五百五十毫米左右，百分之七十以上集中在夏季。

**经济简况** 天津沿海盐产丰富，有大沽、塘沽、汉沽等盐场。解放前，在帝国主义掠夺下，天津工业十分落后。解放后，迅速恢复、调整、扩充和发展。现在天津工业以现代化企业为主，是我国新型工业基地之一。主要有钢铁、机械制造、化工、电子、纺织、造纸、食品、橡胶等工业，以海洋化工、纺织最有全国意义。天津地毯享有国际声誉。

解放前，海河水系年久失修，流域内内涝和土壤盐碱化严重，一到雨季泛滥成灾。解放后，对海河进行了大规模治理，并改造了大片盐碱地。在毛主席“一定要根治海河”的号召下，天津和北京、河北人民投入了根治海河的战斗，现在南系和西系治理工程已经竣工，北系治理工程也基本完成，把海河水害变为水利，促进了农业生产发展。一九七〇年，天津市的粮食亩产量超过《全国农业发展纲要》规定的指标。粮食作物以稻米、小麦为主。本市为我国北方主要稻米产区之一，所产“小站稻”以品种优良著名。经济作物以棉花、花生为主。沿海盛产鱼、虾。

本市有现代化深水海港，四通八达的铁路，以及沟通华北平原内地的河运网和公路网，交通运输十分便利。天津新港是目前我国最大的人工海港，可停泊万吨以上的远洋货轮。航空线可达上海、沈阳、郑州等地。

**城市建设** 解放后，新盖了大批职工宿舍，改善了劳动人民的居住条件和环境卫生，增添了公用设备，逐步完成了对城市的改造。现在城区西、南部为文化区；城区海河以东为主要工业区；以人民商场为中心从西北向东南延伸的地区是全市居住和政治、经济活动的主要中心。

# 河北省

比例 五百万分之一

0 50 100公里  
 图上一厘米等于地面距离50公里

