



星球地图出版社 编制

ZHONGGUO
FENSHENG
XILIE DITUJI

湖南省 地图集

HUNAN



中国分省
系列地图集



星球地图出版社



国防大学 2 201 4349 5

星球地图出版社
编制

湖南省 地图集

HUNAN



中国分省
系列地图集



星球地图出版社

图书在版编目 (CIP) 数据

湖南省地图集/星球地图出版社编. —北京: 星球地图出版社, 2009.6

(中国分省系列地图集)

ISBN 978-7-80212-827-9

I. 湖… II. 星… III. 行政区地图—湖南省—地图集
IV. K992.264

中国版本图书馆CIP数据核字 (2009) 第039566号

书 名 湖南省地图集

作 者 星球地图出版社
出版发行 星球地图出版社
地址邮编 北京北三环中路69号 100088
网 址 <http://www.starmap.com.cn>
印 刷 廊坊一二〇六印刷厂 (河北·廊坊)
经 销 新华书店

版次印次 2009年6月第1版 2009年6月第1次印刷
开 本 787×1092毫米 1/16 11.25印张
印 数 0001—2000
定 价 60.00元
审 图 号 JS(2009)01—051

中国图片网、Readfoto、PhotoTime提供部分图片。

书中部分图片作者不详, 有关事宜, 请与本社联系。

如有残损 随时调换 (发行部电话: 010-62035038)

图内界线不作划界依据

版权所有 侵权必究

编辑说明

中国分省系列地图集是中华人民共和国成立60年来首次编辑出版的大型系列地图集。图集运用特殊的语言和符号，采用地图的表现形式，形象地反映了新中国成立60年来我国各级行政区划、城镇、交通、旅游等方面的建设成就，填补了我国地图编制和出版领域的一项空白。图集利用了凝聚几代测绘官兵心血的军事测绘丰硕成果，使用了最新最权威的行政区划和地名等资料，采用了当代最先进的数字制图技术，450多名编制人员历时3年6个月完成编辑出版工作。

图集以全新的结构和翔实的资料，突出表示了各省（自治区、直辖市、特别行政区）行政区划、居民地、交通运输、旅游资源、地形地貌等与百姓工作和生活息息相关的最新信息。每个省（自治区、直辖市、特别行政区）一册，共计34册。是国内目前唯一一套内容最全、资料最新、表示最详实的分省地图集。

图集由序图、地级图、县级图、城区图、文字介绍和景区图片组成。其中地图2958幅，图片1289帧，文字介绍约150万字。

序图从宏观上反映本省（自治区、直辖市、特别行政区）政区、地势、交通、旅游等综合信息。地级图重点表示县级行政区划、乡镇以上居民地、交通干线及主要风景名胜，在图集中起到承上启下的作用。县级图为图集的主体，详细表示境界、居民地、公路、高速公路附属设施、铁路、机场、港口、江河湖海及水利设施、世界自然文化遗产和名胜古迹，并采用分层设色的方法反映各县的地势起伏和地形面貌。文字说明以条目方式简明扼要地介绍了各地市、各县区的地理概况、人口面积、交通运输、资源经济、地方特色、土特产品和主要风景名胜等。

图集结构新颖，信息丰富，图文并茂，融知识性、实用性、可读性为一体。这套图集的出版，不仅为读者在工作学习和出差旅游中了解交通情况、地域特点和风土人情提供了实用的工具指南，同时也为各级党政机关、企事业、学校等单位掌握省情县情，普及地理科学知识奉献了一套实用的参考书。

图集在编制中难免存在错误和不当之处，敬请读者批评指正。

中国分省系列地图集

编辑委员会

主任委员	袁树友						
副主任委员	薛贵江	申慧群	马晓春				
委 员	翟跃欢	张世涛	范艺华	王建民	卢成渝	姚 杰	
	李 健	周瑞祥	宋二祥				

编辑部

主 编	薛贵江	姚 杰					
副 主 编	周瑞祥	柳红军					
执行编辑	宋二祥	高小玲	李东海	刘更田	程福润	赵福祥	
	陈振国	王 岩	杨 毅	寿幸禄	张晖芳	朱 杰	
	申 怡	温军武	戴 江				

《湖南省地图集》

责任编辑	陈振国						
编辑设计	程海斌	李柱林	柳 广	徐小东	蔡 华	温程杰	
制 图	吴建武	崖恒安	肖国中	付华彬	张 苹	徐 桥	
	谢明霞	李晓轩	唐衡丽	盛 超	刘胜全	刘辅兵	
	刘国强	周振华					
审 校	王 立	丁海燕	郑 莉	张 宁			
印刷工艺	张 岩	滕俊国					
出版审定	姚 杰	周瑞祥	刘爱珍				
出 版 人	马晓春						

目 录

序 图

2-3	湖南政区	1 : 2 900 000
4-5	湖南地势	1 : 2 900 000
6-7	湖南交通	1 : 2 900 000
8-9	湖南高速公路	1 : 2 900 000
10-11	湖南旅游	1 : 2 900 000

地县图

12-13	长沙市	1 : 700 000
14-15	长沙城区	
16-17	岳麓区 芙蓉区 天心区 开福区 雨花区 望城县	1 : 300 000
18-19	浏阳市	1 : 390 000
20-21	长沙县	1 : 270 000
22-23	宁乡县	1 : 310 000
24-25	张家界市	1 : 620 000
26-27	张家界城区 永定区 武陵源区	1 : 370 000
28-29	桑植县	1 : 400 000
30-31	慈利县	1 : 330 000
32-33	常德市	1 : 890 000
34-35	常德城区 武陵区 鼎城区	1 : 420 000
36-37	津市市 临澧县 澧县	1 : 360 000
38-39	安乡县 汉寿县	1 : 420 000 1 : 380 000
40-41	石门县	1 : 440 000
42-43	桃源县	1 : 360 000
44-45	益阳市	1 : 800 000
46-47	益阳城区 赫山区 资阳区	1 : 330 000
48-49	沅江市	1 : 270 000
50-51	桃江县 南县	1 : 440 000 1 : 380 000
52-53	安化县	1 : 380 000
54-55	岳阳市	1 : 800 000
56-57	岳阳城区 岳阳楼区 君山区 云溪区	1 : 380 000
58-59	岳阳县	1 : 280 000
60-61	临湘市 华容县	1 : 380 000 1 : 440 000
62-63	汨罗市 湘阴县	1 : 350 000
64-65	平江县	1 : 380 000
66-67	株洲市	1 : 670 000
68	株洲城区 天元区 荷塘区 芦淞区 石峰区	1 : 330 000
69	株洲县	1 : 350 000
70-71	醴陵市	1 : 310 000
72-73	攸县	1 : 340 000
74-75	茶陵县 炎陵县	1 : 410 000
76-77	湘潭市	1 : 420 000
78-79	湘潭城区 岳塘区 雨湖区 韶山市	1 : 225 000
80-81	湘乡市	1 : 300 000
82-83	湘潭县	1 : 320 000

84—85	衡阳市	1 : 700 000
86—87	衡阳城区 祁东县	1 : 360 000
88—89	雁峰区 珠晖区 石鼓区 蒸湘区 衡南县	1 : 310 000
90—91	南岳区 衡阳县 衡山县	1 : 380 000
92—93	常宁市 耒阳市	1 : 390 000
94—95	衡东县	1 : 280 000
96—97	郴州市	1 : 1 000 000
98—99	郴州城区 北湖区 苏仙区	1 : 330 000
100—101	资兴市	1 : 310 000
102—103	嘉禾县 桂阳县	1 : 410 000
104—105	临武县 宜章县	1 : 420 000
106—107	安仁县 永兴县	1 : 440 000
108—109	桂东县 汝城县	1 : 380 000 1 : 450 000
110—111	永州市	1 : 920 000
112—113	永州城区 祁阳县	1 : 460 000
114—115	冷水滩区 零陵区 东安县	1 : 440 000
116—117	宁远县 新田县 蓝山县	1 : 460 000
118—119	双牌县 道县	1 : 400 000
120—121	江永县 江华瑶族自治县	1 : 430 000
122—123	邵阳市	1 : 870 000
124—125	邵阳城区 双清区 大祥区 北塔区 新邵县	1 : 390 000
126—127	武冈市 新宁县	1 : 410 000
128—129	邵阳县 邵东县	1 : 420 000
130—131	洞口县 隆回县	1 : 420 000
132—133	绥宁县 城步苗族自治县	1 : 420 000
134—135	怀化市	1 : 1 100 000
136—137	怀化城区 鹤城区 中方县	1 : 380 000
138—139	洪江市 会同县	1 : 420 000
140—141	沅陵县	1 : 460 000
142—143	溆浦县	1 : 350 000
144—145	麻阳苗族自治县 辰溪县	1 : 350 000
146—147	新晃侗族自治县 芷江侗族自治县	1 : 380 000
148—149	靖州苗族侗族自治县 通道侗族自治县	1 : 380 000
150—151	娄底市	1 : 670 000
152—153	娄底城区 娄星区 涟源市	1 : 300 000
154—155	冷水江市 新化县	1 : 370 000
156—157	双峰县	1 : 260 000
158—159	湘西土家族苗族自治州	1 : 730 000
160—161	吉首城区 吉首市	1 : 330 000
162—163	凤凰县 泸溪县	1 : 380 000
164—165	保靖县 花垣县 古丈县	1 : 390 000
166—167	永顺县	1 : 380 000
168—169	龙山县	1 : 320 000

附 录

170—171 | 湖南公路里程表

图 例

序 图

- ◎ **长沙** 省级行政中心
- **株洲** 地级行政中心
- **吉首市** 自治州行政中心
- ◎ **华容县** 县级行政中心
- 雷锋 乡级行政中心

地 县 图

居民地

- 长沙** 省级行政中心
- 株洲** 地级行政中心
- 吉首市** 自治州行政中心
- 华容县** 县级行政中心
- 雷锋镇 乡级行政中心
- 杨家湾 村庄

境 界

- 省级界
- 地级界
- 县级界

交 通

- 高速公路及编号
- 高速公路出入口服务区 收费站
- 国道及编号
- 省道及编号
- 县、乡公路 里程 起迄点
- 复线铁路 隧道
- 单线铁路 车站
- 桥梁
- 隧道 隧道群
- 机动渡口 人力渡口
- 机场 港口

水 系

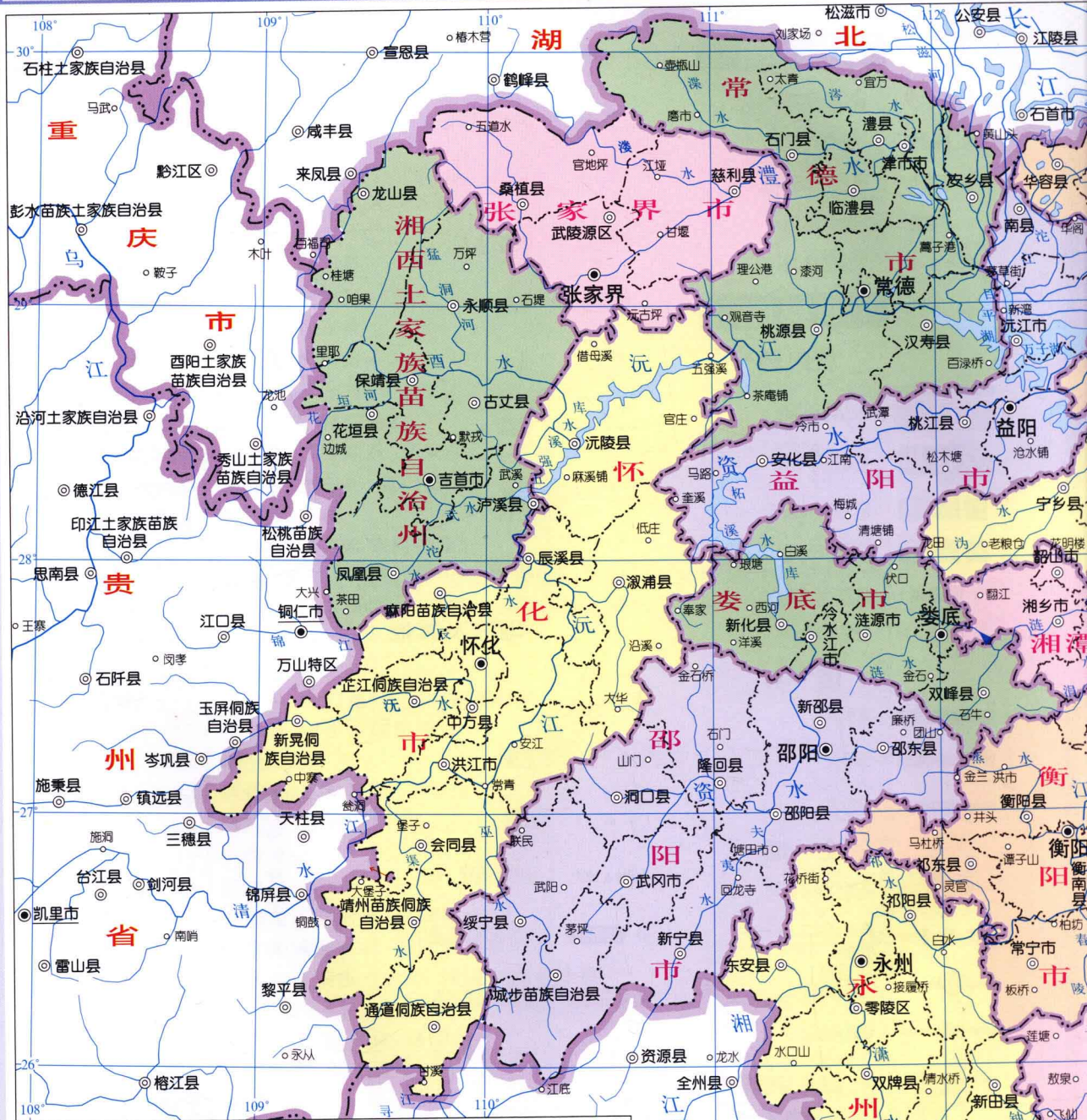
- 常水河 瀑布
- 时令河 干河
- 水库及闸坝
- 湖泊
- 时令湖
- 运河
- 沟渠
- 泉 井

地形及其他

- 自然保护区界
- 沼泽
- 山隘
- 七星岭 ▲ 1607
- 武陵源 世界自然文化遗产
- 岳阳楼 国家级风景名胜
- 天堂山 省级风景名胜
- 济公岩 普通景点
- 天门山 国家级森林公园
- 五尖山 其他森林公园
- 壶瓶山 国家级自然保护区
- 木林子 其他自然保护区

城市图

- 街区 街道 干线路
- 公园、绿地
- 高速公路
- 复线铁路 隧道
- 单线铁路 车站
- 城墙
- ★ 省级政府
- ★ 地级政府
- ★ 县政府
- ★ 乡级政府
- ★ 交警部门
- ★ 宾馆、饭店
- ★ 商场
- ★ 学校
- ★ 医院
- ★ 银行
- ★ 邮局
- ★ 体育场馆
- ★ 图书馆
- ★ 电影院
- ★ 电视塔
- ★ 加油站
- ★ 修理厂
- ★ 停车场
- ★ 庙宇 古塔
- ★ 亭 墓碑
- ★ 长途汽车站
- ★ 机场
- ★ 港口
- ★ 旅游景点
- ★ 其他单位



湖南政区

湖南省简称湘，地处长江中下游南岸，因省城大部分在洞庭湖以南，故名湖南。东临江西，南连粤桂，西靠渝黔，北接湖北。人口6880万，面积约21万平方千米。省会长沙。

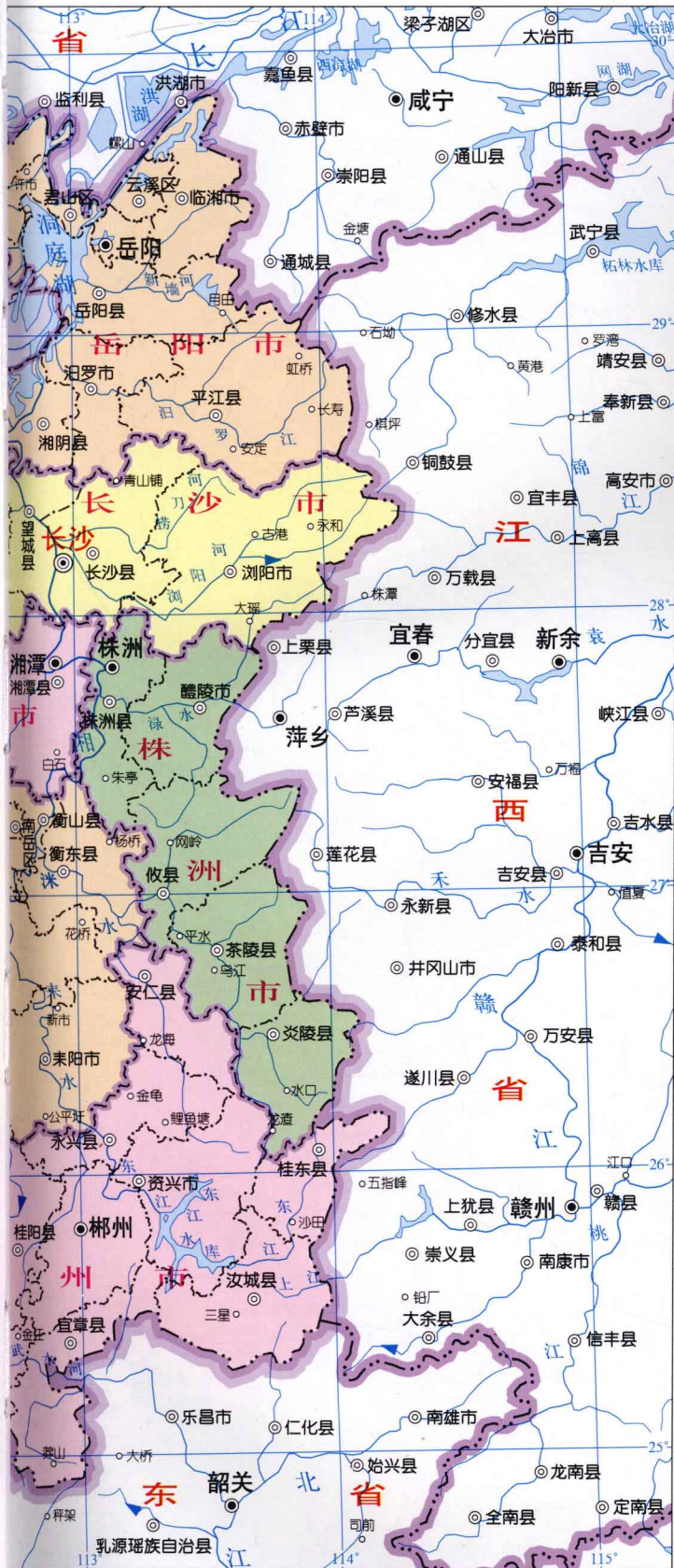
湖南周时为荆州南境。春秋战国为楚国地。至唐广德二年（公元764年）置湖南观察使，湖南之名始于此。宋代属荆湖南路和荆湖北路，元属湖广行中书省。清康熙三年（公元1664年）置湖南布政使司，为湖南省，从单独建省之始，省境从此基本定型。湖南省现辖13个地级市、1个自治州、34个市辖区、16个县级市、65个县、7个自治县。

湖南省主要有汉、苗、土家、侗、瑶、回、白、壮等民族，少数民族占10%。



比例尺 1:2 900 000

0 29.0 58.0 87.0 116.0千米



行政区划统计表

地名	人口 (万人)	面积 (平方千米)	地名	人口 (万人)	面积 (平方千米)
长沙市	636	11819	衡山县	43	936
岳麓区	43	139	衡东县	71	1926
芙蓉区	40	40	祁东县	98	1871
天心区	42	74	郴州市	478	19317
开福区	42	187	北湖区	33	815
雨花区	52	114	苏仙区	35	1357
浏阳市	136	4999	资兴市	37	2716
长沙县	76	1997	桂阳县	82	2954
望城县	71	1361	永兴县	64	1979
宁乡县	134	2906	宜章县	59	2086
张家界市	165	9516	嘉禾县	37	696
永定区	45	2174	临武县	33	1375
武陵源区	5	398	汝城县	37	2425
慈利县	70	3480	桂东县	19	1453
桑植县	45	3464	安仁县	42	1461
常德市	612	18190	永州市	598	22255
武陵区	49	298	冷水滩区	52	1218
鼎城区	92	2451	零陵区	59	1959
津市市	26	558	东安县	60	2211
安乡县	60	1087	道县	76	2441
汉寿县	84	2089	宁远县	80	2508
澧县	91	2075	江永县	26	1633
临澧县	44	1203	蓝山县	38	1807
桃源县	97	4458	新田县	40	1004
石门县	69	3971	双牌县	18	1739
益阳市	466	12325	祁阳县	101	2519
赫山区	88	1280	江华瑶族自治县	48	3216
资阳区	41	572	邵阳市	759	20829
沅江市	75	2136	双清区	27	137
南县	77	1321	大祥区	31	215
桃江县	86	2068	北塔区	8	84
安化县	99	4948	武冈市	78	1532
岳阳市	546	14898	邵东县	124	1776
岳阳楼区	65	519	邵阳县	99	1997
君山区	24	623	新邵县	76	1763
云溪区	16	417	隆回县	113	2871
汨罗市	73	1670	洞口县	81	2184
临湘市	50	1715	绥宁县	36	2899
岳阳县	69	2691	新宁县	60	2751
华容县	72	1691	城步苗族自治县	26	2620
湘阴县	72	1535	怀化市	505	27564
平江县	105	4118	鹤城区	35	729
株洲市	380	11262	洪江市	50	2279
天元区	14	150	沅陵县	65	5825
荷塘区	22	152	辰溪县	51	1977
芦淞区	19	67	溆浦县	88	3438
石峰区	24	166	中方县	27	1467
醴陵市	102	2157	会同县	35	2245
株洲县	45	1381	麻阳苗族自治县	39	1561
攸县	77	2651	新晃侗族自治县	27	1511
茶陵县	59	2507	芷江侗族自治县	39	2096
炎陵县	18	2031	靖州苗族侗族自治县	26	2211
湘潭市	288	5006	通道侗族自治县	23	2225
岳塘区	35	206	娄底市	421	8107
雨湖区	37	74	娄星区	44	428
湘乡市	91	2003	冷水江市	36	436
韶山市	10	210	涟源市	114	1895
湘潭县	115	2513	双峰县	93	1713
衡阳市	749	15302	新化县	134	3635
雁峰区	20	93	湘西土家族苗族自治州	276	15461
珠晖区	28	227	吉首市	29	1062
石鼓区	20	112	泸溪县	30	1569
蒸湘区	22	111	凤凰县	39	1751
南岳区	5	179	花垣县	28	1111
常宁市	88	2052	保靖县	29	1746
耒阳市	129	2649	古文县	14	1286
衡阳县	119	2525	永顺县	51	3809
衡南县	106	2621	龙山县	56	3127

总计：地级市 13 自治州 1 市辖区 34 县级市 16 县 65 自治县 7
人口 6880万 面积 约21万平方千米



比例尺 1:2 900 000

0 29.0 58.0 87.0 116.0千米



湖南地势

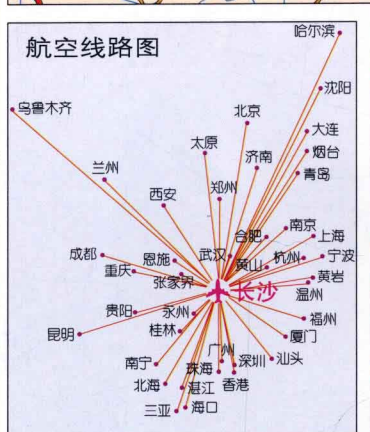
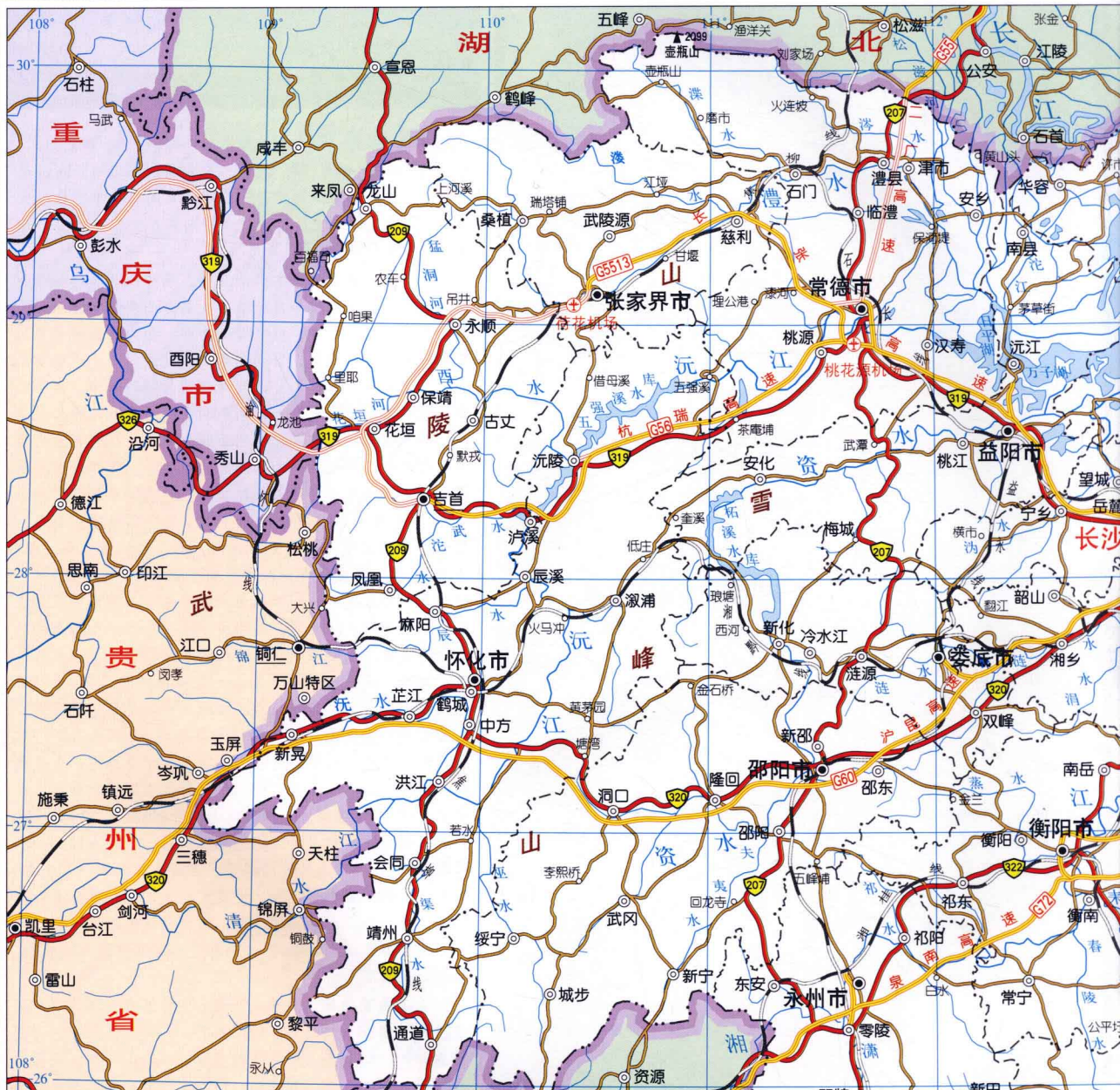
湖南省地处东经 $108^{\circ}47' \sim 114^{\circ}15'$ ，北纬 $24^{\circ}38' \sim 30^{\circ}08'$ 之间，自古属荆楚之地。东以幕阜、武功诸山系与江西交界；西以云贵高原东缘连贵州；西北以武陵山脉毗重庆；南枕南岭与广东、广西相邻；北以滨湖平原与湖北接壤。

湖南地处云贵高原向江南丘陵、南岭山脉及江汉平原过渡地带。在全国地势总轮廓中，属自西向东呈梯级降低的云贵高原东延部分。以雪峰山为界，西为全国地势第二阶梯，东为第三阶梯，自西向东交替过渡。整个地势南高北低。全省呈三面环山、向北开口的马蹄形盆地。西部武陵、雪峰二山脉呈东北—西南走向平行延展。山峰海拔多在1000米以上，武陵山北段的壶瓶山海拔达2099米。武陵山区为中山原地貌，山体高大，多峡谷、峰谷，喀斯特发育。雪峰山是省内最长的脉状山，斜贯15县，长达300多千米，为全省东西自然景观的分野。南部有越城、都庞、萌诸、骑田诸岭，大致呈东西向，踞于湘、桂、粤、赣4省(区)边境，其主要部分在湖南省境南部，一般海拔500~1000米，为长江水系和珠江水系的分水岭，亦为中亚热带与南亚热带的自然分界。东部由一系列东北—西南走向的平行山组成，岭谷相间，雁行排列于湘赣边境。主要有武功、九岭、连云、幕阜等山，一般海拔500~1000米。中部低矮山岭与山间盆地、沿河阶地和冲积平原相互交错。除有著名的南岳衡山单峙外，一般海拔在500米以下，且由南向北递降。北部洞庭湖平原与江汉平原相连，主要由湖泊水域、江河三角洲、湖积平原和人工围堤平原组成，地势平坦，港汊纵横。除少数低山岗外，海拔多在50米以下。全省山地丘陵面积占68%，岗地占14%，平原占13%，水面占5%。省内地表径流网稠密。主属长江水系。长度在5千米以上的河流共5341条。大多汇入湘、资、沅、澧4水，从东、南、西三面汇入洞庭湖，而后经城陵矶注入长江。东面还有汨罗江、新墙河，北面有长江分流通道入洞庭湖，构成向心水系。

全省属亚热带湿润季风气候，冬冷夏热，四季分明。年平均气温 $15 \sim 18.5^{\circ}\text{C}$ ，1月 $3 \sim 8^{\circ}\text{C}$ ，7月 $27 \sim 30^{\circ}\text{C}$ 。年无霜期260~300多天，年日照时数1300~1800小时。年降水量1300~1800毫米。雪峰山、诸广山、九岭山、南岳为多雨地区，达1800~2000毫米，春夏之交多暴雨，4~6月降水占全年降水量的40%。常有伏旱、秋旱现象。

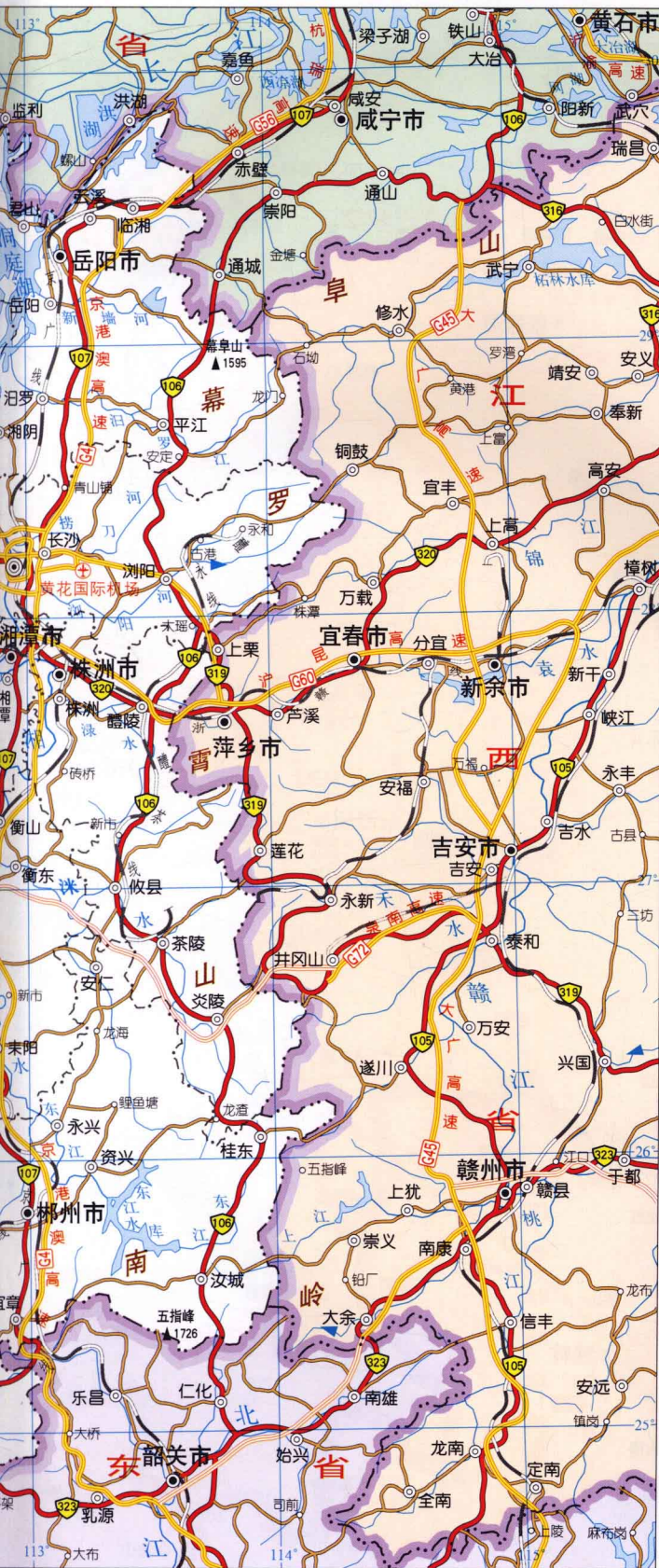
张家界风光





比例尺 1:2 900 000

0 29.0 58.0 87.0 116.0千米



湖南交通

湖南北靠长江黄金水道，南接两广邻近港澳，具有承东启西，通北接南的区位优势，是我国南方重要交通枢纽，交通位置十分重要。经过数十年奋发努力，湖南省已形成了水陆空相互衔接，纵横贯通的综合性立体交通运输网络。

铁路：湖南居长江以南铁路交通中枢地位。境内铁路有京广、浙赣、湘桂、焦柳、湘黔铁路主干线和石长、益永、醴茶、醴永、郴嘉等支线铁路，铁路运营里程达2902千米。株洲、衡阳、怀化是重要的铁路交通枢纽，株洲有长江以南最大的列车编组站。

公路：湖南公路交通四通八达，始建于1913年的长（沙）湘（潭）军路（后改称公路），是我国第一条公路。目前全省公路形成了以高速公路、国道为主骨架，以省道为主干线，东西连接，南北贯通，通达城乡，结构合理的公路网。截止2007年底，全省公路总里程达175 415千米，等级公路达91 453千米，其中高速公路1764千米，已建成高速公路有京港澳高速（湖南段）、沪昆高速（株洲—湘潭—邵阳—新晃）、泉南高速（衡阳—枣木铺）、长张高速（长沙—张家界）和长沙至浏阳的高速公路。境内有国道7条以及70多条省道，97%的乡镇和95%的行政村通公路。




水运：内河航运以洞庭湖为中心，湘、资、沅、澧4水及其支流从东、南、西三面向省内腹地延伸，北连长江，构成辐射状水运体系。全省内河航运里程达11495千米，长沙、岳阳、益阳、常德、津市为重要水运中心，城陵矶为长江中游重要的对外贸易港口。

民航：湖南省航空事业发展迅速。境内有长沙黄花国际机场、常德桃花源机场、张家界荷花机场等航空港，与北京、上海、广州、昆明、西安、南京等40余个城市通航。

湘江





 郴州479K 郴州出入口距该高速公路零千米处479千米
 三合85K 三合服务区距该高速公路零千米处85千米
 收费站

比例尺 1:2 900 000

0 29.0 58.0 87.0 116.0千米



湖南省主要城市至全国各主要城市里程表

(单位:千米)

	长沙	常德	益阳	岳阳	株洲	湘潭	衡阳	郴州	永州	邵阳	张家界
直辖市											
北京	1684	1521	1613	1530	1727	1734	1857	2025	2014	1907	1714
天津	1744	1581	1673	1590	1787	1794	1917	2085	2074	1967	1744
上海	1303	1485	1401	1262	1253	1289	1418	1568	1577	1465	1578
重庆	1355	1182	1275	1509	1476	1440	1405	1557	1371	1264	1375
河北省											
石家庄	1399	1236	1328	1245	1442	1449	1572	1740	1729	1622	1429
张家口	1906	1743	1835	1752	1949	1956	2097	2247	2236	2129	2099
山西省											
太原	1450	1477	1548	1296	1793	1500	1641	1791	1780	1673	1570
大同	1735	1762	1833	1581	1778	1785	1926	2076	2065	1958	1855
内蒙古自治区											
呼和浩特	1919	1756	1848	1765	1962	1969	2110	2260	2249	2142	1848
包头	1980	1817	1909	1826	2023	2030	2171	2321	2310	2203	2010
通辽	2572	2409	2501	2418	2615	2622	2763	2913	2902	2795	2765
辽宁省											
沈阳	2441	2278	2370	2287	2484	2491	2632	2782	2771	2664	2471
阜新	2319	2156	2248	2165	2362	2369	2510	2660	2649	2542	2349
吉林省											
长春	2751	1588	2680	2597	2794	2801	2942	3092	3081	2974	1781
吉林	2874	2711	2803	2720	2917	2924	3065	3215	3204	3094	2904
黑龙江省											
哈尔滨	3003	2840	2932	2849	3046	3053	3194	3344	3333	3226	3033
齐齐哈尔	3340	3177	3269	3186	3383	3390	3531	3681	3670	3563	3370
大庆	3204	3041	3133	3050	3247	3254	3395	3545	3534	3427	3234
江苏省											
南京	1092	1119	1190	938	1135	1152	1283	1433	1422	1372	1312
徐州	1268	1295	1366	1114	1311	1318	1459	1609	1598	1491	1488
浙江省											
杭州	1100	1282	1198	1059	1060	1086	1215	1365	1374	1262	1473
宁波	1302	1484	1406	1261	1252	1288	1417	1567	1576	1464	1677
安徽省											
合肥	938	965	961	784	981	988	1129	1279	1268	1161	1158
阜阳市	800	827	823	646	843	850	991	1141	1130	1023	1020
福建省											
福州	1113	1295	1211	1158	1063	1099	1190	1063	1349	1275	1488
南平	926	1108	1024	971	876	912	1003	876	1162	1088	1301
江西省											
南昌	430	584	612	528	380	416	557	707	696	592	597
九江	618	432	800	716	568	604	745	895	884	780	625
山东省											
济南	1381	1242	1334	1251	1448	1455	1596	1746	1735	1628	1435
烟台	1924	1761	1853	1770	1967	1974	2115	2265	2230	2147	1954
河南省											
郑州	962	799	891	808	1005	1012	1153	1303	1292	1185	922
开封	976	834	926	822	1019	1026	1167	1317	1306	1199	1027
湖北省											
武汉	406	433	504	252	449	456	597	747	736	629	826
襄樊	582	400	492	388	625	632	773	923	808	701	894
广东省											
广州	795	985	893	949	781	745	604	454	641	795	1178
深圳	958	1148	1056	1112	944	560	767	617	804	958	1341
广西壮族自治区											
南宁	1050	1148	1148	1204	1024	1000	859	985	724	847	1341
桂林	566	664	664	720	540	516	375	589	240	363	857
四川省											
成都	1752	1570	1654	1775	1795	1802	1802	1952	1768	1661	1763
绵阳	1876	1694	1778	1899	1919	1926	1926	2076	1892	1785	1887
贵州省											
贵阳	977	968	1061	1131	966	930	895	1045	861	754	1161
遵义	1021	830	923	1175	1107	1071	1000	1186	1062	895	1023
云南省											
昆明	1592	1583	1676	1746	1585	1545	1510	1660	1476	1369	1776
大理	1964	1955	2048	2118	1953	1917	1882	2032	1848	1741	2148
西藏自治区											
拉萨	3892	3710	3794	3915	3935	3942	3942	4092	3908	3801	3903
那曲	3749	3567	3651	3772	3792	3799	3799	3949	3765	3658	3760
陕西省											
西安	1180	998	1090	899	1223	1230	1371	1521	1406	1299	1191
延安	1546	1364	1456	1265	1589	1596	1737	1887	1771	1665	1557
甘肃省											
兰州	1902	1720	1812	1621	1945	1952	2093	2243	2128	2021	1913
嘉峪关	2638	2456	2548	2357	2681	2688	2829	2979	2864	2757	2649
青海省											
西宁	2116	1934	2026	1835	2159	2166	2307	2457	2342	2342	2235
同仁	2257	2075	2167	1976	2300	2307	2448	2598	2483	2376	2268
宁夏回族自治区											
银川	1847	1665	1757	1566	1890	1897	2038	2188	2073	1866	1858
乌鲁木齐市	1950	1768	1860	1669	1993	2000	2141	2291	2176	2069	1961
新疆维吾尔自治区											
乌鲁木齐	3851	3669	3761	3570	3894	3901	4042	4192	4077	3970	3862
克拉玛依	4186	4004	4096	3905	4229	4236	4377	4527	4412	4305	4197

