

新世纪系列地图集

新世纪

中国

司机行车

地图集

XINSHIJI

ZHONGGUO

SIJI XINGCHE

DITUJI

新版

广东省地图出版社

GUANGDONG SHENG DITU CHUBANSHE



新世纪系列地图集

新世纪

中国 司机行车地图集

XINSHIJI
ZHONGGUO
SIJI XINGCHE DITUJI

广东省地图出版社

图书在版编目(CIP)数据

新世纪中国司机行车地图集/广东省地图出版社编.

广州: 广东省地图出版社, 2002.9

ISBN 7-80522-746-2

I.新... II.广... III.公路图-中国-地图集

IV. F 512.99-64

中国版本图书馆CIP数据核字(2002)

第056486号

中国 司机行车地图集

XINSHIJI ZHONGGUO SIJI XINGCHE DITUJI

编 制：广东省地图出版社

出版发行：广东省地图出版社

印 刷：广东省地图出版社彩印厂
社址：广州市环市东路468号

开 本：787×1092毫米 1/16

印 张：10

印 数：40000-50000

印 次：2004年6月第6次印刷

书 号：ISBN 7-80522-746-2/F·68

审 图 号：GS(2002)201号

定 价：35.00元

版权所有·翻印必究

总体设计： 练 栩 王建军
地图编制： 王建军 邱 源
美术编辑： 邹战文 陈桂梅



中国 司机行车地图集

目录

2 中国干线公路图

华北

- 4 华北干线道路 华北国道里程表
- 6 北京市公路图
- 8 北京城区交通图
- 10 天津市公路图
- 12 天津城区交通图
- 14 京津唐地区公路图
- 16 河北省公路图
- 18 石家庄、秦皇岛、保定城区交通图
河北省公路里程表
- 20 山西省公路图
- 22 太原、大同城区交通图 山西省公路里程表
- 24 内蒙古自治区公路图 河套地区公路图
- 26 呼和浩特、包头城区交通图
内蒙古自治区公路里程表

东北

- 28 东北干线道路 东北国道里程表 沈阳城区交通图
- 30 辽宁省公路图
- 32 大连、抚顺城区交通图 大连附近
辽宁省公路里程表
- 34 吉林省公路图
- 36 长春、吉林城区交通图 长春附近
吉林省公路里程表
- 38 黑龙江省公路图
- 40 哈尔滨、齐齐哈尔、牡丹江城区交通图
黑龙江省公路里程表

华东

- 42 华东干线道路 华东国道里程表
- 44 上海市公路图
- 46 上海城区交通图
- 48 沪宁杭地区公路图
- 50 江苏省公路图
- 52 南京、徐州城区交通图 江苏省公路里程表
- 54 浙江省公路图
- 56 杭州、温州城区交通图 浙江省公路里程表
- 58 安徽省公路图

华东

- 60 合肥城区交通图 合肥附近 芜湖附近
马鞍山附近 安徽省公路里程表
- 62 福建省公路图
- 64 福州、厦门城区交通图 福州附近
福建省公路里程表
- 66 江西省公路图
- 68 南昌、九江城区交通图 江西省公路里程表
- 70 山东省公路图
- 72 济南城区交通图 济南附近 山东省公路里程表
- 74 青岛附近 烟台附近 烟台、泰安城区交通图

华中

- 76 华中干线道路 河南省公路里程表
郑州城区交通图
- 78 河南省公路图
- 80 湖北省公路图
- 82 武汉、襄樊城区交通图 武汉附近
- 84 荆州城区交通图 华中国道里程表
湖北省、湖南省公路里程表
- 86 湖南省公路图 湖南省公路里程表
- 88 长沙、衡阳城区交通图 常德附近
株洲附近

华南

- 90 华南干线道路 华南国道里程表
深圳城区交通图
- 92 广东省公路图 广东省公路里程表
- 94 珠江三角洲地区公路图
- 96 广州城区交通图
- 98 广西壮族自治区公路图
- 100 南宁城区交通图 广西壮族自治区公路里程表
柳州附近
- 102 海南省公路图 海南省公路里程表
- 104 海口城区交通图

西南

- 104 西南干线道路 西南国道里程表
- 106 四川省公路图 四川省公路里程表
- 108 成都城区交通图 成渝地区公路里程表
- 110 重庆市公路图
- 112 重庆城区交通图 重庆附近
- 114 成渝地区公路图
- 116 贵州省公路图 贵州省公路里程表
- 118 贵阳、遵义城区交通图 贵阳附近
贵州省公路里程表

西南

- 120 云南省公路图 云南省公路里程表
- 122 昆明、曲靖城区交通图 云南省公路里程表
- 124 西藏自治区公路图 西藏自治区公路里程表
- 126 拉萨城区交通图

西北

- 126 西北干线道路 西北国道里程表
- 128 陕西省公路图
- 130 关中地区公路图
- 132 西安、咸阳、宝鸡城区交通图 陕西省公路里程表
- 134 甘肃省公路图 甘肃省公路里程表
- 136 兰州、天水城区交通图 甘肃省公路里程表
- 138 青海省公路图

西北

- 140 银川、西宁城区交通图 青海省公路里程表
- 142 宁夏回族自治区公路图 宁夏回族自治区公路里程表
- 144 新疆维吾尔自治区公路图 新疆维吾尔自治区公路里程表
- 146 乌鲁木齐、克拉玛依、哈密城区交通图

港澳台

- 148 香港特别行政区公路图
- 150 香港岛·九龙城区交通图 澳门特别行政区公路图
- 152 澳门半岛、台北城区交通图
- 154 台湾省公路图

图幅索引



中国司机行车地图集

图例

序图

- ★ 首都
- 省级行政中心
- 地级行政中心
- 县级行政中心
- 村镇
- 8848 ▲ 珠穆朗玛峰 山峰及高程
- × 唐古拉山口 山口
- 珊瑚礁
- 沙漠
- 长城
- 国界及色带
- 省级界
- 特别行政区界
- 高速公路
- 国道及编号
- 河流、湖泊
- 运河
- 航海线

城市交通图

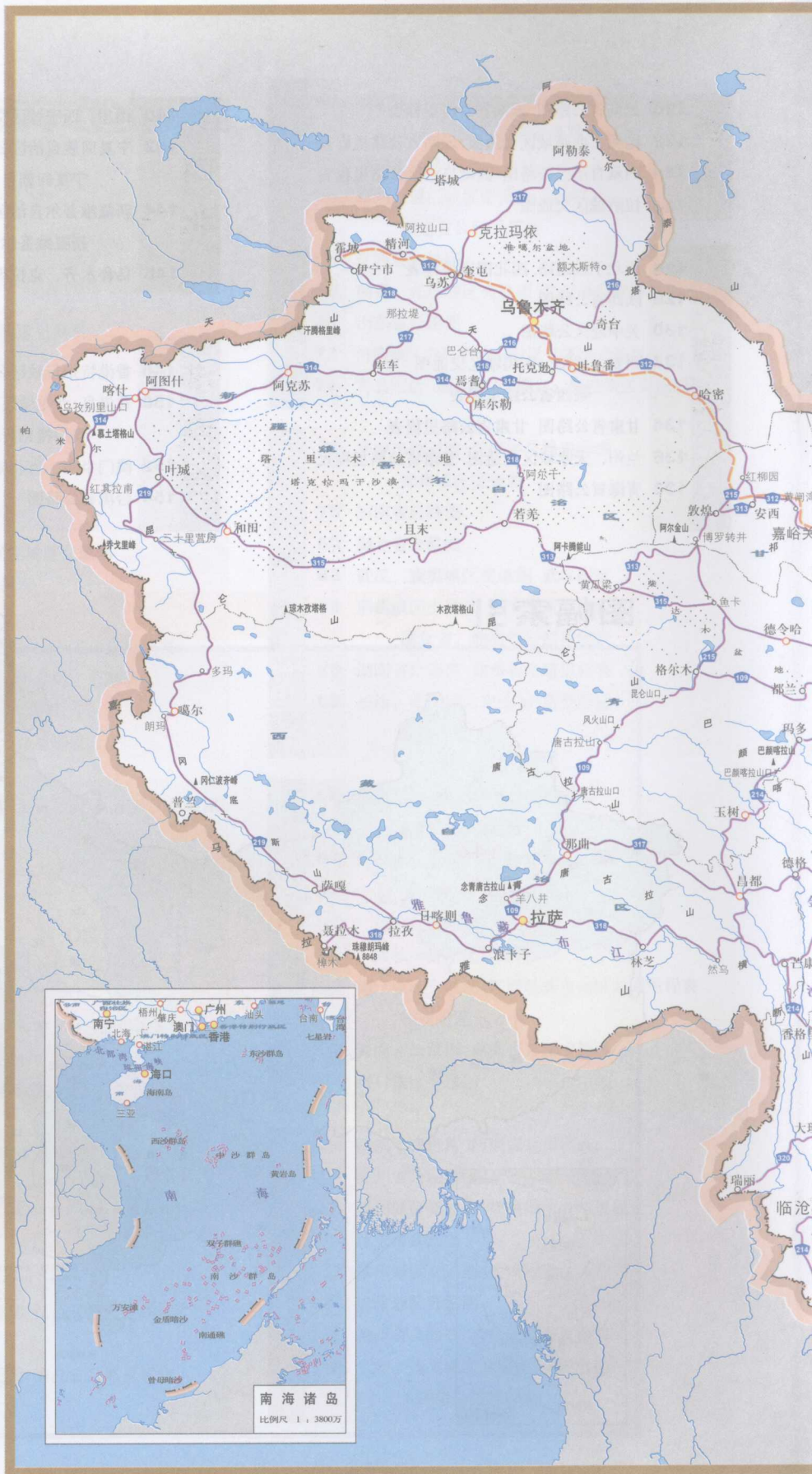
- ★ 政府驻地
- Ⓜ 交通管理部门
- P 停车场
- 加油站
- 汽车修理厂
- 汽车站
- 码头
- 酒家
- 大厦
- 医院
- 学校
- 单位点
- 旅游点
- 高速公路
- 快速通道、环城线
- 街道及街区
- 立交桥
- 铁路及车站
- 地铁及车站
- 轻轨铁路
- 索道
- 过境公路
- 单行线
- 货车单行线
- 货车禁行线
- 高架路

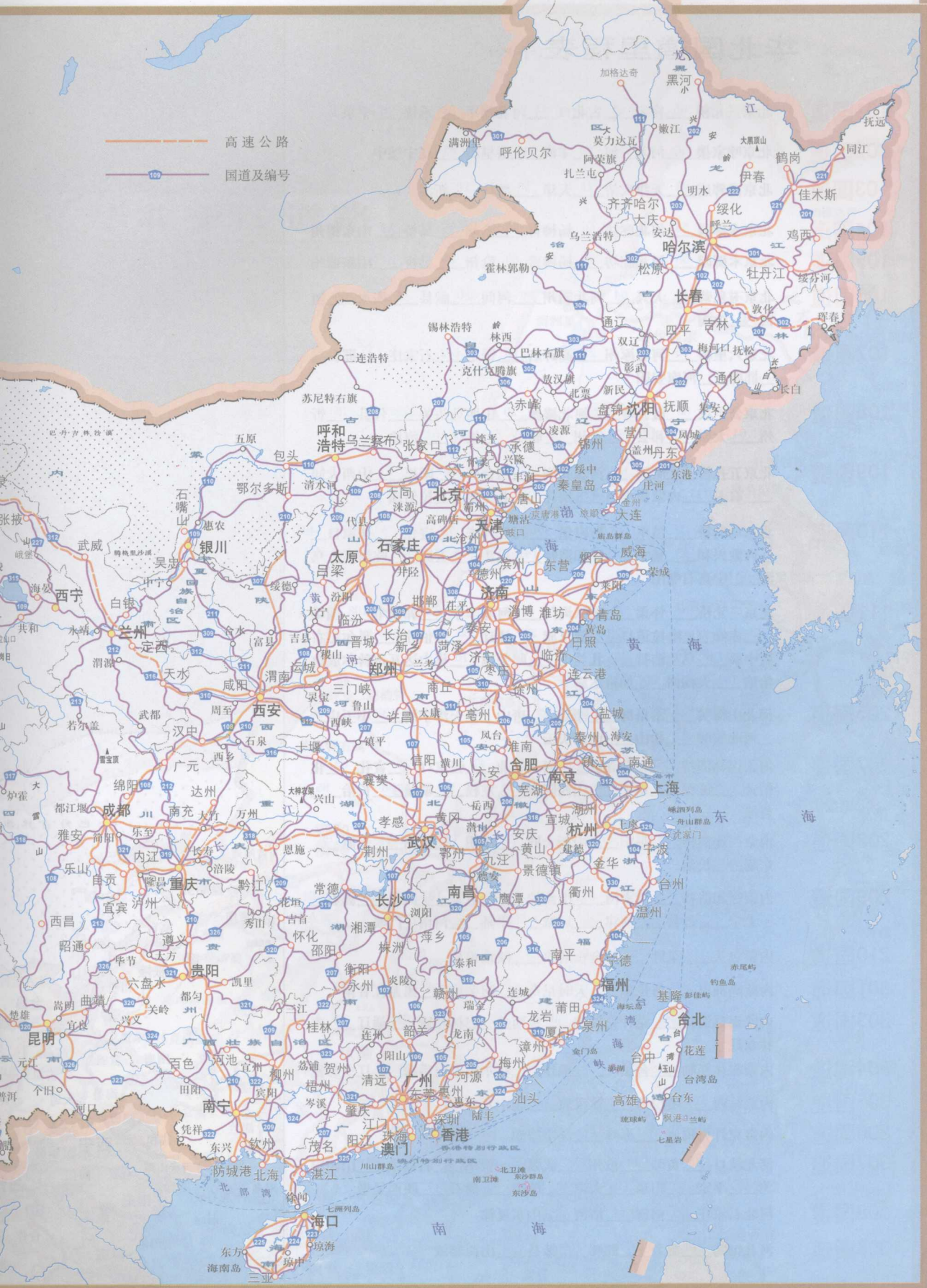
分省、分地区公路图

- ★ 首都
- 省级行政中心
- 地级行政中心
- 县级行政中心
- 村镇
- 1291 ▲ 妙峰山 山峰及高程
- 卧佛寺 旅游点
- × 唐古拉山口 山口
- 沙漠
- 长城
- 盐田
- 航空港
- 港口
- 河流、湖泊
- 运河
- 航海线
- 公路里程参考值(千米)
- 高速公路出入口
- 国界及色带
- 省级界及色带
- 特别行政区界及色带
- 铁路及车站
- 高速公路
- 国道及编号
- 省道
- 县、乡道
- 隧道

已经建成的主要省际高速公路有：北京-石家庄-漯河、北京-上海、北京-沈阳、北京-塘沽、北京-张家口、长春-沈阳-大连、青岛-济南-邯郸、上海-南京-合肥、上海-杭州-宁波、汾阳-太原-石家庄、天水-西安-郑州、成都-重庆-贵阳-南宁-北海、武汉-九江-景德镇

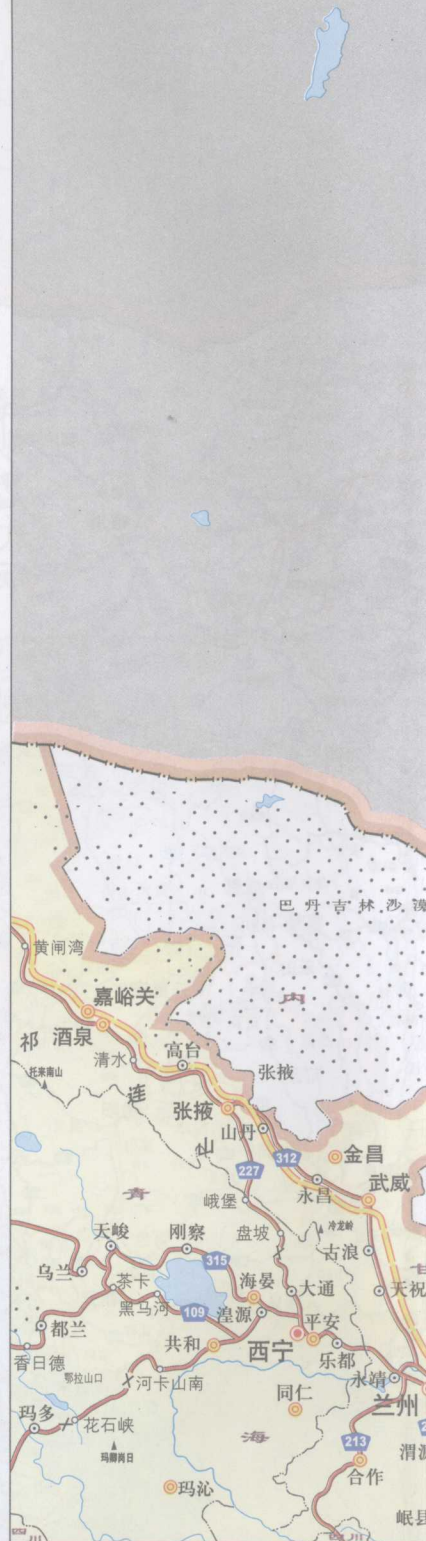
国道概览：国道是国家干线公路的简称。国家干线公路共68条，以放射线、纵向及横向的形式构成全国的干线公路网。其中首都放射线共12条，全长23197千米，国道编号以1字开头，最长的放射线是108国道（北京-昆明），全长3346千米；南北纵线共26条，全长37706千米，国道编号以2字开头，最长的纵线是207国道（内蒙锡林浩特-广东海安），全长3581千米；东西横线共30条，全长48855千米，国道编号以3字开头，最长的横线是318国道（上海-西藏樟木），全长5161千米。





华北国道里程表(千米)

- 101国道** 北京三元桥 65 密云 61 古北口 42 河北滦平 61 承德 91 平泉
- 102国道** 北京呼家楼 59 河北三河 92 丰润 145 秦皇岛 83 辽宁绥中
- 103国道** 北京高碑店 92 天津武清 21 天津 40 塘沽 10 新港
- 104国道** 北京木樨园 56 河北廊坊 56 杨柳青 63 沧州 95 吴桥 24 山东德州
- 105国道** 北京木樨园 56 河北廊坊 56 杨柳青 63 沧州 95 吴桥 24 山东德州
- 106国道** 北京玉泉营 16 大兴 64 河北霸州 96 河间 30 献县 74 衡水 55 南宫 97 馆陶
- 107国道** 北京六里桥 56 河北涿州 25 高碑店 65 保定 142 石家庄 133 邢台 55 邯郸 61 河南安阳
- 108国道** 北京公主坟 88 霞云岭 174 河北涞源 29 山西马头关 172 代县 78 忻州 64 太原 85 祁县 121 霍州 73 临汾 64 侯马 64 河津
- 109国道** 北京五孔桥 59 雁翅 62 河北孔涧 87 西合营 86 阳原 83 山西大同 81 右玉 111 内蒙清水河 153 纳林 189 君士梁 223 拉僧庙
- 110国道** 北京马甸桥 32 昌平 50 新家堡 45 河北怀来 52 宣化 35 张家口 149 内蒙兴和 65 集宁 160 呼和浩特 147 包头 212 五原 85 临河 154 乌海 59 宁夏石嘴山
- 111国道** 北京三元桥 51 怀柔 93 喇叭沟门 49 河北丰宁 82 郭家屯 108 围场 143 赤峰 60 哈拉道口 50 敖汉旗 290 通辽 65 舍伯吐 155 科尔沁右翼中旗 157 乌兰浩特 312 扎兰屯 59 阿荣旗 170 莫力达瓦达斡尔族自治县 194 大杨树 90 加格达旗
- 205国道** 河北山海关 21 秦皇岛 88 滦县 55 唐山 48 天津宁河 133 小王庄 56 河北黄骅 40 盐山 39 山东庆云
- 207国道** 内蒙锡林浩特 294 太仆寺旗 102 河北张北 47 张家口 35 宣化 63 化稍营 139 涿源 101 阜平 206 山西阳泉 131 左权 86 黎城 56 长治 85 晋城
- 208国道** 内蒙二连浩特 330 集宁 141 山西大同 77 山阴 137 忻州 64 太原 59 东观 164 长治
- 209国道** 内蒙呼和浩特 133 清水河 60 山西偏关 77 五寨 107 岚县 112 离石 161 大宁 52 吉县 92 河津 83 运城 49 平陆 8 河南三门峡
- 210国道** 内蒙包头 112 东胜 42 伊金霍洛旗 171 陕西榆林
- 301国道** 内蒙满洲里 193 海拉尔 281 大时尼奇 98 阿荣旗 96 黑龙江甘南
- 303国道** 内蒙锡林浩特 191 克什克腾旗 59 林西 61 巴林左旗 359 通辽 97 吉林双辽
- 304国道** 内蒙霍林郭勒 265 舍伯吐 65 通辽 74 科尔沁左翼后旗 57 辽宁彰武
- 305国道** 内蒙林西 226 哈拉道 50 敖汉旗 92 辽宁北票
- 306国道** 内蒙克什克腾旗 189 赤峰 146 辽宁凌源
- 307国道** 河北岐口 45 黄骅 49 沧州 93 武强 90 晋州 51 石家庄 68 山西旧关 39 平定 10 阳泉 110 太原 101 汾阳 81 离石 47 陕西吴堡
- 308国道** 河北石家庄 121 南宫 54 清河 33 山东夏津
- 309国道** 河北馆陶 42 肥乡 30 邯郸 100 涉县 32 山西黎城



华北干线道路

0 100 200 300 400 500千米

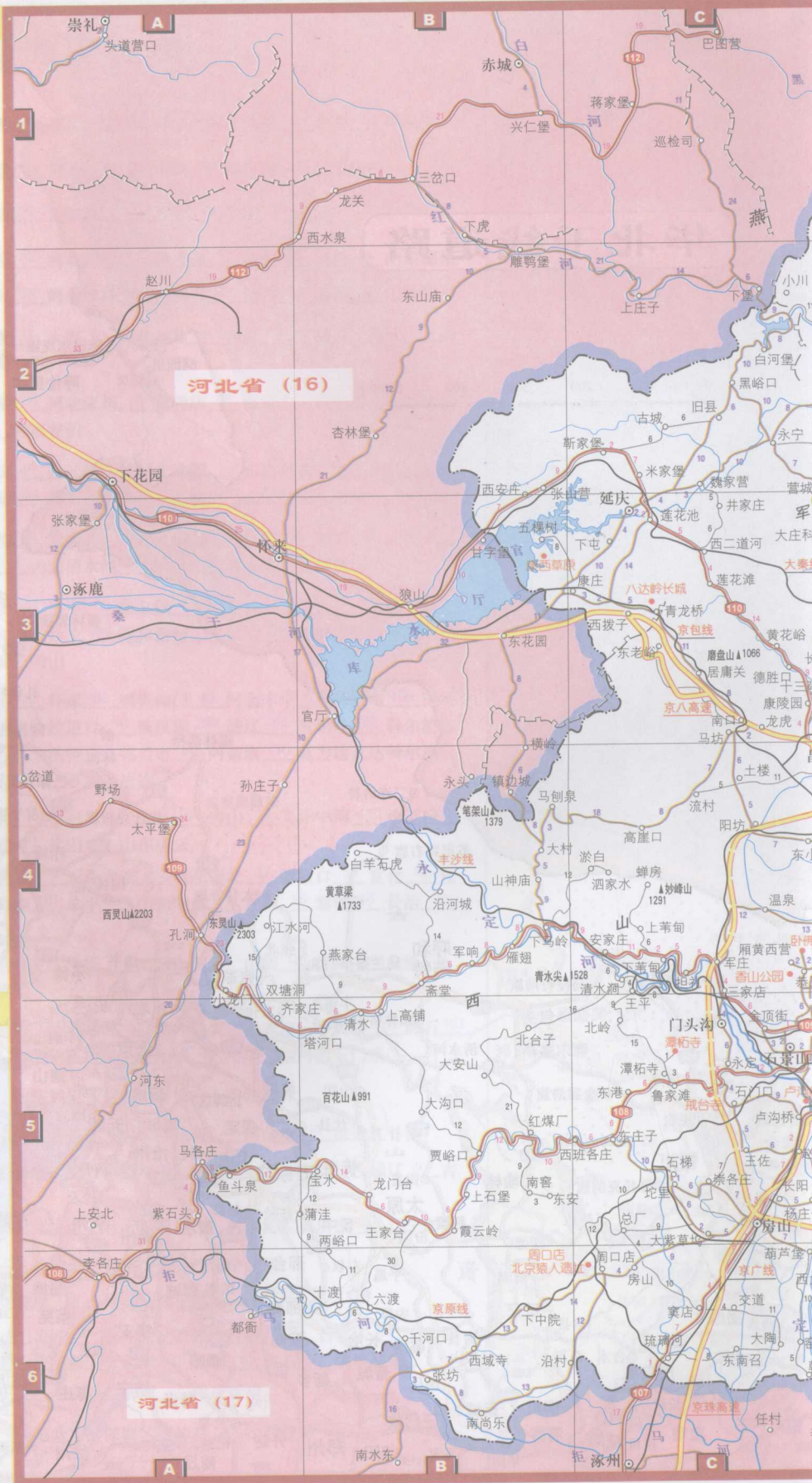


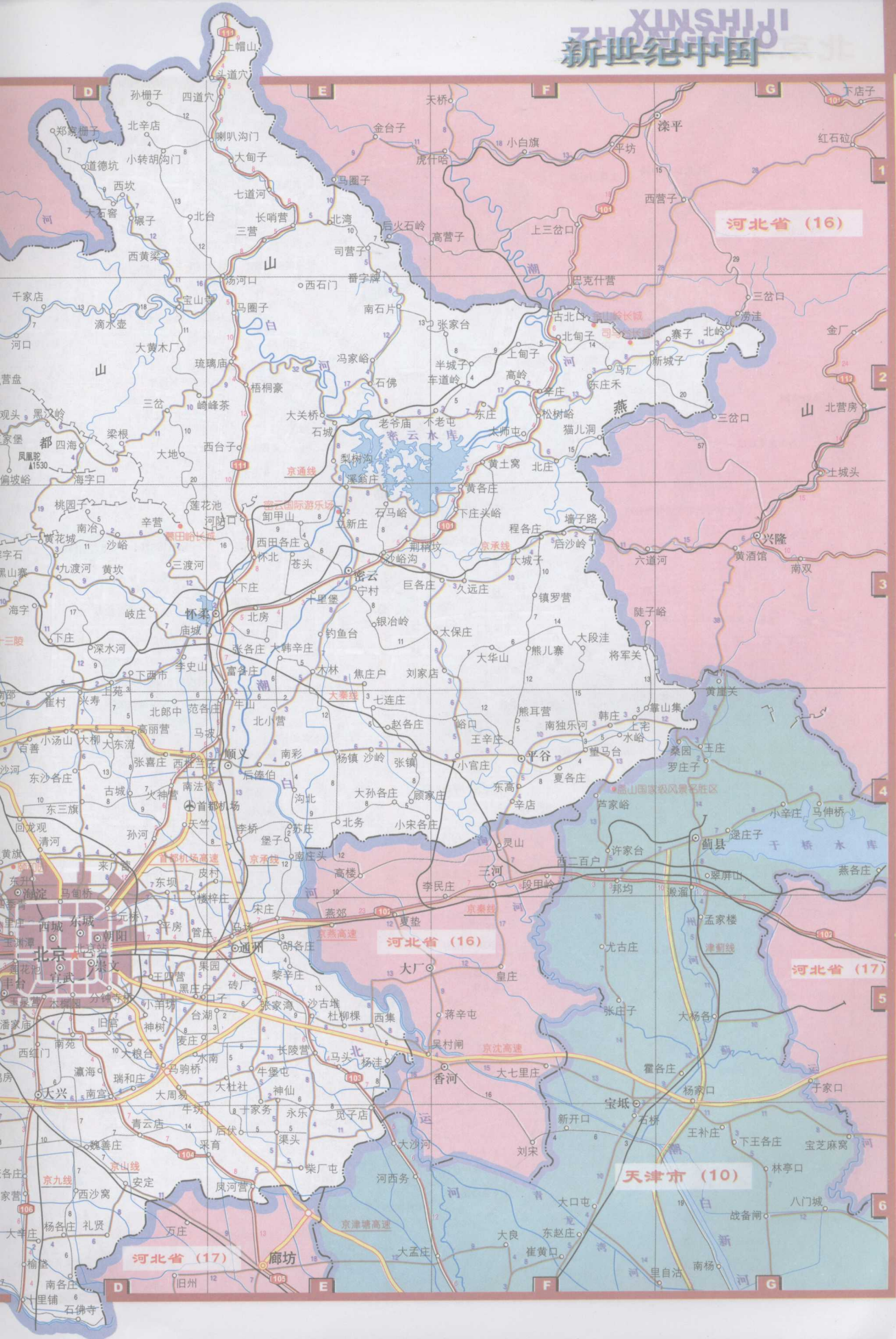
京津塘高速公路



高速公路里程(千米)

1. 京珠高速
六里桥 46 市界
2. 京津塘高速
十八里店 35 市界
3. 京八高速
马甸 31 昌平 31 八达岭
4. 京燕高速
北关环岛 13 燕郊
5. 首都机场高速
三元桥 19 机场
6. 京沈高速
四方桥 40 市界
7. 京张高速
北京 180 张家口
8. 北京六环
通州 22 大兴





河北省 (16)

河北省 (16)

河北省 (17)

天津市 (10)

河北省 (17)

北京城区交通图





京沈高速公路



高速公路里程(千米)

1. 京津塘高速
北京 120 天津 30 塘沽
2. 天津-唐山高速
天津 139 唐山
3. 保津高速
天津 129 保定

