


星球地图出版社
编制

ZHONGGUO
FENSHENG
XILIE DITUJI

山东省 地图集

SHANDONG



中国分省
系列地图集




星球地图出版社


星球地图出版社
编制

山东省 地图集

SHANDONG



中国分省
系列地图集



星球地图出版社

图书在版编目 (CIP) 数据

山东省地图集/星球地图出版社编. —北京: 星球地图出版社, 2009.6

(中国分省系列地图集)

ISBN 978-7-80212-824-8

I. 山… II. 星… III. 行政区地图—山东省—地图集
IV. K992.252

中国版本图书馆CIP数据核字 (2009) 第039569号

书 名 山东省地图集

作 者 星球地图出版社
出版发行 星球地图出版社
地址邮编 北京北三环中路69号 100088
网 址 <http://www.starmap.com.cn>
印 刷 廊坊一二〇六印刷厂 (河北·廊坊)
经 销 新华书店

版次印次 2009年6月第1版 2009年6月第1次印刷
开 本 787×1092毫米 1/16 11印张
印 数 0001—2000
定 价 60.00元
审 图 号 JS(2009)01—048

PhotoTime提供部分图片。

书中部分图片作者不详, 有关事宜, 请与本社联系。
如有残损 随时调换 (发行部电话: 010-62035038)

图内界线不作划界依据

版权所有 侵权必究

中国分省系列地图集

编辑委员会

主任委员	袁树友						
副主任委员	薛贵江	申慧群	马晓春				
委员	翟跃欢	张世涛	范艺华	王建民	卢成瑜	姚杰	
	李健	周瑞祥	宋二祥				

编辑部

主编	薛贵江	姚杰					
副主编	周瑞祥	柳红军					
执行编辑	宋二祥	高小玲	李东海	刘更田	程福润	赵福祥	
	陈振国	王岩	杨毅	寿幸禄	张晖芳	朱杰	
	申怡	温军武	戴江				

《山东省地图集》

责任编辑	陈振国						
编辑设计	李松涛	马建瑞	于禹生	林阳	姚雪花	戴影	
	黄丽华						
制图	马翊	史节	杨培	石鑫	李雪鹏	刘亚璐	
	王玉琴	刘保成	程雷	胡英男	张慧	徐苑君	
	陈晓慧	常丽君	朱军军	张昌杰	李晓霞	刘鸣	
	王科伟	代浩	李彦				
审校	黄丽华	戴影	姚雪花	刘萍			
印刷工艺	张岩	滕俊国					
出版审定	姚杰	周瑞祥	刘爱珍				
出版人	马晓春						

编辑说明

中国分省系列地图集是中华人民共和国成立60年来首次编辑出版的大型系列地图集。图集运用特殊的语言和符号,采用地图的表现形式,形象地反映了新中国成立60年来我国各级行政区划、城镇、交通、旅游等方面的建设成就,填补了我国地图编制和出版领域的一项空白。图集利用了凝聚几代测绘官兵心血的军事测绘丰硕成果,使用了最新最权威的行政区划和地名等资料,采用了当代最先进的数字制图技术,450多名编制人员历时3年6个月完成编辑出版工作。

图集以全新的结构和翔实的资料,突出表示了各省(自治区、直辖市、特别行政区)行政区划、居民地、交通运输、旅游资源、地形地貌等与百姓工作和生活息息相关的最新信息。每个省(自治区、直辖市、特别行政区)一册,共计34册。是国内目前唯一一套内容最全、资料最新、表示最详实的分省地图集。

图集由序图、地级图、县级图、城区图、文字介绍和景区图片组成。其中地图2958幅,图片1289帧,文字介绍约150万字。

序图从宏观上反映本省(自治区、直辖市、特别行政区)政区、地势、交通、旅游等综合信息。地级图重点表示县级行政区划、乡镇以上居民地、交通干线及主要风景名胜,在图集中起到承上启下的作用。县级图为图集的主体,详细表示境界、居民地、公路、高速公路附属设施、铁路、机场、港口、江河湖海及水利设施、世界自然文化遗产和名胜古迹,并采用分层设色的方法反映各县的地势起伏和地形面貌。文字说明以条目方式简明扼要地介绍了各地市、各县区的地理概况、人口面积、交通运输、资源经济、地方特色、土特产品和主要风景名胜等。

图集结构新颖,信息丰富,图文并茂,融知识性、实用性、可读性为一体。这套图集的出版,不仅为读者在工作学习和出差旅游中了解交通情况、地域特点和风土人情提供了实用的工具指南,同时也为各级党政机关、企事业、学校等单位掌握省情县情,普及地理科学知识奉献了一套实用的参考书。

图集在编制中难免存在错误和不当之处,敬请读者批评指正。

中国分省系列地图集编辑部

目 录

序 图

2-3	山东政区	1 : 2 250 000
4-5	山东地势	1 : 2 250 000
6-7	山东交通	1 : 2 250 000
8-9	山东高速公路	1 : 2 250 000
10-11	山东旅游	1 : 2 250 000
12-13	环渤海地区	1 : 2 350 000

地 县 图

14-15	济南市	1 : 790 000
16-17	济南城区	
18-19	市中区 历下区 槐荫区 天桥区 历城区 长清区	1 : 330 000
20-21	平阴县 章丘市	1 : 330 000
22-23	商河县 济阳县	1 : 330 000
24-25	聊城市	1 : 630 000
26-27	聊城城区 东昌府区	1 : 310 000
28-29	临清市 冠县	1 : 280 000
30-31	莘县 阳谷县 东阿县	1 : 420 000
32-33	高唐县 茌平县	1 : 290 000
34-35	德州市	1 : 830 000
36-37	德州城区 德城区	1 : 225 000
38-39	宁津县 乐陵市 庆云县	1 : 300 000
40-41	陵县 临邑县 禹城市 齐河县	1 : 420 000
42-43	武城县 夏津县 平原县	1 : 330 000
44-45	东营市	1 : 630 000
46-47	东营城区 东营区 广饶县	1 : 330 000
48-49	河口区 利津县 垦利县	1 : 450 000
50-51	淄博市 淄博城区	1 : 710 000
52-53	张店区 临淄区 周村区 高青县 桓台县	1 : 330 000
54-55	淄川区 博山区 沂源县	1 : 350 000
56-57	潍坊市	1 : 830 000
58-59	潍坊城区 潍城区 奎文区 坊子区	1 : 290 000
60-61	寒亭区 昌邑市	1 : 290 000
62-63	安丘市 高密市	1 : 350 000
64-65	寿光市 诸城市	1 : 420 000
66-67	青州市 临朐县 昌乐县	1 : 460 000
68-69	烟台市	1 : 960 000
70-71	烟台城区 福山区 芝罘区 莱山区	1 : 310 000
72-73	栖霞市 牟平区	1 : 370 000
74-75	莱阳市 海阳市	1 : 350 000
76-77	莱州市 龙口市 招远市	1 : 420 000
78-79	蓬莱市 长岛县	1 : 290 000
80-81	威海市	1 : 580 000
82-83	威海城区 环翠区 文登市	1 : 380 000
84-85	乳山市 荣成市	1 : 380 000

86-87	青岛市	1 : 830 000
88-89	青岛城区	
90-91	市北区 市南区 四方区 黄岛区 崂山区 城阳区 李沧区	1 : 270 000
92-93	胶州市 莱西市	1 : 330 000
94-95	即墨市	1 : 250 000
96-97	平度市	1 : 290 000
98-99	胶南市	1 : 300 000
100-101	日照市	1 : 540 000
102-103	日照城区 东港区 岚山区	1 : 380 000
104-105	莒县 五莲县	1 : 370 000
106-107	临沂市	1 : 960 000
108-109	临沂城区 兰山区 罗庄区 河东区	1 : 330 000
110-111	沂水县	1 : 310 000
112-113	平邑县 费县	1 : 360 000
114-115	蒙阴县 沂南县	1 : 380 000
116-117	苍山县 郯城县	1 : 350 000
118-119	莒南县 临沭县	1 : 310 000
120-121	枣庄市	1 : 460 000
122-123	枣庄城区 市中区 薛城区 峰城区 台儿庄区	1 : 280 000
124-125	滕州市 山亭区	1 : 260 000
126-127	济宁市	1 : 790 000
128-129	济宁城区 市中区 任城区	1 : 250 000
130-131	曲阜市 泗水县 邹城市	1 : 330 000
132	汶上县 兖州市	1 : 350 000
133	金乡县 鱼台县	1 : 420 000
134-135	微山县	1 : 370 000
136-137	梁山县 嘉祥县	1 : 300 000
138-139	泰安市	1 : 540 000
140-141	泰安城区 泰山区 岱岳区	1 : 370 000
142-143	宁阳县 新泰市	1 : 380 000
144-145	东平县 肥城市	1 : 280 000
146-147	莱芜市 莱芜城区	1 : 380 000
148-149	莱城区 钢城区	1 : 290 000
150-151	滨州市	1 : 830 000
152-153	滨州城区 滨城区	1 : 280 000
154-155	阳信县 惠民县	1 : 320 000
156-157	无棣县 沾化县	1 : 380 000
158-159	邹平县 博兴县	1 : 300 000
160-161	菏泽市	1 : 670 000
162-163	菏泽城区 牡丹区 定陶县	1 : 370 000
164-165	曹县 单县	1 : 370 000
166-167	东明县 巨野县 成武县	1 : 350 000
168-169	鄄城县 郓城县	1 : 290 000

附 录

图 例

序 图

- ◎ **济南** 省级行政中心
- **济宁** 地级行政中心
- ◎ **济阳县** 县级行政中心
- 板泉 乡级行政中心

地 县 图

居民地

- ◎ **济南** 省级行政中心
- **济宁** 地级行政中心
- ◎ **济阳县** 县级行政中心
- 板泉镇 乡级行政中心
- 纪庄 村庄

境 界

- 省级界
- 未定省级界
- 地级界
- 县级界

交 通

- 高速公路
国家高速公路编号
- 高速公路出入口
收费站 服务区
- 国道及编号
- 省道及编号
- 县乡公路 里程
- 复线铁路 隧道
- 单线铁路 车站
- 航海线及里程
- 桥梁
- 隧道 隧道群
- 机动渡口 人力渡口
- 机场 港口

水 系

- 海岸线
- 常水河 瀑布
- 干河 时令河
- 水库及闸坝
- 湖泊 时令湖
- 运河
- 沟渠
- 泉 井

地 形 及 其 他

- 沙滩
- 礁石
- 沼泽
- 盐田
- 山峰及高程 (米)
- 世界遗产
- 国家风景名胜
- 省级风景名胜
- 旅游景点
- 国家旅游度假区
- 国家森林公园、地质公园
- 其他森林公园
- 国家级自然保护区

城 市 图

- 街区 街道 干线路
- 公园、绿地
- 高速公路
- 国道
- 省级政府
- 地级政府
- 县级政府
- 乡级政府
- 交警部门
- 宾馆、饭店
- 商场
- 学校
- 医院
- 银行
- 邮局
- 体育场馆
- 图书馆
- 电影院
- 电视塔
- 加油站
- 修理厂
- 停车场
- 庙宇
- 古塔
- 亭
- 长途汽车站
- 港口
- 旅游景点
- 其他单位



山东政区 山东省简称鲁。地处我国东部沿海的中北段，黄河下游。半岛部分西北临渤海，东北和南部临黄海，隔渤海海峡与辽宁省相望，内陆部分与河北、河南、安徽、江苏4省接壤。全省面积约16万平方千米，人口9346万，有汉、回、满等民族。省辖17个地级市、31个县级市、60个县及49个市辖区。省会济南市。

山东是我国古代文化发祥地之一，至今已有4000年有文字可考的历史。西周至春秋战国，这里为齐、鲁两国之地，故今简称为“鲁”或“齐鲁”。秦置济北、胶东、琅琊等郡。汉属青、兖、徐州。金代置山东东、西二路。明置山东布政使司。清为山东省，沿革至今。



比例尺 1:2 250 000

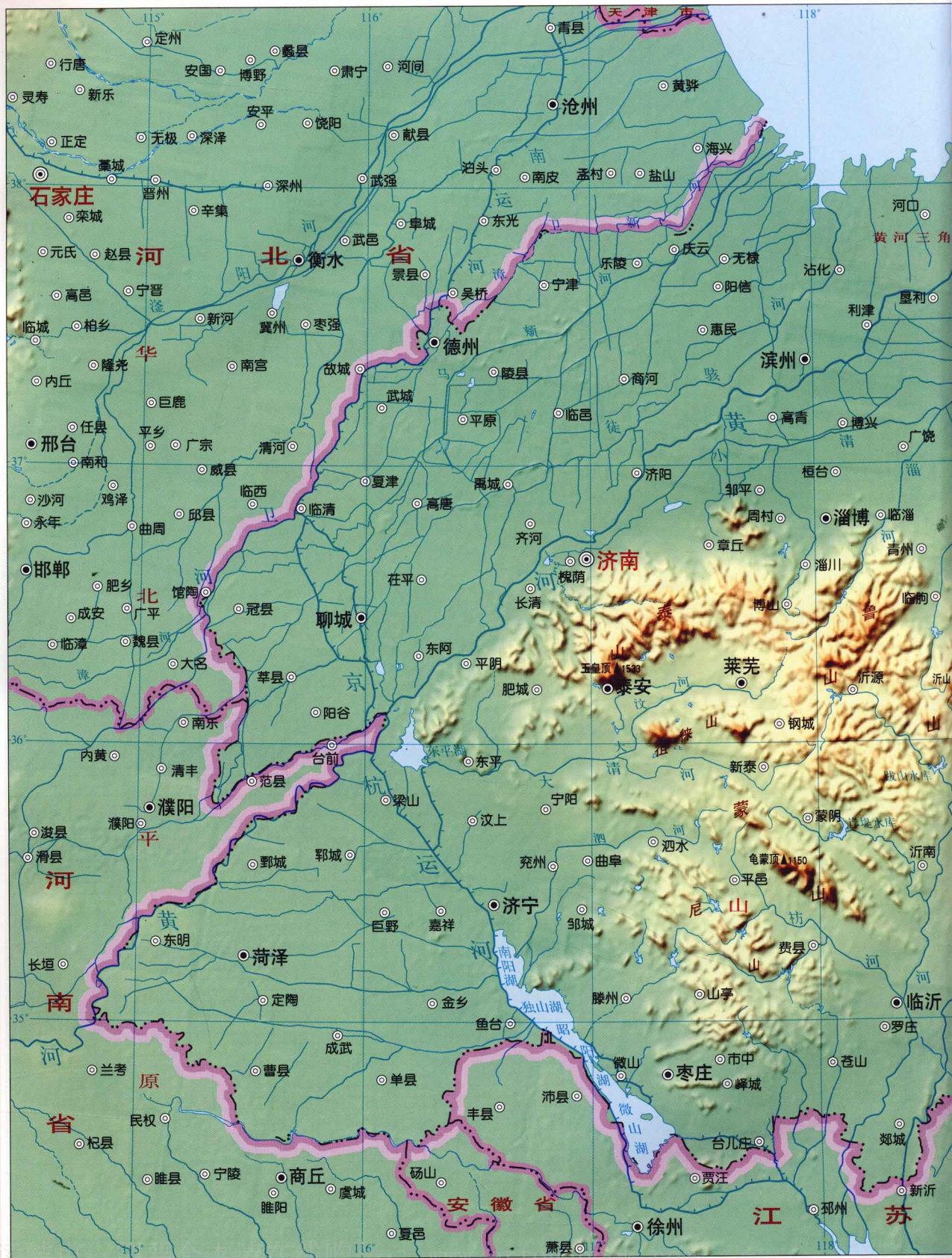
0 22.5 45.0 67.5 90.0千米



行政区划统计表

地名	人口(万人)	面积(平方公里)	地名	人口(万人)	面积(平方公里)	地名	人口(万人)	面积(平方公里)	地名	人口(万人)	面积(平方公里)
济南市	805	8177	淄博市	67	1001	潍坊市	858	15770	济宁市	1026	17187
市中区	57	280	博山区	46	682	市北区	48	29	市中区	91	665
历下区	58	101	临淄区	60	668	西四区	39	35	梁城乡	96	1829
槐荫区	37	151	周村区	32	264	黄岛区	33	266	微山县	71	1780
天桥区	60	249	相台县	50	498	崂山区	22	389	鱼台县	46	654
历城区	94	1298	高密县	36	830	城阳区	49	553	金乡县	62	886
长清区	57	1178	沂源县	56	1636	李沧区	30	98	嘉祥县	81	973
章丘区	100	1865	潍坊市	858	15770	即墨市	79	1313	汶上县	76	877
平阴县	37	827	市南区	50	71	平度市	111	1780	泗水县	60	1070
济阳县	54	1075	市东新区	37	272	莱州市	137	3166	蒙阴县	74	963
商河县	61	1163	市西新区	42	872	莱西市	83	1845	泰安市	63	337
章丘市	99	1416	安丘市	25	346	日照市	283	5310	岱岳区	97	1750
东阿县	104	1254	昌乐县	105	1928	东港区	80	1156	新泰市	137	1933
临清市	74	950	昌乐市	68	1812	岚山区	42	759	肥城市	97	1277
阳谷县	78	1065	高密市	87	1603	五莲县	51	1443	宁阳县	81	1124
莘县	99	1416	青州市	90	1569	莒南县	110	1952	东平县	78	1340
茌平县	59	1120	诸城市	107	2183	临沂市	1026	17187	莱芜市	125	2268
齐河县	43	799	寿光市	102	2180	兰山区	43	371	莱城区	29	339
禹城县	46	1161	临朐县	85	1833	罗庄区	43	371	郯城县	63	1041
德州市	561	10356	坊子区	60	1101	河东区	62	728	苍山县	373	9454
德城区	59	539	莱山区	21	258	郯城县	99	1207	兰山区	63	1041
陵县	68	1172	芝罘区	69	169	莒南县	99	1752	惠民县	63	1357
禹城市	52	990	福山区	42	707	沂水县	111	2435	阳信县	44	793
陵县	58	1213	牟平区	47	1589	蒙阴县	53	1602	无棣县	44	1998
平原县	45	1047	栖霞市	63	2016	平邑县	100	1825	博兴县	45	301
夏津县	50	882	海阳市	67	1887	费县	94	1930	邹城市	72	1250
齐河县	38	751	龙口市	63	894	莒县	91	1774	滕州市	914	12238
齐河县	62	1411	莱阳市	87	1732	苍山县	64	1038	兰山区	146	1415
齐河县	63	1016	莱州市	86	1878	苍山县	96	1878	市中区	151	1969
齐河县	46	833	莱州市	45	1129	薛城区	48	507	滕州市	64	846
齐河县	30	502	招远市	57	1433	市中区	51	375	成武县	65	949
齐河县	184	7923	威海市	4	56	峄城区	37	627	单县	119	1702
东营市	62	1155	威海市	250	5436	台儿庄区	30	538	巨野县	96	1303
河口区	21	2139	环翠区	63	731	山亭区	49	1018	鄄城县	115	1643
利津县	22	2204	荣成市	66	1392	滕州市	165	1485	郓城县	82	1041
广饶县	49	1338	乳山市	57	1668	济宁市	819	11286	东明县	76	1370
沾化县	418	5939	青州市	64	1645	市中区	43	39			
淄博市	418	5939	青州市	758	11026	任城区	67	881			
淄川区	49	360	市南区	54	30	曲阜市	64	896			

总计：地级市17 市辖区49 县级市31 县60 人口9346万 面积约16万平方千米



比例尺 1:2 250 000

0 22.5 45.0 67.5 90.0千米



山东地形 以平原和山地丘陵为主，地势中部高四周低，即以泰沂山脉为主体，向四周经低山丘陵逐渐过渡到山前平原和黄泛平原，形成以山地丘陵为骨架、平原盆地交错环列其周的地形。泰山玉皇顶海拔1533米，为本省最高峰，海拔最低点位于黄河三角洲地区，海拔2-10米。全省可分为胶东丘陵、鲁中南山区、鲁西北平原、胶莱平原以及近海岛屿等。山地丘陵占总面积34%左右，平原占63%左右，河流湖泊约占3%，主要山脉有泰山、蒙山、崂山、鲁山、沂山、大泽山、昆嵛山、徂徕山等，主要平原鲁西、鲁北、胶莱平原等。省内河网较为发达，黄河横穿东西，京杭大运河纵贯南北，主要河流有小清河、徒骇河、马颊河、沂河、沭河、大汶河、潍河等。各河流分属黄河、海河、淮河三大流域，胶东沿海诸河独流入海。主要湖泊有南四湖和东平湖。由微山湖、昭阳湖、独山湖、南阳湖组成的南四湖，面积达1375平方千米，是中国十大淡水湖之一。大型水库有峡山水库、岸堤水库、跋山水库等35座。山东半岛西北临渤海，东北和南部临黄海，岸线曲折多岬湾，总长3121千米。沿海岸线有天然港湾30余处，有近陆岛屿296个，其中庙岛群岛由18个岛屿组成，面积52.5平方千米，为山东沿海最大的岛屿群。

山东省气候属暖温带季风型气候，春秋短暂，冬夏较长。夏热多雨，冬冷干燥，春季干旱多风沙，秋季天气晴朗。年平均气温为11-14℃。年无霜期180-220天，年日照时数2400-2900小时。年平均降水量550-950毫米。

比例尺 1:2 250 000

0 22.5 45.0 67.5 90.0千米



山东交通 山东省地处我国东部，南北交通要道，交通事业发达，已形成由铁路、公路、水运和航空组成的立体交通网络。

津浦铁路、京九铁路纵贯西部，省内有胶济线、蓝烟线、新石线、石德线等铁路干线以及张东、张博、益羊、泰肥、辛泰、磁莱、胶新等支线铁路。

山东省公路里程达212237千米，其中高速公路通车里程4033千米。境内有京沪、京台、沈海、长深、青银、青兰、日兰、荣乌、济青、潍莱等高速公路，104、105、106、204、205、206、220、308、309、310、327国道和省级干线公路纵横交错，全省所有乡镇通了公路，形成了以省会济南为中心，以高等级公路为主导，进出便捷、四通八达、辐射全省的公路交通运输网。

沿海港口有26处，青岛、日照、烟台、威海、龙口等为对外开放重要港口，与全国各大港口通航，海港口岸客货运国际航线有79条，与世界140多个国家和地区的450多个港口有贸易往来。青岛港是中国主要的国际港口之一，是我国重要的国际贸易口岸和海上运输枢纽。境内黄河、小清河、京杭运河可通航。

航空有济南、青岛、烟台国际机场以及威海、临沂、潍坊、东营等民航机场，经营航线220多条，开通至国内50多个大、中城市和香港、澳门特别行政区，及韩国、日本、新加坡等国家的航班。



