

F512.99
25

中国实用司机地图册

ZHONGGUOSHIYONGSIJIDITUCE




99

湖南地图出版社

中国实用司机地图册

ZHONGGUO SHIYONG SIJI DITUCE



湖南地图出版社

图书在版编目(CIP)数据

中国实用司机地图册/湖南地图出版社编. —长沙:
湖南地图出版社, 2002.8

ISBN 7-80552-345-2

I.中... II.湖... III.公路图—中国—地图集
IV.F512.99-64

中国版本图书馆CIP数据核字(2002)第059076号

总体设计 : 陈品菊

编 绘 : 刘美春 廖义杰

电脑设计 : 廖义杰
制作

电脑制作 : 廖义杰 刘美春 刘 平 赵春燕
汪锴毅 聂 红 覃 涛 杨柳洋

审 校 : 陈品菊 郑君茜 廖 珊

验 收 : 蒋连军 陈葵庄 朱子云

文字撰写 : 雷宜逊

审 定 : 韩建中 钟铁强

修 编 : 唐忠义

中国实用司机地图册

责任编辑 : 廖义杰 刘美春

* * *

湖南地图出版社编制

湖南地图出版社出版·发行

(长沙市韶山中路585号 邮政编码410004)

湖南地图出版社印刷厂印刷

* * *

开本: 787×1092 1/30 印张: 5

2003年4月印刷

印数: 40000—50000 定价: 15.00元





















审图号: GS(2002)586号

ISBN7-80552-345-2/K·341

本图册中国国界线系按照中国地图出版社1989年出版的
1:400万《中华人民共和国地形图》绘制。各级公路里程仅供参考。

图 例

省、自治区、直辖市、特别行政区图

★	首 都		省、自治区、直辖市界		单 线 铁 路
◎	外 国 首 都		特 别 行 政 区 界		窄 轨 铁 路
◎	省 级 行 政 中 心		地 区 界		建 筑、规 划 中 铁 路
◎	地 级 市 行 政 中 心		军 事 分 界 线		高 速、高 等 级 公 路 (或 利 用 原 国 道 路 段)
◎	州、盟、地 区 行 政 中 心		河 流、湖 泊		在 建 规 划 高 速、高 等 级 公 路
◎	县 级 市、县 级 行 政 中 心		运 河		国 道 编 号 及 里 程
○	乡、镇、村		航 海 线、里 程 数		省 道 及 里 程
	国 界		珊 瑚 礁		县 乡 道
	未 定 国 界		复 线 铁 路		旅 游 风 景 点 自 然 保 护 区

城 市 图

★	省 级 政 府 驻 地	◎	商 场、商 厦		外 埠 车 辆 过 境 线
★	地 级 政 府 驻 地		宾 馆、饭 店、大 厦		机 动 车 单 行 线
★	县 级 政 府 驻 地	 	学 校、医 院		机 动 车 禁 行 线
	街 区 及 街 道	 	邮 政 局、电 信 局		货 运 机 动 车 单 行 线
	铁 路 及 车 站	◎	影 剧 院		货 运 机 动 车 禁 行 线
	地 铁 及 车 站	◎	长 途 汽 车 站		出 入 口
	城 墙	●	风 景 旅 游 点		渡 口、码 头

目 录

图例


中国铁路	1--2
中国公路(高速)	3--4
中国公路(国道)	5--6
中国民用航空线(国内)	7--8
北京市	9--10
北京市城区	11--12
天津市	13--14
天津市城区	15--16
河北省	17--18
石家庄市城区	19--20
山西省	21--22
太原市城区	23--24
内蒙古自治区	25--26
呼和浩特市城区	27--28
黑龙江省	29--30
哈尔滨市城区	31--32
吉林省	33--34
长春市城区	35--36
辽宁省	37--38
沈阳市城区	39--40
山东省	41--42
济南市城区	43--44
安徽省	45--46
合肥市城区	47--48
江苏省	49--50
南京市城区	51--52
上海市	53--54
上海市城区	55--56
浙江省	57--58
杭州市城区	59--60
江西省	61--62
南昌市城区	63--64
福建省	65--66
福州市城区	67--68
河南省	69--70
郑州市城区	71--72

湖北省	73--74
武汉市城区	75--76
湖南省	77--78
长沙市城区	79--80
广东省	81--82
广州市城区	83--84
海南省	85--86
海口市城区	87--88
广西壮族自治区	89--90
南宁市城区	91--92
四川省	93--94
成都市城区	95--96
重庆市	97--98
重庆市城区	99--100
贵州省	101--102
贵阳市城区	103--104
云南省	105--106
昆明市城区	107--108
西藏自治区	109--110
拉萨市城区	111--112
陕西省	113--114
西安市城区	115--116
宁夏回族自治区	117--118
银川市城区(新城、老城)	119--120
甘肃省	121--122
兰州市城区(西、东)	123--124
青海省	125--126
西宁市城区	127--128
新疆维吾尔自治区	129--130
乌鲁木齐市城区	131--132
台湾省	133--134
台北市城区	135--136
香港特别行政区	137--138
香港岛·九龙	139--140
澳门半岛	141--142
澳门特别行政区	143

中国铁路

图

- ★ 首都
- ⊙ 省级行政中心
- 铁路车站
- 铁路
- 国界
- - - 未定国界



例

- 省级政区界
- - - - 特别行政区界
- 河
- 流
- 湖
- 泊
- 运
- 河
- 岛
- 屿、珊瑚礁

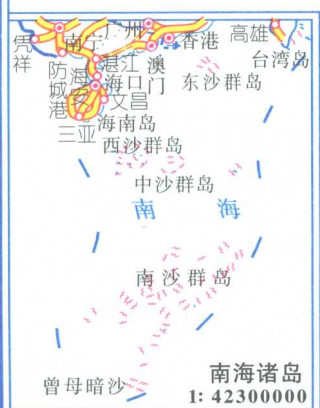


1:20800000

中国公路(高速)

图

- ★ 首都
- ⊙ 省级行政中心
- 普通城镇
- ==== 高速公路
- 在建规划高速公路
- 国界



例

- 未定国界
- 省级政区界
- 特别行政区界
- 河
- 湖
- 运
- 泊
- 河
- 岛屿、珊瑚礁



1:20800000

中国公路(国道)

图

- ★ 首都
- ⊙ 省级行政中心
- 普通城市
- 107— 国道及编号
- — 国界
- - - 未定国界



曾母暗沙 南海诸岛 1:42300000

例

- 省级政区界
- 特别行政区界
- 河
- 湖
- 泊
- 运
- 河
- 岛屿、珊瑚礁



1:2080000

中国民用航空线(国内)

图

- ★ 首都
- ⊙ 省级行政中心
- 普通城市
- 中国民航航线
- - - 台湾地方航线
- 国界



曾母暗沙 南海诸岛 1:42300000

北京市是中华人民共和国的首都,地处华北平原北部,西拥太行,北依燕山,东南是缓缓向渤海倾斜的平原,面积,16900平方公里,人口1382万人,有汉、回、满、蒙古等民族,辖16区、2县,简称京。北京属暖温带大陆性季风气候,四季分明,春季干旱多风,夏季炎热多雨,秋季晴朗惬意,冬季寒冷干燥,常年平均气温12℃左右,年平均降水量600多毫米。

北京的西部和北部是连绵不断的群山,山地大约占全市面积的60%。主要河流均发源于西部、北部,有永定河、潮白河、北运河、拒马河等,永定河为最大河流,在三家店进入平原后,由东南流至天津入海河。潮白河上游有北京最大的密云水库,下游经潮白新河入海。古人形容北京“左环苍海,右拥太行,北枕居庸,南襟河济”,控中原而联系东北、西北,为燕京、金、元、明、清、民国初都城。1949年10月1日,中华人民共和国在此举行开国大典,北京随即成为新中国的首都,目前是全国政治、经济、交通和科学文化中心。北京集中了全国闻名的科学研究机构和一批高等学府,拥有一流的科研实验设备和手段。作为全国的政治中心,世界上上百多个同中国建立外交关系的国家都在北京设立大使馆,每年有许多国家的元首、政府首脑来北京进行访问。北京作为全国主要交通枢纽之一,有通行全国各地的铁路,包括京广、京九、京沪、京哈、京山、京包、京原、京秦、京承等线,并有通行欧洲的国际列车。北京拥有中国最大的航空口岸,航空线可达国内各主要城市,国际航线可达日本、东南亚、澳大利亚及欧、美各主要城市。北京邮电通信事业发达,是全国的信息中心,商业网点众多,文化气息浓郁。北京也是全国重要的旅游热点城市之一,国家重点风景名胜区主要有八达岭长城、十三陵、故宫、周口店猿人遗址,其中长城、故宫、周口店猿人遗址被联合国列为世界文化遗产。此外还有庄严雄伟的天安门、颐和园、北海公园、中山公园、天坛公园、香山公园等。

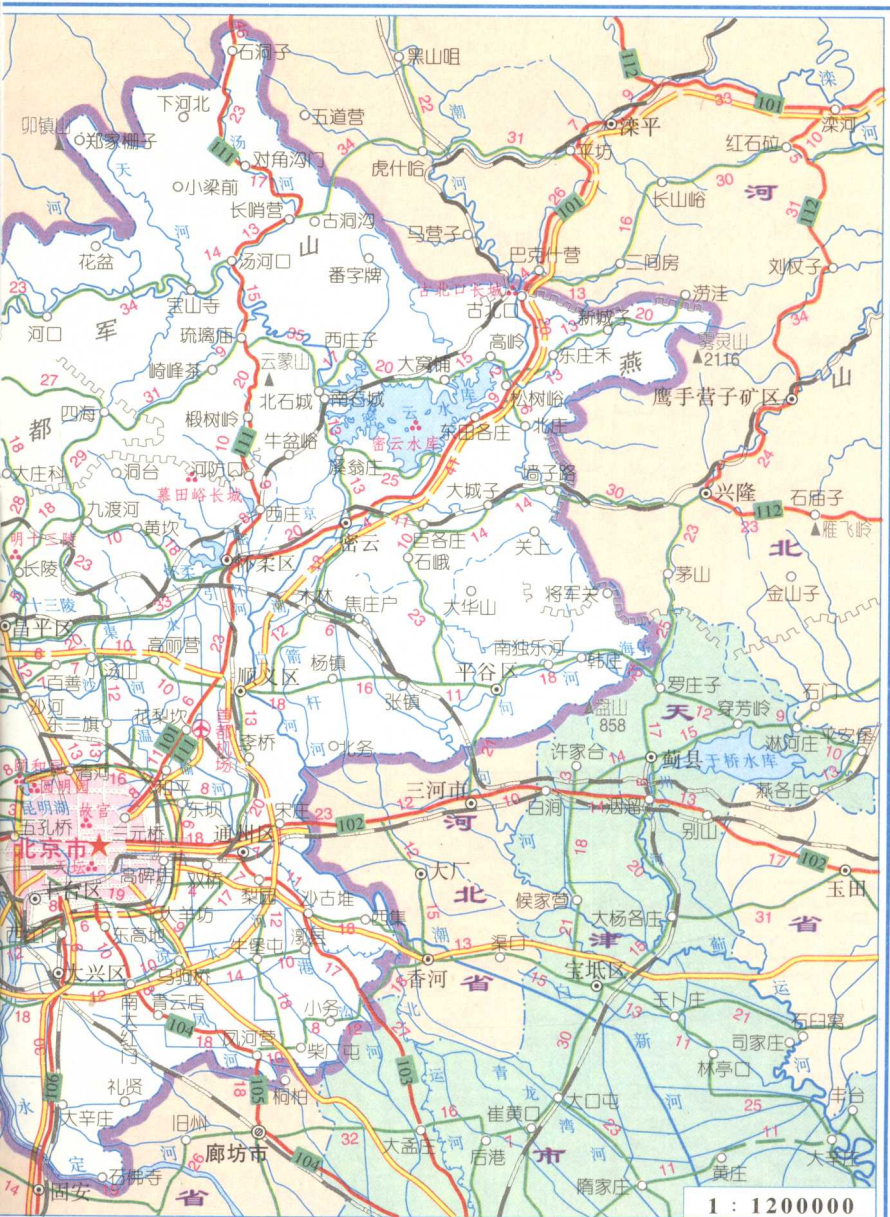
作为中国首都的北京,不仅是全国城市的榜样,也是全世界引为瞩目的国际性市场,对全国以及全世界具有强大的辐射力和吸引力。北京不仅是一个消费城市,也是一个生产具有相当规模,高新技术含量很高的工业基地。有冶金、煤炭、机械制造、石油、化工、电力、仪表、纺织、建材等工业和轻工业。传统手工艺品景泰蓝、牙雕、玉雕、地毯、绢花等,在国际市场上享有盛誉。全聚德烤鸭、六必居酱菜、蜜饯果脯、京白梨、密云小枣等为名扬四海的特产,古董字画、名家墨迹、文房四宝、图书文物最为著名。作为国际性一流都市,二十一世纪的北京,必将成为东方最耀眼的明珠之一。



石景山	11	25	82	109	136	188
石门营	14	71	98	125	177	
潭柘寺	57	84	111	163		
霞云岭	27	54	106			
堂上村	27	79				
北京						
17	房山					
59	42	涿州				
84	67	25	高碑店	53	怀柔	

五孔桥	14	40	65	84	95	128
三家店	26	51	70	81	114	
安家庄	25	44	55	88		
军响	19	30	63			
清水	11	44				
齐家庄			33			
延庆						
14	永宁					
41	27	四海				
81	67	40	琉璃庙			

三元桥	48	92	107	120	160	206	
清河							
13	沙河						
25	12	昌平					
40	27	15	果庄				
57	44	32	17	西二道河			
76	63	51	36	19	靳家堡		
93	80	68	53	36	17	东门营	
127	114	102	87	70	51	34	怀柔



1 : 1200000

主要城镇之间里程表

琉璃庙	35	72	87
北石城	37	52	
大窝铺	15		

怀柔	20	密云	
74	54	松树峪	
94	74	20	古北口
131	111	57	37
			滦平

69	58	30	兴隆
39	28		墙子路
11			巨各庄

密云			兴隆
			韩庄
			60
			平谷
			18
			78
			顺义
			45
			63
			123

		三河
		42
北京	18	60

		南蔡村
		47
		沙古堆
		18
		65

北京	11	41
北京		大兴
		30
17		东高地
27	10	南大红门
53	36	26
71	54	44
		18
		廊坊

