

中国




基本情報
国土と資源
歴史の概況
行政区画と都市
人口と民族
政治制度と政府機構
中国と世界
国民経済
環境保全
教育と科学技術
生活と文化
2008年中国の大きな出来事
共和国60年の記憶



外文出版社

中国



 外文出版社

總企画：周明偉

總編集長：周明偉 黃友義 郭長建 吳偉

編集長：徐明強 呼寶民

副編集長：李振國 陳實 胡開敏

外文出版社出版

(中国北京百万莊大街 24 号)

郵便番号 100037

2009 年初版發行

ISBN 978-7-119-05743-9

17-J-6851P

中華人民共和國にて印刷

图书在版编目(CIP)数据

中国：日文 / 钟欣编. —北京：外文出版社，2009

ISBN 978-7-119-05743-9

I. 中… II. 钟… III. 中国—概况—2009—日文 IV. K92

中国版本图书馆CIP数据核字(2009)第087040号

撰 稿：崔黎丽 王传民 余冰清 潘 灯

方 雯 滕一岚 等

图 片：新华社图片社 CFP 人民画报社 中新网 上海世博局 江苏省昆剧院

董 宁 邓 佳 段 葳 杜泽泉 刘春根 李茂达

兰佩瑾 楼庆西 罗文发 茹遂初 孙树明 孙永学

唐少文 吴晓军 银道祿 虞向军 张向阳 邹 毅

文图审定：徐明强

日文翻译：郭雅坤 田 洁 马彦荣

日文改稿：中古苑生

责任编辑：蔡莉莉 文 芳

图表编辑：林希鹤 王振红 等

篆 刻：骆芃芃

总 设 计：李 萌

设 计：北京大盟文化艺术有限公司

制 作：北京维诺传媒文化有限公司

地图制作：北京好山河文化发展有限公司

审 图 号：GS(2009)881号

印刷监制：冯 浩

中 国

钟 欣 编

*

©2009 外文出版社

出版发行：

外文出版社（中国北京百万庄大街24号）

邮政编码：100037

网址：<http://www.flp.com.cn>

电话：008610-68320579（总编室）

008610-68995852（发行部）

008610-68327750（版权部）

印刷：利丰雅高印刷（深圳）有限公司

开本：889mm×1194mm 1/32 印张：7.75

2009年7月第1版第1次印刷

（日）

ISBN 978-7-119-05743-9

09900（平）

17-J-6851P

版权所有 侵权必究

目次

Contents

■ 基本情報

- 2 世界における中国の位置
- 4 国旗、国章、国歌
- 5 国家指導者

■ 国土と資源

- 8 国土の領域
- 10 山脈
- 12 高原
- 13 平原
- 13 盆地
- 13 河川
- 14 湖
- 16 気候
- 18 土地
- 21 鉱産物
- 22 動物と植物

■ 歴史の概況

- 26 古代文明
- 27 統一と文明の伝播
- 28 17世紀以降の変遷
- 29 歴史上の重要な人物
- 36 17世紀以降の重要な出来事

■ 行政区画と都市

- 44 行政区画
- 52 香港特別行政区
- 53 澳門 (マカオ) 特別行政区
- 54 台湾
- 58 都市化の進展

■ 人口と民族

- 62 人口の現状
- 64 人口の増加
- 66 民族
- 69 言語と文字
- 69 伝統的な祝祭日
- 72 宗教

■ 政治制度と政府機構

- 76 憲法
- 76 政治制度
- 80 全国人民代表大会
- 81 国家主席
- 82 国務院
- 83 中央軍事委員会
- 83 地方の各クラス人民代表大会と地方の各クラス人民政府
- 83 人民法院
- 84 人民検察院
- 84 中国人民政治協商会議
- 86 政党と社会団体
- 90 人民の軍隊

■ 中国と世界

- 94 外交政策
- 95 周辺諸国との関係
- 96 発展途上国との関係
- 97 世界の諸大国との関係
- 101 中国—上海協力機構 (SCO)
- 101 中国—アジア太平洋経済協力機構 (APEC)
- 102 中国—国連 (UN)

■ 国民経済

- 106 経済の発展
- 107 経済体制
- 110 科学的発展観
- 111 対外開放
- 116 多種類の経済成分の共存
- 118 第11次5力年計画
- 119 農業
- 124 工業
- 132 交通運輸業
- 144 金融と保険
- 149 観光業

■ 環境保全

- 156 環境保全の法制と体制
- 158 環境保全事業の新たな変化
- 159 大気汚染対策
- 159 水質汚濁対策
- 162 砂漠化対策
- 162 森林資源の保護
- 162 自然保護区

- 163 絶滅に瀕している動植物の救出・保護
167 国際環境協力事業

■ 教育と科学技術

- 170 教育制度
171 教育の発展
174 教育計画
175 国際教育交流
176 科学技術の発展
177 科学技術のイノベーション
178 外国との科学技術協力
179 社会科学
180 2008年度の中国の十大科学技術成果

■ 生活と文化

- 184 社会生活
190 スポーツ
200 文化と芸術
217 マスメディア

■ 2008年中国の大きな出来事

- 224 2008年中国の大きな出来事

■ 共和国60年の記憶

- 228 共和国60年の記憶

■ 付録

- 240 常用ウェブサイト

前書き

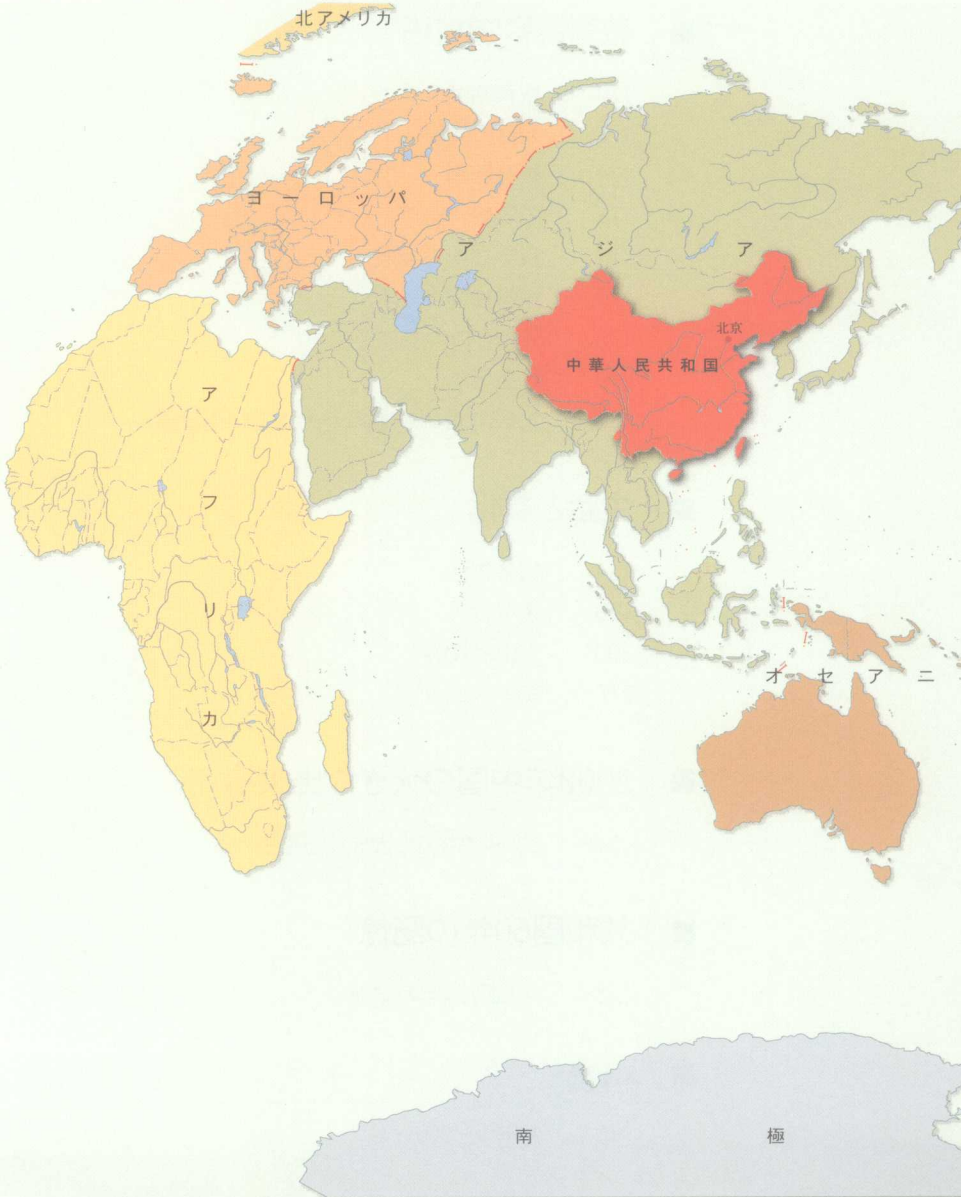
歴史の古い中国には、万里の長城、秦の兵馬俑、故宮、蘇州庭園などたくさんの世界遺産があり、また偉大な教育者・孔子や『孫子の兵法』の著者孫武など、歴史上の有名な人物も多数存在します。

1949年、天安門城楼上で建国式典が行われたのは、今を去る60年前のことです。この60年は、新中国の生命力が溢れ出た60年です。中でも30年来の大胆な改革開放の試みにより、中国経済は持続的に急成長し、静まり返っていた中国は勃興の時代へと激変を遂げました。人々の中国への関心も、もはや古い文明にとどまらず今日と明日の中国へ注がれています。

日本の読者の皆様にとって、『中国』は中国を知るための入門書と言ってもよく、中国の概況およびその政治、経済、文化など諸分野の現状と発展ぶりを取り上げています。その中から、中国の国際往来、経済成長、環境保全、科学・技術、教育、文化交流、社会生活など諸分野の新しい動向を知ることができるでしょう。

このたびは『中国』をご購読くださり、誠にありがとうございます。ご感想、ご意見をお寄せくだされば幸いと存じます。

世界における中国の位置



◎ 基本情報

国名：中華人民共和国

首都：北京

国慶節（建国記念日）：10月1日

位置：アジア東部

国土面積：960万平方キロ

北から南への距離：約5500キロ

東から西への距離：約5200キロ

陸地国境線：2万2800キロ

大陸海岸線：約1万8000キロ

海域面積：473万平方キロ

島嶼：5400

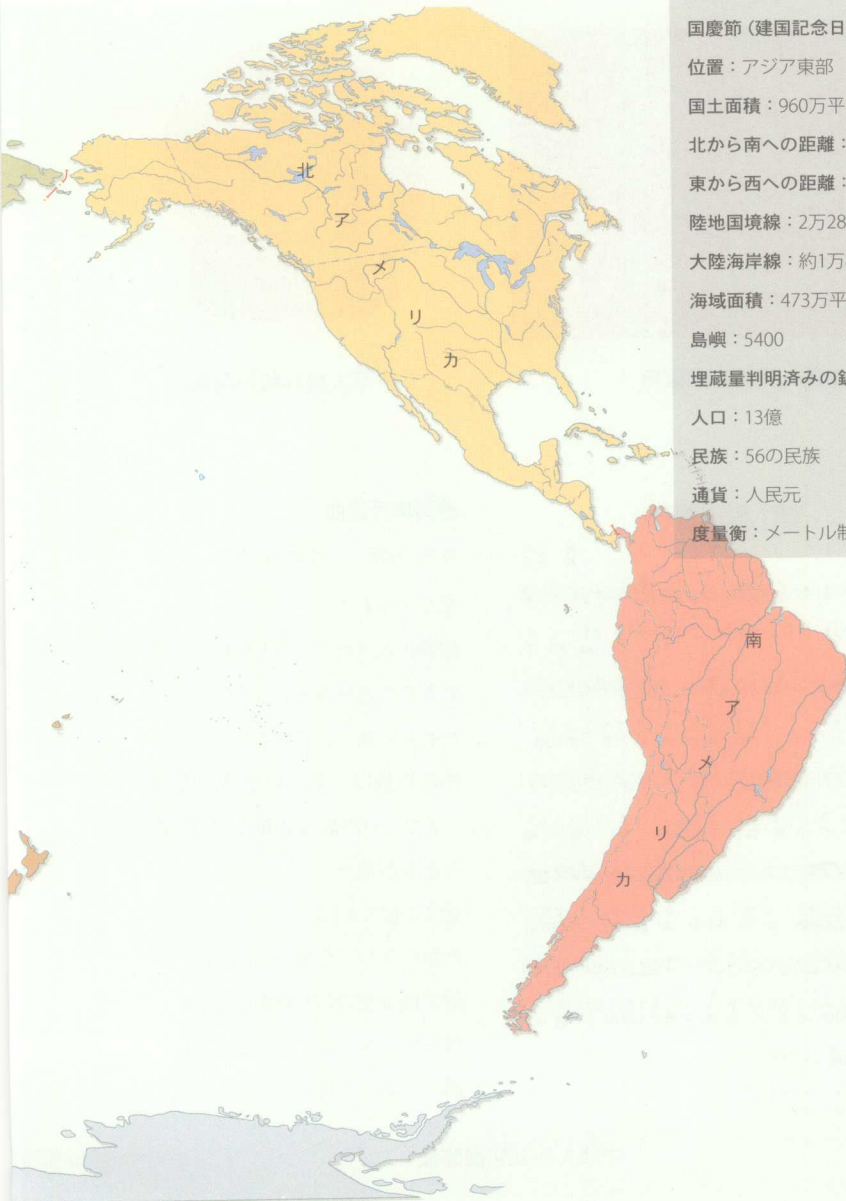
埋蔵量判明済みの鉱物：158種

人口：13億

民族：56の民族

通貨：人民元

度量衡：メートル制



国旗、国章、国歌



中華人民共和國国旗



中華人民共和國国章

中华人民共和国国歌

(义勇军进行曲)

1=G $\frac{2}{4}$
进行曲速度

田汉词
聂耳曲

(1. 3 5 5 | 6 5 | 3. 1 5 5 5 | 3 1 | 5 5 5 5 5 | 1) 0 5 | 1. 1 |

起 来! 不

1. 1 5 6 7 | 1 1 | 0 3 1 2 3 | 5 5 | 3. 3 1. 3 | 5. 3 2 |

愿 做 奴 隶 的 人 们! 把 我 们 的 血 肉, 筑 成 我 们 新 的 长

2 - | 6 5 | 2 3 | 5 3 0 5 | 3 2 3 1 | 3 0 | 5. 6 1 1 |

城! 中 华 民 族 到 了 最 危 险 的 时 候, 每 个 人 被

3. 3 5 5 | 2 2 2 6 | 2. 5 | 1. 1 | 3. 3 | 5 - | 1. 3 5 5 |

迫 着 发 出 最 后 的 吼 声。 起 来! 起 来! 起 来! 我 们 万 众

6 5 | 3. 1 5 5 5 | 3 0 1 0 | 5 1 | 3. 1 5 5 5 | 3 0 1 0 | 5 1 |

一 心, 冒 着 敌 人 的 炮 火 前 进! 冒 着 敌 人 的 炮 火 前 进!

5 1 | 5 1 | 1 0 ||

前 进! 前 进! 进!

中華人民共和國国歌

義勇軍行進曲

作詞:田漢 作曲:聶耳

起ち上がれ!
 奴隷となりたくない人々よ!
 われらの血と肉をもって築こう、
 われらの新しい長城を!
 中華民族は、最大の危険に直面し、
 一人ひとりが最後の雄たけびをあげ
 るときが来た。
 起て! 起て! 起て!
 われら万人、心を一つにし、
 敵の砲火について前進しよう!
 敵の砲火について前進しよう!
 前へ! 前へ! 前へ!

国家指導者



胡錦濤

中華人民共和國主席



吳邦國

全國人民代表大會
常務委員會委員長



溫家寶

國務院總理



賈慶林

中國人民政治協商會議
全國委員會主席



国土の領域

山脈

高原

平原

盆地

河川


湖

気候

土地

鉱産物

動物と植物



国土と資源

国土の領域

中華人民共和国はアジア大陸の東部、太平洋の西側に位置し、陸地面積は約960万平方キロで、ロシア、カナダに次いで、世界で3番目の大国である。中国の領土は北は漠河以北の黒竜江の中軸線から、南は南沙諸島南端の曾母暗沙に至るまでで、北から南への距離は約5500キロ。東は黒竜江とウスリー川の合流地点から、西はパミール高原に至るまでで、東から西への距離は約5200キロ。

陸地国境線の長さは2万2800キロで、東は朝鮮民主主義人民共和国、北はモンゴル国、北東はロシア、北西はカザフスタン、キルギスタン、タジキスタン、西と南西はアフガニスタン、パキスタン、インド、ネパール、ブータン、南はミャンマー、ラオス、ベトナムとそれぞれ隣接し、東部と南東部は韓国、日本、フィリピン、ブルネイ、マレーシア、インドネシアと海を隔てて向かい合っている。

大陸海岸線の長さは約1万8000キロで、沿海地域の地勢は平坦で、数多くの良港に恵まれ、ほとんどは1年中凍ることのない不凍港である。中国大陸の東部と南部は渤海、黄海、東中国海と南中国海に臨んでいる。海域面積は約473万平方キロ。渤海は中国の内海であり、黄海、東中国海と南中国海は太平洋西端の海である。





中国の国土領域図