


星球地图出版社  
编制

ZHONGGUO  
FENSHENG  
XILIE DITUJI

# 江西省 地图集



JIANGXI



中国分省  
系列地图集




星球地图出版社

星球地图出版社 编制

# 江西省 地图集

JIANGXI



中国分省  
系列地图集



星球地图出版社

## 图书在版编目 (CIP) 数据

江西省地图集/星球地图出版社编. —北京: 星球地图出版社, 2009.6

(中国分省系列地图集)

ISBN 978-7-80212-823-1

I. 江… II. 星… III. 行政区地图—江西省—地图集  
IV. K992.256

中国版本图书馆CIP数据核字 (2009) 第039570号

### 书 名 江西省地图集

---

作 者 星球地图出版社  
出版发行 星球地图出版社  
地址邮编 北京北三环中路69号 100088  
网 址 <http://www.starmap.com.cn>  
印 刷 廊坊一二〇六印刷厂 (河北·廊坊)  
经 销 新华书店

---

版次印次 2009年6月第1版 2009年6月第1次印刷  
开 本 787×1092毫米 1/16 10.5印张  
印 数 0001-2000  
定 价 56.00元  
审 图 号 JS(2009)01-047

---

中国图片网、Readfoto、PhotoTime提供部分图片。

书中部分图片作者不详, 有关事宜, 请与本社联系。

如有残损 随时调换 (发行部电话: 010-62035038)

图内界线不作划界依据

版权所有 侵权必究

# 中国分省系列地图集

## 编辑委员会

主任委员	袁树友						
副主任委员	薛贵江	申慧群	马晓春				
委 员	翟跃欢	张世涛	范艺华	王建民	卢成瑜	姚 杰	
	李 健	周瑞祥	宋二祥				

## 编辑部

主 编	薛贵江	姚 杰					
副 主 编	周瑞祥	柳红军					
执行编辑	宋二祥	高小玲	李东海	刘更田	程福润	赵福祥	
	陈振国	王 岩	杨 毅	寿幸禄	张晖芳	朱 杰	
	申 怡	温军武	戴 江				

## 《江西省地图集》

责任编辑	温军武						
编辑设计	周庆真	江永林	乔予民	任树敬	杨 磊	刘 翔	
	薛智勇	高 帅					
制 图	董洪霞	方 丽	张 洁	刘 佳	李 珂	陈 亮	
	刘 健	孙晓玉	李 晓	王安贫	赖晓红	赵应娟	
	王志东	王玉琴	闫 鹤	袁 冰	黄 君	张 霞	
	王 莉	张 倩	柴 珍	刘 娜	李娟妮	柳彦彦	
	张 萍	张 艳	王雪平	王学英	张锐丽		
审 校	高 帅	杨远清	路创兵	陈美萍	张 莉	古代伦	
印刷工艺	张 岩	滕俊国					
出版审定	姚 杰	周瑞祥	刘爱珍				
出 版 人	马晓春						

## 编辑说明

中国分省系列地图集是中华人民共和国成立60年来首次编辑出版的大型系列地图集。图集运用特殊的语言和符号，采用地图的表现形式，形象地反映了新中国成立60年来我国各级行政区划、城镇、交通、旅游等方面的建设成就，填补了我国地图编制和出版领域的一项空白。图集利用了凝聚几代测绘官兵心血的军事测绘丰硕成果，使用了最新最权威的行政区划和地名等资料，采用了当代最先进的数字制图技术，450多名编制人员历时3年6个月完成编辑出版工作。

图集以全新的结构和翔实的资料，突出表示了各省（自治区、直辖市、特别行政区）行政区划、居民地、交通运输、旅游资源、地形地貌等与百姓工作和生活息息相关的最新信息。每个省（自治区、直辖市、特别行政区）一册，共计34册。是国内目前唯一一套内容最全、资料最新、表示最详实的分省地图集。

图集由序图、地级图、县级图、城区图、文字介绍和景区图片组成。其中地图2958幅，图片1289帧，文字介绍约150万字。

序图从宏观上反映本省（自治区、直辖市、特别行政区）政区、地势、交通、旅游等综合信息。地级图重点表示县级行政区划、乡镇以上居民地、交通干线及主要风景名胜，在图集中起到承上启下的作用。县级图为图集的主体，详细表示境界、居民地、公路、高速公路附属设施、铁路、机场、港口、江河湖海及水利设施、世界自然文化遗产和名胜古迹，并采用分层设色的方法反映各县的地势起伏和地形面貌。文字说明以条目方式简明扼要地介绍了各地市、各县区的地理概况、人口面积、交通运输、资源经济、地方特色、土特产品和主要风景名胜等。

图集结构新颖，信息丰富，图文并茂，融知识性、实用性、可读性为一体。这套图集的出版，不仅为读者在工作学习和出差旅游中了解交通情况、地域特点和风土人情提供了实用的工具指南，同时也为各级党政机关、企事业、学校等单位掌握省情县情，普及地理科学知识奉献了一套实用的参考书。

图集在编制中难免存在错误和不当之处，敬请读者批评指正。

中国分省系列地图集编辑部

# 目 录

## 序 图

2—3	江西政区	1 : 2 200 000
4—5	江西地势	1 : 2 200 000
6—7	江西交通	1 : 2 200 000
8—9	江西高速公路	1 : 2 200 000
10—11	江西旅游	1 : 2 200 000

## 地 县 图

12—13	<b>南昌市</b>	1 : 530 000
14—15	南昌城区	
16—17	东湖区 西湖区 青云谱区 湾里区 青山湖区 安义县	1 : 280 000
18—19	南昌县 进贤县	1 : 400 000
20—21	新建县	1 : 410 000
22—23	<b>九江市</b>	1 : 930 000
24	九江城区	
25	瑞昌市	1 : 400 000
26—27	浔阳区 庐山区 九江县	1 : 280 000
28—29	武宁县	1 : 380 000
30—31	修水县	1 : 390 000
32—33	永修县	1 : 320 000
34—35	德安县 星子县	1 : 270 000
36—37	都昌县	1 : 320 000
38—39	湖口县 彭泽县	1 : 300 000
40—41	<b>景德镇市</b>	1 : 530 000
42	景德镇城区	
43	珠山区 昌江区	1 : 175 000
44—45	乐平市	1 : 270 000
46—47	浮梁县	1 : 390 000
48—49	<b>鹰潭市</b>	1 : 410 000
50	鹰潭城区	
51	月湖区 余江县	1 : 280 000
52—53	贵溪市	1 : 390 000
54—55	<b>新余市</b>	1 : 360 000
56	新余城区	
57	分宜县	1 : 300 000
58—59	渝水区	1 : 300 000
60—61	<b>萍乡市</b>	1 : 470 000
62	萍乡城区	
63	安源区 湘东区	1 : 270 000
64—65	莲花县	1 : 260 000
66	上栗县	1 : 240 000
67	芦溪县	1 : 280 000
68—69	<b>赣州市</b>	1 : 1 300 000
70	赣州城区	
71	章贡区 赣县	1 : 430 000
72—73	瑞金市	1 : 380 000
74	南康市	1 : 390 000
75	信丰县	1 : 480 000
76—77	崇义县 大余县	1 : 340 000
78	上犹县	1 : 410 000
79	定南县	1 : 380 000
80—81	安远县	1 : 330 000

82-83	全南县 龙南县	1 : 330 000
84-85	宁都县	1 : 470 000
86	于都县	1 : 420 000
87	会昌县	1 : 400 000
88-89	兴国县	1 : 330 000
90	石城县	1 : 350 000
91	寻乌县	1 : 470 000
92-93	<b>上饶市</b>	1 : 970 000
94	上饶城区	
95	广丰县	1 : 300 000
96-97	信州区 上饶县	1 : 380 000
98-99	德兴市	1 : 330 000
100	玉山县	1 : 380 000
101	铅山县	1 : 400 000
102-103	弋阳县 横峰县	1 : 320 000
104-105	余干县 万年县	1 : 390 000
106-107	鄱阳县	1 : 410 000
108-109	婺源县	1 : 330 000
110-111	<b>抚州市</b>	1 : 990 000
112	抚州城区	
113	临川区	1 : 380 000
114	南城县	1 : 350 000
115	黎川县	1 : 380 000
116	崇仁县	1 : 350 000
117	南丰县	1 : 380 000
118	乐安县	1 : 400 000
119	宜黄县	1 : 350 000
120	金溪县	1 : 370 000
121	资溪县	1 : 330 000
122	东乡县	1 : 320 000
123	广昌县	1 : 320 000
124-125	<b>宜春市</b>	1 : 880 000
126	宜春城区	
127	樟树市	1 : 380 000
128-129	袁州区	1 : 280 000
130-131	丰城市	1 : 360 000
132-133	高安市	1 : 310 000
134-135	靖安县 奉新县	1 : 320 000
136	铜鼓县	1 : 390 000
137	万载县	1 : 380 000
138-139	宜丰县 上高县	1 : 330 000
140-141	<b>吉安市</b>	1 : 1 050 000
142	吉安城区	
143	吉州区 青原区	1 : 440 000
144-145	井冈山市	1 : 320 000
146-147	安福县 吉安县	1 : 410 000
148-149	吉水县	1 : 380 000
150-151	峡江县 新干县	1 : 330 000
152-153	永丰县	1 : 380 000
154-155	泰和县	1 : 350 000
156-157	遂川县	1 : 380 000
158	永新县	1 : 410 000
159	万安县	1 : 390 000

## 附 录

160-161	江西公路里程表
---------	---------




# 图 例

## 序 图




- ◎ **南昌** 省级行政中心
- **九江** 地级行政中心
- ◎ **武宁县** 县级行政中心
- 象山 乡级行政中心

## 地 县 图












### 居民地

-  **南昌** 省级行政中心
-  **九江** 地级行政中心
-  **武宁县** 县级行政中心
- 象山镇 乡级行政中心
- 香炉山 村庄

### 境 界

-  省级界
-  地级界
-  县级界









### 交 通

-  **G60** 建筑中 高速公路  
国家高速公路编号
-  高速公路出入口  
收费站 服务区
-  **319** 国道及编号
-  **227** 省道及编号
-  **12** 县乡公路 里程 起迄点  
(千米)
-  乡村路
-  复线铁路 隧道
-  **建筑中** 单线铁路 车站
-  二 桥梁
-  n m 隧道 隧道群
-  机动渡口 人力渡口



机场 港口

























### 水 系

-  海岸线
-  常水河 瀑布
-  时令河 干河
-  水库及闸坝
-  湖泊
-  运河
-  沟渠
-  泉 井

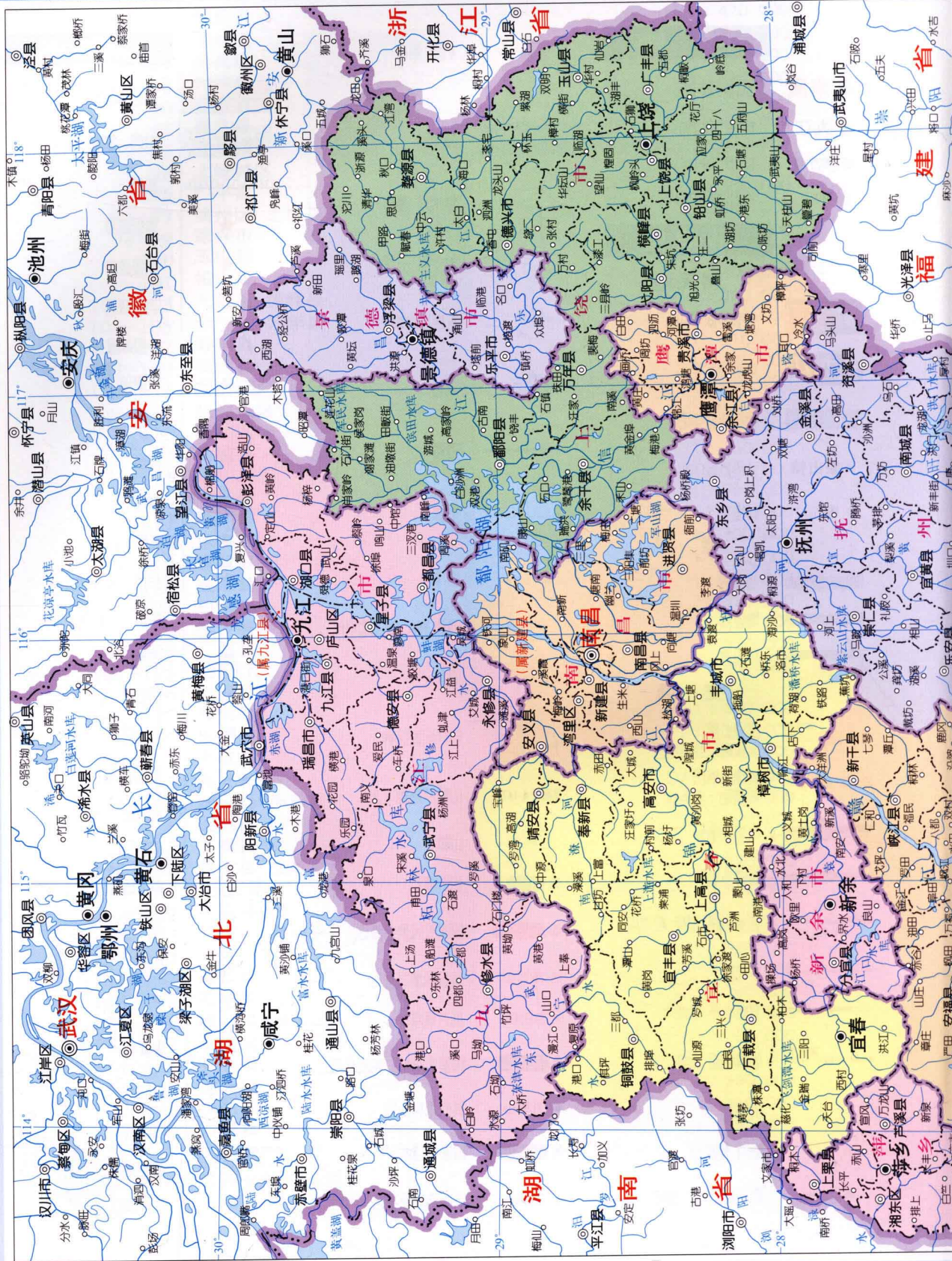
### 地 形 及 其 他

-  沼泽
-  自然保护区界
-  汉阳峰 ▲ 1473 山峰及高程 (米)
-  × 山隘
-  **庐山** 世界遗产
-  \* **三清山** 国家级风景名胜区
-  \* **玉笥山** 省级风景名胜区
-  • **东山庙** 旅游景点
-  **武功山** 国家级森林、地质公园
-  **九峰山** 其他森林公园
-  **武夷山** 国家级自然保护区
-  **云居山** 其他自然保护区

## 城市图

-  街区 街道 干线路
-  公园、绿地
-  城墙
-  ★ 省级政府
-  ★ 地级政府
-  ★ 县级政府
-  ★ 乡级政府
-  ★ 交警部门
-  ★ 宾馆、饭店
-  ★ 商场
-  ★ 学校
-  ★ 医院
-  ★ 银行
-  ★ 邮局
-  ★ 体育场
-  ★ 图书馆
-  ★ 电影院
-  ★ 电视塔
-  ★ 加油站
-  ★ 修理厂
-  ★ 停车场
-  ★ 庙宇
-  ★ 古塔
-  ★ 亭
-  ★ 墓碑
-  ★ 立交桥
-  ★ 长途汽车站
-  ★ 旅游景点
-  ★ 其他单位

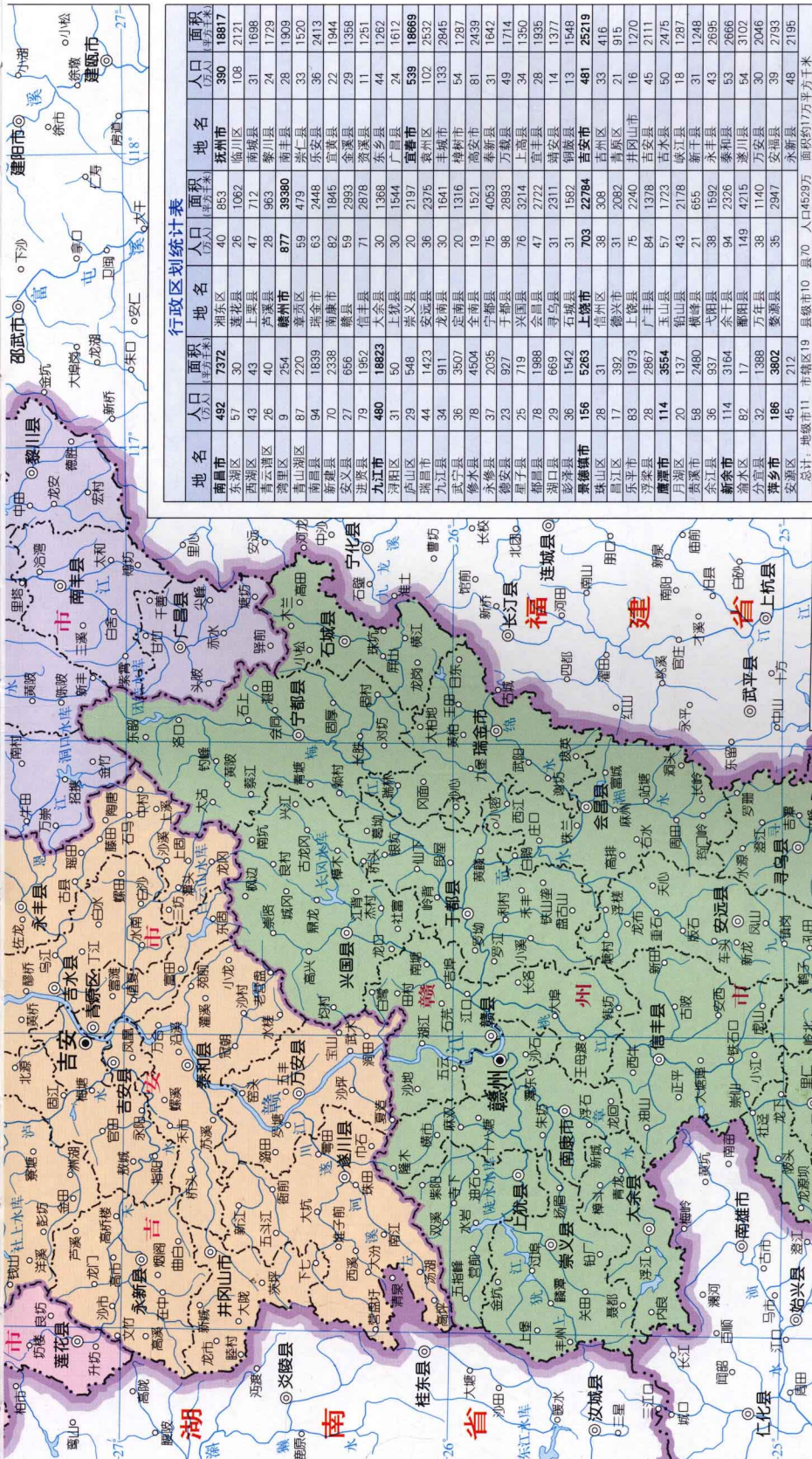





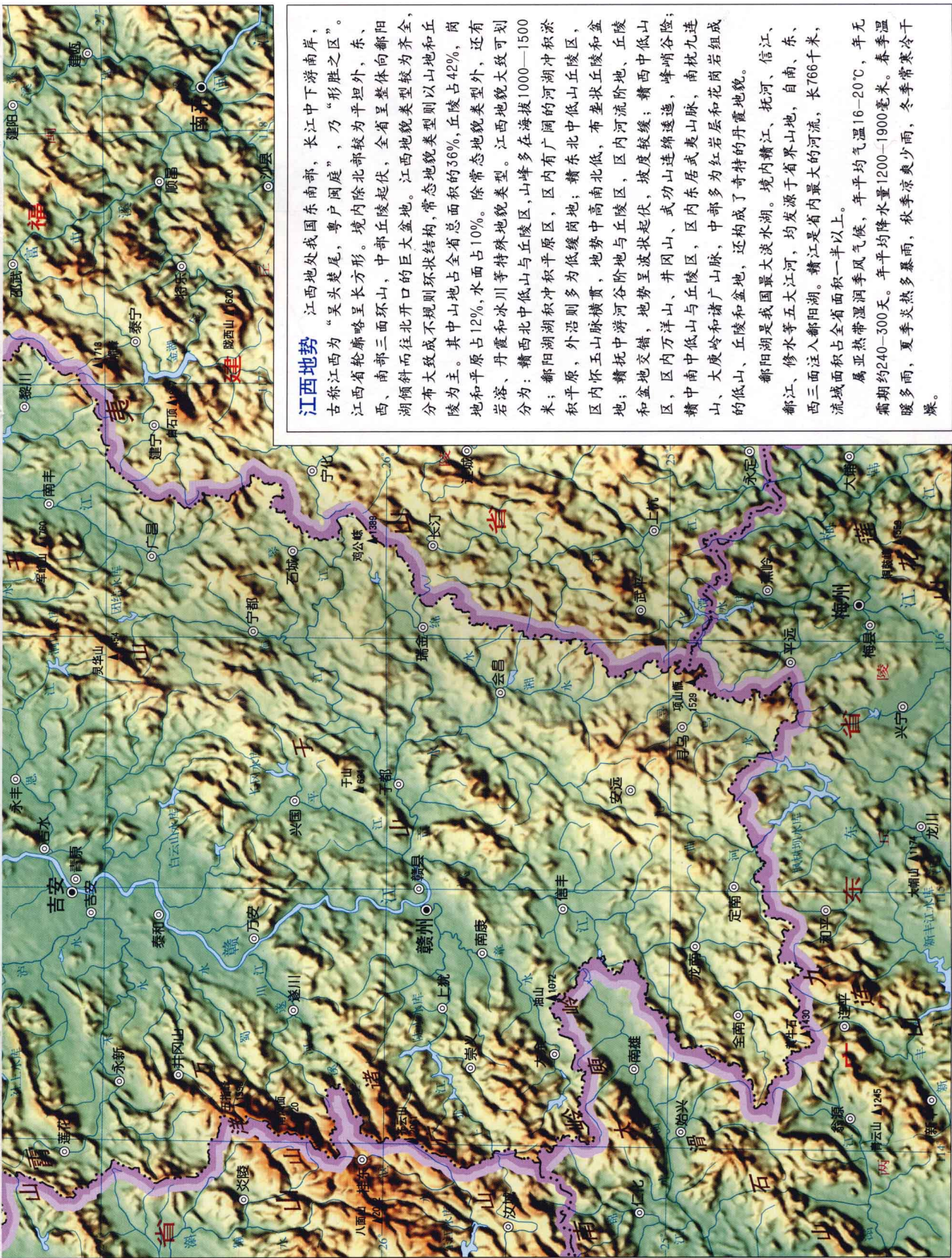
行政区划统计表

地名	人口	面积	地名	人口	面积	地名	人口	面积
南昌市	492	7372	抚州市	390	18817			
东湖区	57	43	进贤县	26	1062	临川区	108	2121
西湖区	47	40	上犹县	47	712	南城	31	1698
青云湖区	26	40	资溪县	28	963	黎川县	24	1729
湾里区	9	254	赣州市	877	39380	南丰县	28	1909
青山湖区	87	270	章贡区	59	479	崇仁县	33	1520
南昌县	94	1839	瑞金市	63	2448	乐安县	36	2413
新建县	70	2338	南康市	82	1945	宜黄县	22	1944
安义县	27	666	赣县	59	2993	金溪县	29	1366
进贤县	79	1952	信丰县	71	2878	资溪县	11	1251
九江市	480	18823	大余县	30	1368	东乡县	44	1262
庐山区	31	50	上犹县	30	1544	广昌县	24	1612
瑞昌市	44	1423	崇义县	20	2197	宜春市	539	18669
九江县	34	911	龙南县	36	1641	丰城市	102	2532
武宁县	36	3607	定南县	20	1316	樟树市	133	2645
修水县	78	4504	全南县	19	1521	高安市	81	2439
永修县	37	2035	于都县	75	4053	奉新县	31	1642
德安县	23	997	兴国县	98	2893	万载县	49	1714
星子县	25	719	会昌县	76	3214	上高县	34	1350
都昌县	29	1988	兴国县	47	2722	宜丰县	28	1935
湖口县	29	669	石城县	31	2311	靖安县	14	1377
彭泽县	36	1542	寻乌县	31	1582	铜鼓县	13	1548
赣县	156	5263	会昌县	703	22784	吉安市	481	25219
珠山区	28	31	信州区	38	308	吉州区	33	416
乐平市	83	1973	乐平市	75	2240	井冈山市	16	1270
浮梁县	28	2867	浮梁县	84	1378	吉安县	45	2111
景德镇市	114	3554	玉山县	57	1723	吉水县	50	2475
乐平市	20	137	铅山县	43	2178	峡江县	18	1287
贵溪县	58	2480	横峰县	21	655	新丰县	31	1248
余江县	36	937	弋阳县	38	1592	永丰县	43	2695
新余市	114	3164	余干县	94	2326	泰和县	53	2666
袁州区	87	17	乐安县	149	4715	遂川县	54	3102
分宜县	39	1388	万年县	38	1140	万安县	30	2046
萍乡市	186	3802	婺源县	35	2947	安福县	39	2793
安源区	45	212	安源区	45	212	永新县	48	2195

**江西政区** 江西省，简称赣。位于我国长江中下游南侧，东邻浙江、福建，北邻安徽、湖北，西邻湖南，南部广东。面积约17万平方千米，人口4529万。因公元733年唐玄宗设江南西道而得名。江西作为明确的行政区域建制，始于汉帝初年（约公元前202年）。西晋元康元年（公元291年），改设江州，其主体为江西地区原有郡县。隋时作行政区划调整，州的级别降与郡同，江西地区设有7郡24县。唐时增加到8州37县。宋代在州之上改道为路，江西地区置9州、4军、68县。元朝确立行中书省制度。明代基本保留了元朝的省区建制，改行中书省为布政使司。清代改江西布政使司为江西省，行政区域基本承袭明建制。民国时期，府、州、厅一律改为县，江西省共辖81县。解放后，本省行政区划经过多次调整和变动。目前，江西省共设11个地级市、10个县、70个县级市、19个市辖区。省会南昌。





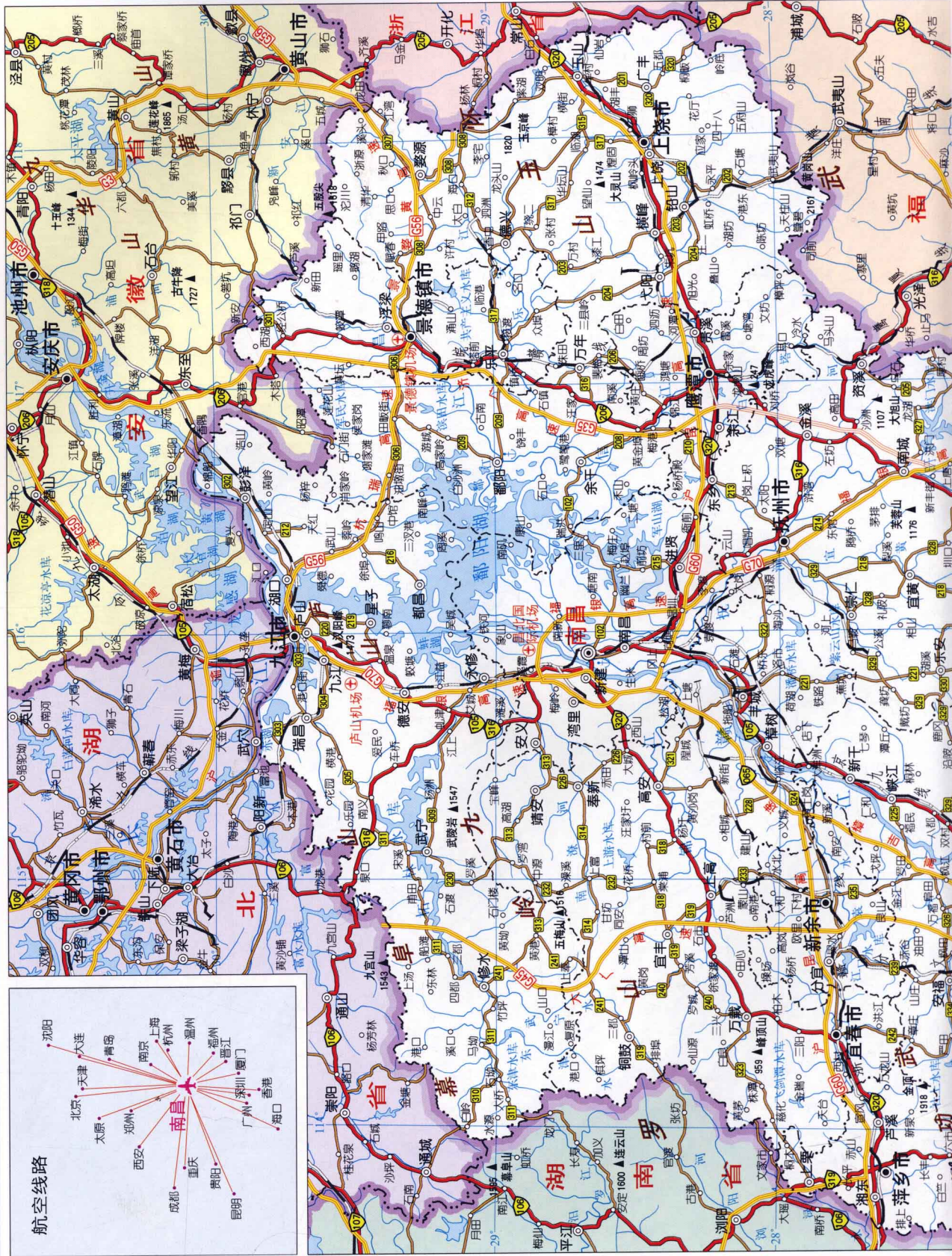


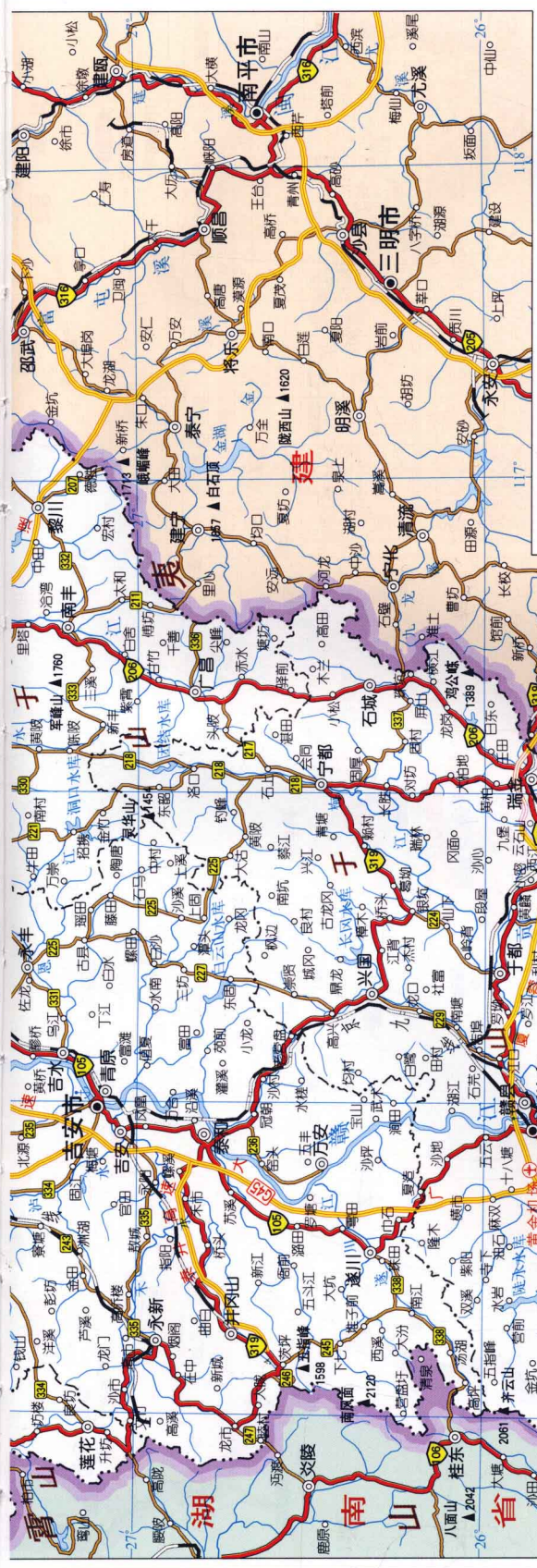
### 江西地势

江西地处我国东南部，长江中下游南岸，古称江西为“吴头楚尾，粤户闽庭”，乃“形胜之区”。江西省轮廓略呈长方形。境内除北部较为平坦外，东、西、南部三面环山，中部丘陵起伏，全省呈整体向鄱阳湖倾斜而往北开口的巨大盆地。江西地貌类型较为齐全，分布大致成不规则环状结构，常态地貌类型则以山地和丘陵为主。其中山地占全省总面积的36%，丘陵占42%，岗地和平原占12%，水面占10%。除常态地貌类型外，还有岩溶、丹霞和冰川等特殊地貌类型。江西地貌大致可划分为：赣西北中低山与丘陵区，山峰多在海拔1000—1500米；鄱阳湖冲积平原，区内有广阔的河湖冲积淤积平原，外沿则多为低缓岗地；赣东北中低山丘陵区，区内怀玉山山脉横贯，地势中高南北低，布呈状丘陵和盆地；赣中游河谷阶地与丘陵区，区内河流流速，峰峭谷险；和盆地交错，地势呈波状起伏，坡度较缓；赣西中低山区，区内万洋山、井冈山、武功山连绵逶迤，峰峭谷险；赣中南中低山与丘陵区，区内东居武夷山脉，南枕九连山、大庾岭和诸广山脉，中部多为红岩层和花岗岩组成的低山、丘陵和盆地，还构成了奇特的丹霞地貌。

鄱阳湖是我国最大淡水湖。境内赣江、抚河、信江、修水等五大江河，均发源于省界山地，自南、东、西三面注入鄱阳湖。赣江是省内最大的河流，长766千米，流域面积占全省面积一半以上。

属亚热带湿润季风气候，年平均气温16—20℃，年无霜期约240—300天。年平均降水量1200—1900毫米。春季温暖多雨，夏季炎热多暴雨，秋季凉爽少雨，冬季常寒冷干燥。





### 江西交通

江西省已初步形成以铁路、公路、航空、水运为主体的立体交通网。赣北地区以铁路、水运为主，赣南地区以公路为主。

铁路：纵贯南北的京九铁路和横贯东西的浙赣铁路为主要干线，在东南与鹰厦铁路相连，东北连接皖赣铁路，西部出省与京广铁路相接，全省铁路营业里程2566.4千米。

公路：建成了以高速公路、国道、省道为主干的公路网，实现了乡镇通汽车。高速公路外与各邻省相通，内连省内主要城市。全省公路里程130515千米，其中高速公路2100多千米。

水运：以赣江、抚河、抚河、信江、鄱江、修水五大江河为主干。总汇于鄱阳湖，直通长江。赣江自赣州以下常年通航，沟通南北。南昌、九江为重要河港。上可至重庆、武汉，下可达南京、上海。全省内河航运里程达5638千米。

民航：有南昌昌北国际机场、赣州黄金机场、九江庐山机场和景德镇机场，可通往北京、上海、广州、杭州等国内20多个大、中城市。南昌昌北国际机场还开通了新加坡、首尔、洛杉矶的国际航线。

