

湖南府縣志輯

中國地方志集成

同治桂陽直隸州志



K296.4
10
21

中國地方志集成

湖南府縣志輯 ③②

同治桂陽直隸州志

江蘇古籍出版社•上海書店•巴蜀書社

桂陽直隸州志總目

第一篇二卷

疆域志本州城鄉圖十七幅 沿革表歷代地圖

三十幅

第二篇二卷

事紀 漢至明爲一卷 國朝爲一卷

第三篇一卷

賦役志

第四篇一卷

工志 城圖四

桂陽直隸州志 卷首

總目 一

第五篇三卷

州官表 元一 國朝一 宋一 明一 官師列傳 上二十九 下四十八

第六篇一卷

學校志

第七篇三卷

禮志 通禮一 祠祀一 風俗三

第八篇二卷

兵志 軍官表二 列傳五

第九篇四卷

人物志 列傳 甲三十三 乙二十四 丙三 諸表 選舉表十五 軍功一

捐納一 實官二 者壽一 恩賞一 列女傳 諸表

第十篇一卷

貨殖傳

第十一篇一卷

水道志圖十五幅

第十二篇一卷

天文志

第十三篇一卷

洞徭志

第十四篇一卷

桂陽直隸州志 卷首

總目 二

藝文志

第十五篇三卷

敘志 匡謬 小說

共十五篇二十七卷

桂陽直隸州志卷第一

疆域第一 本州城鄉圖

桂陽直隸州領縣三南百二十四舊作百里曰臨武西南百

六十舊作百里曰藍山九十一舊作百里曰嘉禾

國朝州縣多沿明制明州制有三有領縣不隸府之州

於湖南則沅郴等州是也有領縣仍隸府之州桂陽武

岡道州是也有不領縣之州茶陵是也不隸府曰直隸

其名始於元時凡直隸州大率無治縣

國朝惟太倉州治鎮洋自餘皆無治故知州兼府縣之

任矣桂陽州領臨武藍山嘉禾三縣自順治四年入版

桂陽直隸州

疆域

卷一

疆域

圖仍屬衡州府以隸於湖廣布政司之上湖南道而偏

沅巡撫統之康熙三年始設湖南布政司及分道州隸

衡永郴道矣雍正元年分湖廣以偏沅巡撫為湖南巡

撫十年巡撫趙洪恩奏改州為直隸州改衡永郴道為

衡永郴桂道桂陽直隸州名定矣州地界郴永之間控

引五領居湖南上游屬境東西百六十里南北二百五

十里自改直隸州以來州編五都五十一里臨武分四

隅四鄉二十九里藍山二十八里四十九村嘉禾一十

九里八鄉里村百七十有五領北一巖險壯州也郴桂

同隸領郴之宜章桂陽之臨武俱在領南然臨武藍山

實兼制廣西形便咸豐初廣西亂民出軼為寇先犯桂

陽自後寇或出或謀復入桂陽之防尤重非徒鎮撫徭

洞而已且自漢設郡外制百越旁通豫章自郴桂分域

東道重倚郴為屏而贛南之顧紆焉自粵通湘桂陽

之制要害防間道也過於郴今列其土地道里形勢為

一篇

四至八到

北至 京師四千四百七十二里

西北至省城長沙府六百三十里

西北至兵備道所駐衡州府城二百七十里

桂陽直隸州

疆域

卷一

疆域

二

東至郴州界三十里

西至永州江華縣界一百九十七里

南至廣東省連州界一百八十里

北至衡州耒陽界九十里

東南至郴州宜章界一百五十里

西南至永州新田界八十里

東北至郴州永興界六十里

西北至衡州常甯界一百里

州境四至

東至郴州界三十里 西至永州新田界七十里

南至臨武界七十里 北至衡州常甯界九十里

東南至郴州宜章界九十里

西南至嘉禾界六十里

東北至郴州永興界六十里

西北至永州新田界八十里

東西距九十里南北距百三十里

臨武四至

東至郴州宜章界四十里 西至藍山界三十里

南至廣東連州界四十五里 北至本州界八十里

西北至嘉禾界六十里

桂陽直隸州志

卷一

疆域

三

東西迤距百里南北距一百二十五里

藍山四至

東至臨武界五十里 西至永州甯遠界五十里

南至廣東連州界四十里 北至嘉禾界五十里

西南至永州江華界六十七里

東西迤距百一十七里南北距九十里

嘉禾四至

東至本州界五十里 西至永州甯遠界三十里

南至臨武界二十五里 北至永州新田界二十里

西南至藍山界二十里

東西距八十里南北距五十五里

州原編四都四十一里康熙三十五年增編九里立一

都雍正六年增一里合五都五十一里

篤信都 順裕 寶豐 瀆豐 涌泉在城廂調梅

義陽 朝陽上三里在州東舊衡陽鄉 長樂 寶興 永順 朝

宗上四里在州南舊金三鄉 增客民一里曰州末里凡十二里

由義都 竹苞 太平上二里在州東舊廣二鄉 兩歧 桐

岡 芙蓉 季義 鳳尾上六里在州北舊廣一鄉 誠昌 梅泉

上二里在州北舊廣二鄉 八十里

深智都 安仁 興讓上二里在州東舊廣二鄉 興義 興隆 金

桂陽直隸州志

卷一

疆域

四

玉上三里在州西舊鑾三鄉 尙德在州西舊貴臨鄉 桂馥在州北舊大富鄉 美仁

遷善北舊廣二鄉 凡九里

崇禮都 燕喜在州西舊鑾一鄉 福潤 龍源 資政 全清

永豐 安榮 龍泉 興仁 政平上九里在州西舊鑾三鄉

凡十里

居仁都 德安 樂安 好義 長春上四里在州西舊貴臨鄉 玉

田在州北舊廣二鄉 松茂 鳳棲 雙茂 沙橋 泗洲上五里在州北舊大富鄉 凡十里

凡城廂四里東鄉七里南鄉四里西鄉十八里北鄉

十七里及新增客民一里共五十一里

臨武原編五鄉三十二里明崇禎時分晉平上鄉八里
入嘉禾實二十四里

國朝順治十八年知縣李振麟奉檄縮里為十一里又
半里康熙十三年知縣洪鼎復請復舊四隅四鄉二十

四里如明編續增五里為二十九里又半里

城廂四隅分四里 東隅 西隅 會合為南隅 北隅

會合為拱祿里

東金三鄉 古金城第一鄉 三都三里 會合為金湯

西平田鄉四都八里 舊六里會合為

東南文化鄉六都八里 舊六里會合為

桂陽直隸州志 卷一 疆域 五

西北鑾一鄉 古產德第一鄉 三都六里五分 會合為惇信明義

凡城鄉二十九里又半里

藍山明初編四鄉二十八里天順間遭苗寇減為十五

里正德嘉靖時加編六里萬曆中仍減為十八里

國初縮里為十四康熙中增為二十八里至今

城廂四隅一都 東隅 南隅 西隅 北隅 舜一

都 舜二都凡六里

東鳳感鄉七都一里為七里 鳳一 鳳二 至此七以

東北南平鄉四都 南一都一圖 南一都二圖 南

二都 南三都 南四都一圖 南四都二圖 南

四大慈鄉七都一里為七里 大一 大二 至此七以

西南舜鄉 舜一都 分八 舜二都 屯田九所故地

西四十九村分四團 大水坪 樟木洞 茶園脚

宅頭坊 新屋地 潘溪洞 巖頭坪 大基嗣

鄧家嶺 鄧家坪 三星圖 龍田洞 新立 以上上團

馬碧脚 馬脛 唐家洞 冬茅山 鄧巖腹 桃

源腹 成腹洞 大和洞 栗木下 牛空頭 鐵

寶嶺 碧背 下路橋 墟頭坪 黃家灣 渣梨

桂陽直隸州志 卷一 疆域 六

鋪 以上中團 坪石頭 水頭 大井頭 雞矢

塘 塘頭源 以上三團 小塘下 曾家山 四

方井 石壩頭 吳家塘 背山 桃源洞 地寶

坪 小水洞 蕭家山 老虎冲 張家圍 黃土

嶺 黃梁塘 新鋪裏 嘉慶初年立 張俊偉 新立 以上四團

凡城廂四鄉二十八里四十九村

初藍山縣城在今治東五里今城中民戶前舜鄉也自

移建今治而西南五六十里盡舜鄉二都之地正西三

十五里本永州甯遠地後割度藍山故無都名號四十

六村徵稅而已舊志載縣西四十六村不言其不編都

里之由又以舜鄉二都惟在城民戶覽者惑焉今竝親歷其地區而載之四十六村後又立三村然人惟知四十六村之名今亦改焉

嘉禾明未始立割本州及臨武地西北兼有藍山甯遠故城凡編四鄉十四里康熙間編區改里增一鄉五里

凡五鄉十九里
城廂四隅

東南上鄉 上一上 上一中 上一二 上一三 上一

三中 上四 上五 上六上六都九戶 上七 上八

都九里

桂陽直隸州志 卷一 疆域 七

西北富樂鄉 富一 富二至六以此次 八六都六里

東貴賢鄉 貴一 貴二 八二都二里

北鑾三鄉鑾九都一里

富鑾鄉合西北二鄉小戶為一里

凡城廂五鄉十九里

易曰王公設險以守其國蓋言兵者尤喜言地形要害

矣桂陽被帶楚邊五領據其二自昔有兩粵緘滕之稱

其地居重山無十里廣平大陸自頃寇亂大小戰守數

百惟州與嘉禾嘗陷旋復臨武藍山頌危卒全地勢形

便使然也夫要害之地有定而兵之變無常以有定應

無常則膠泥回惑多備亦敗不備亦敗思雜而不專兵

分而力弱士卒罷困言地利者其蔽常甚智者尤患之

則掌固司險之職非與且近世以來亡羊補牢懲羹吹

齏曹成走柳則重順頭之防山寇起武則置嘉禾之城

徭酋亂永則甯溪大橋毛俊錦田今日增一官明日立

一營險則皆險也要則皆要也利則皆利也害則皆害

也至於事過情惰官賫營弛兵虛籍存而向之所爭俄

空焉談者猶沿襲為言據載於篇章將以備當官告後

來何其迂乎然則蕭相知阮塞馬侯畫攻取又何晰也

今州比漢郡雖削猶擅奇險屏蔽衡相襟帶零梧當

桂陽直隸州志 卷一 疆域 八

聖治無外不事規進取跨嶺嶠也弓矢戎兵用戒不虞

指其封疆亦可言矣州南境連連州臨武則順頭領藍

山南風坳皆屯兵禦邊之地西界甯遠江華嵯峨阻深

甯溪有城足應藍山而白水坳居新田之邊北屯白沙

關口陝隘或云趙侯故營在焉咸豐中寇陷州城將取

間道走常甯州鄉兵掘斗下渡建奇功築花園堡遂稱

要扼與州城相輔此皆落落大者其制洞徭具載別篇

州南牛橋鎮舊設巡檢北泗洲砦今移州同駐其地臨

武南矮砦西南走馬營西水頭營南黃茶坪黃一作王韭菜

營皆撥兵東北兩路口舊設巡檢其西田心堡尤重徭

防也藍山東毛俊堡西大橋鎮北乾溪舊皆設巡檢汛
 兵嘉禾險稱晉平山然大要隨地爲守不可勝載又州
 西巖口近築堡臨武北桂領東金城西北千仞山藍山
 西諸山東南里營民或避寇自守亦足以固於形勢益
 疏矣州之東逼郴裁三十里各守其境當郴有事法格
 畦畛知其不能代謀也不幸有急則迫窄侵陵虎狼遊
 於門庭矣接郴路平夷黑山口名要隘堂闕限耳夫南
 荒之變恆趨郴西邊之患不必出今桂陽自分設二郡
 郴足累桂桂不累郴守土所宜知大吏所宜聞也州東
 誠不足言守至其犄角郴服領南北一奧區哉若守郴

桂陽直隸州志

卷一

疆域

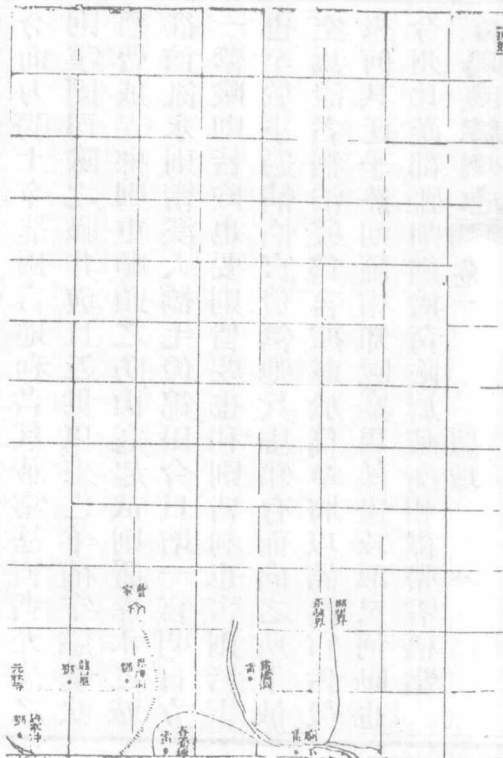
九

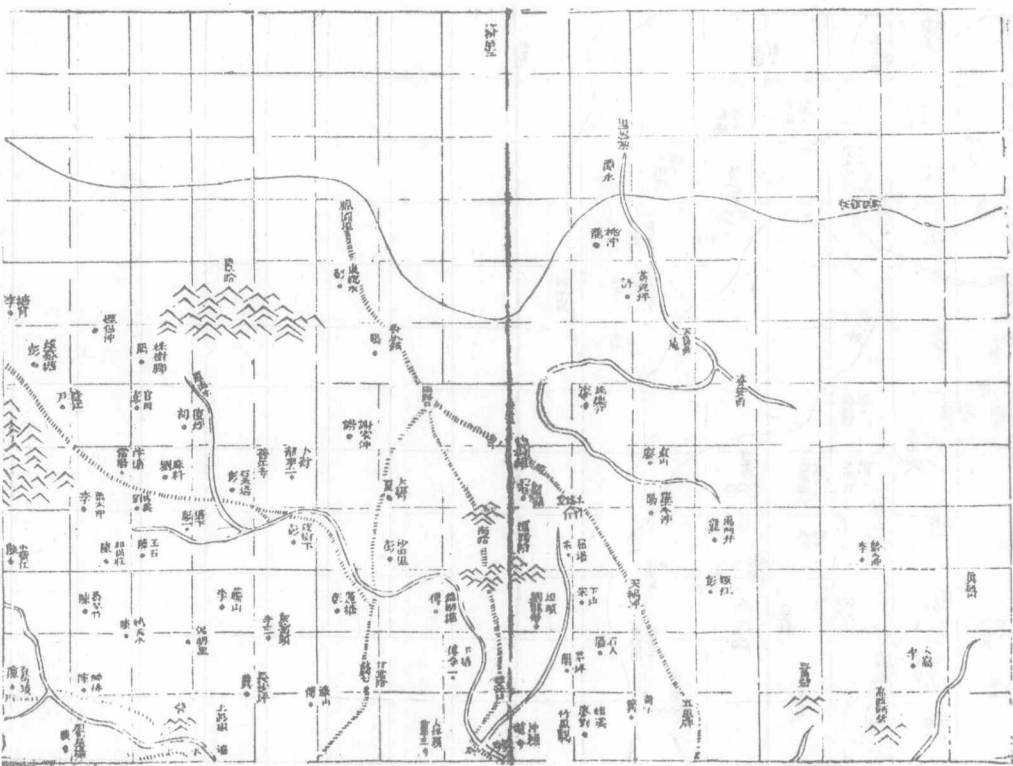
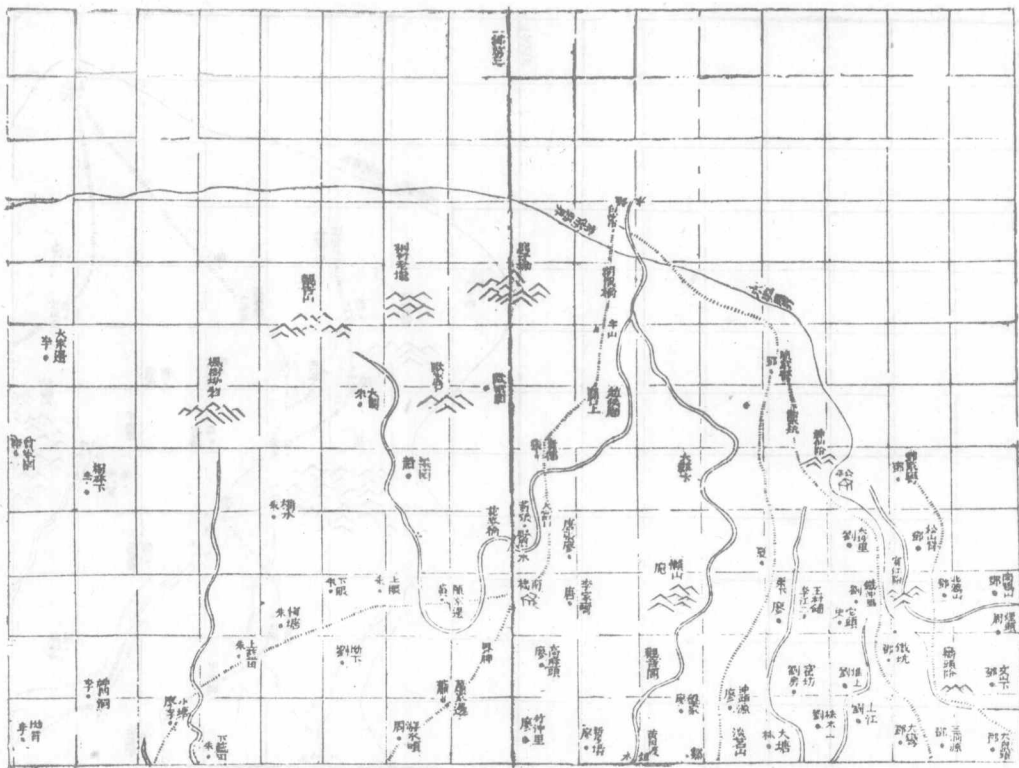
資州中城民城郭資糧與宜章永興耒陽常甯補救連
 屯州之與郴形勢在此不在彼如舍郴自畫地以三十
 里扞外患豈乎危哉尙何形勢之足言

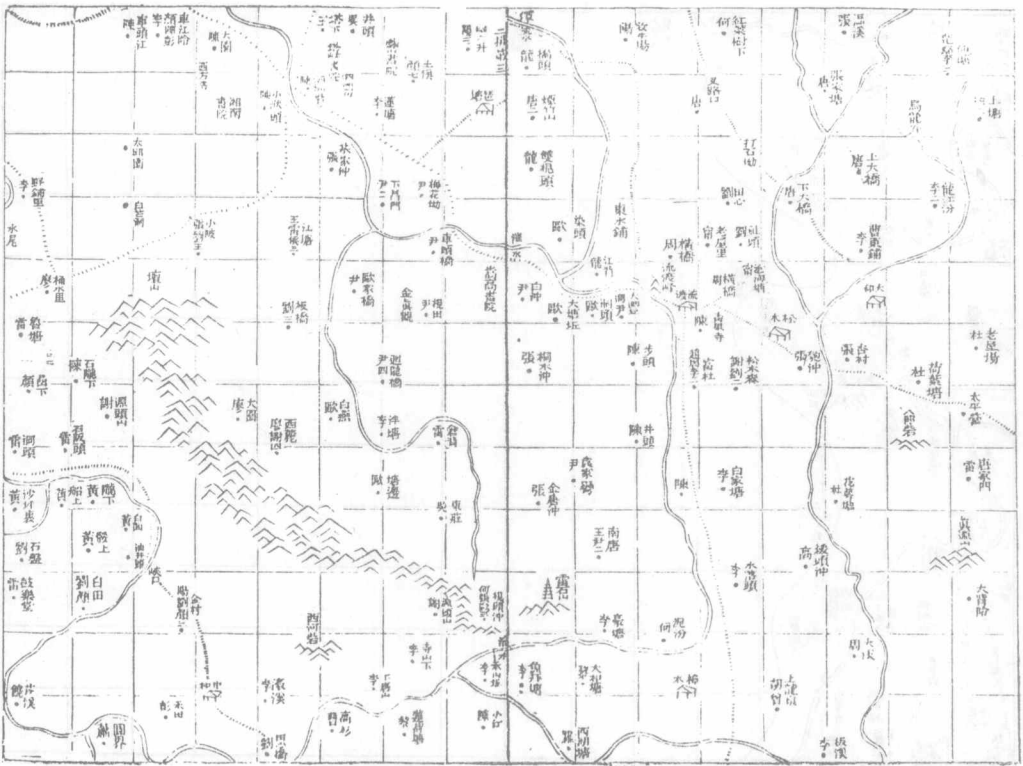
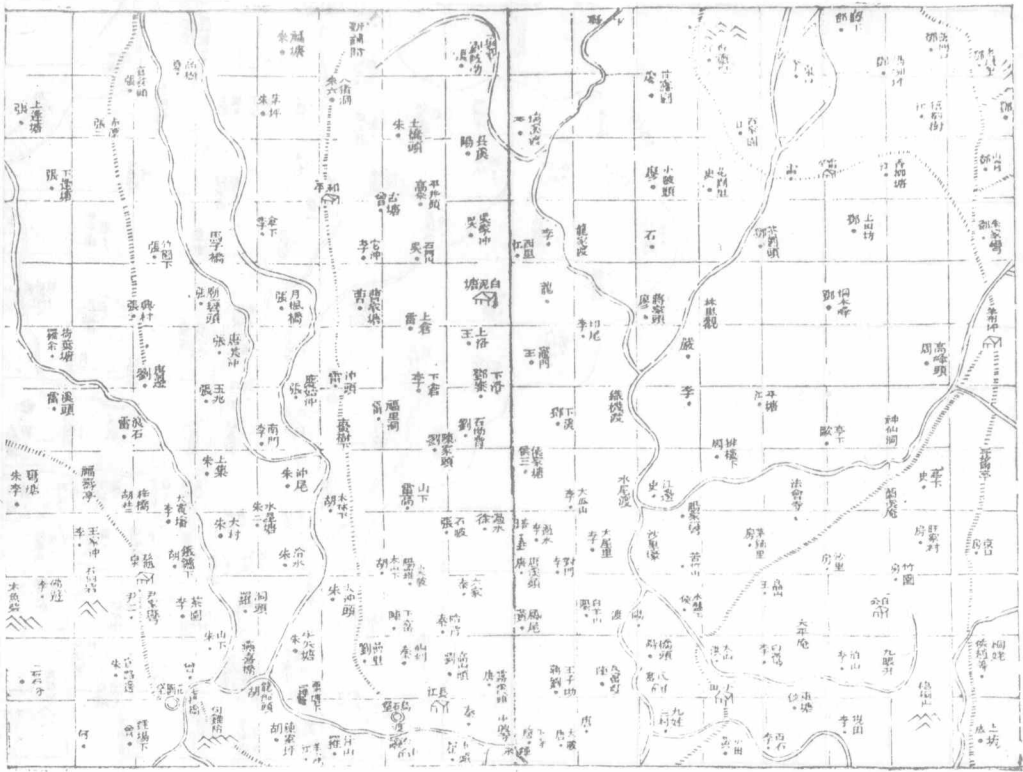
圖地形者諸國土直省合而列之開方計一二百里易
 若指掌矣府縣百里之內里市數千小水百數非躬歷
 者莫能指一處故桂陽方三百里不足而三縣莫得圖
 焉今先以州地分次第成十七圖合爲一村市墟鋪津
 梁堡砦山水形勝畢具矣凡村爲●墟爲介界以綫路
 以點方三里惟及知州所自治焉

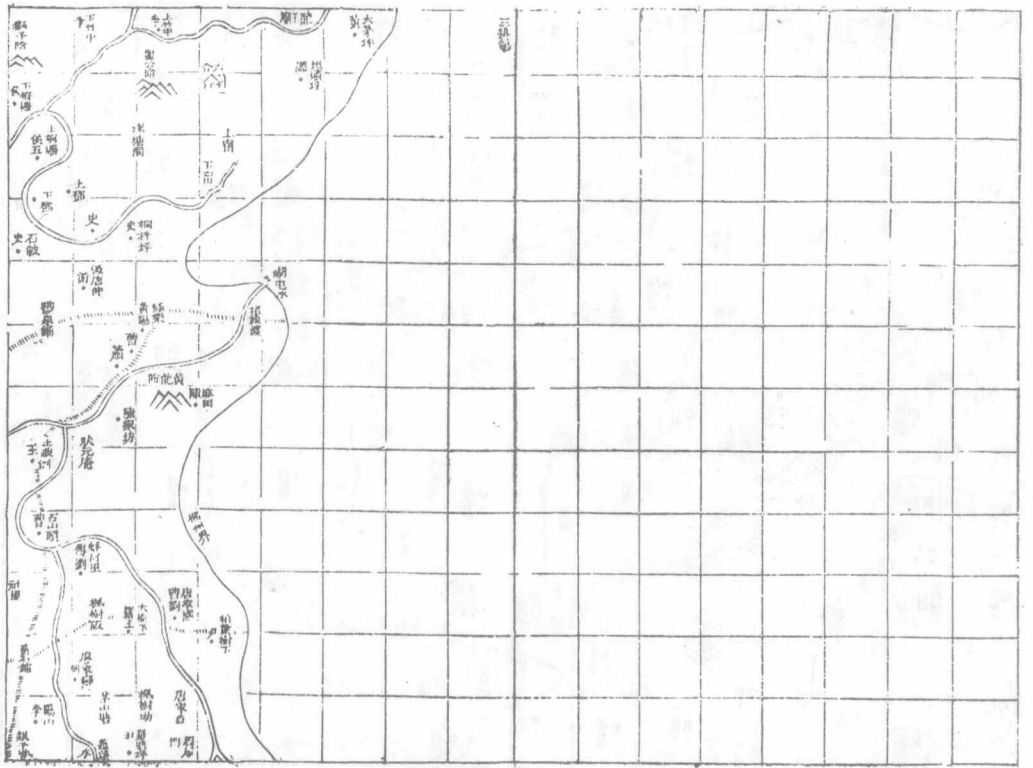
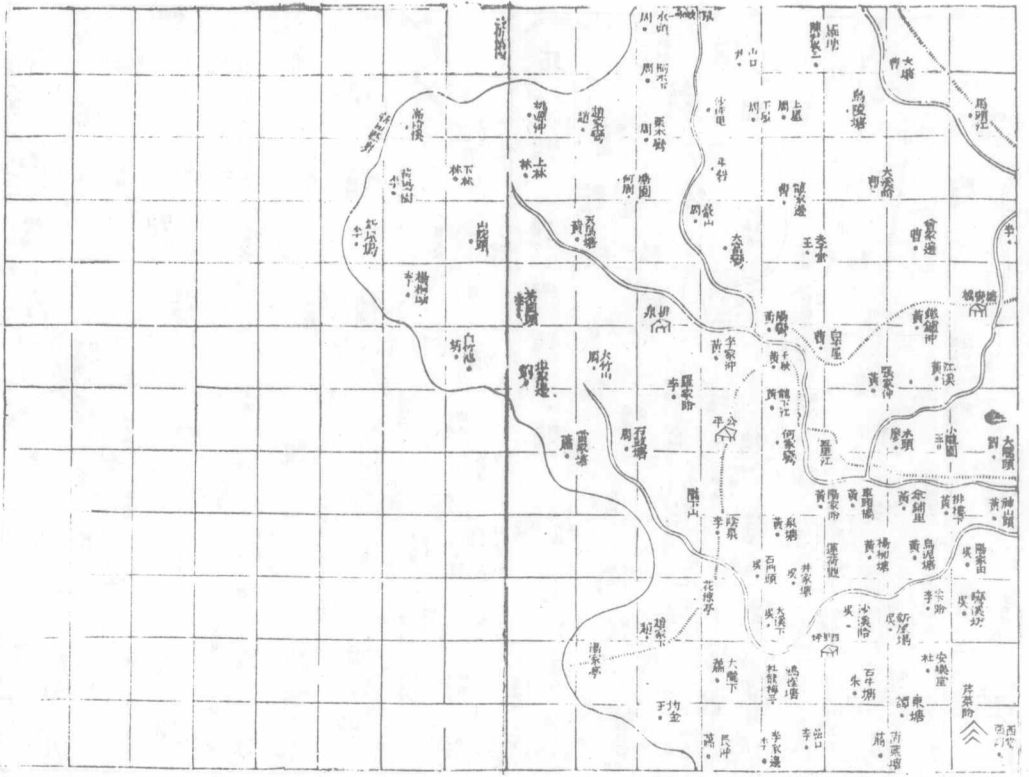
桂陽本州城鄉圖十七幅

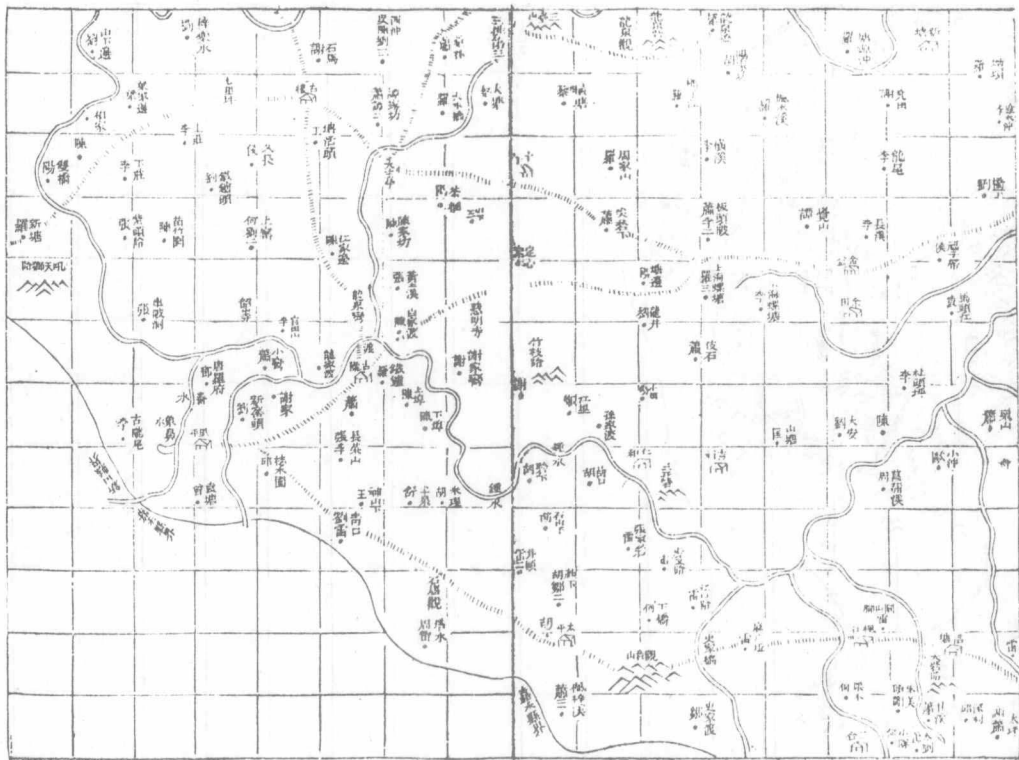
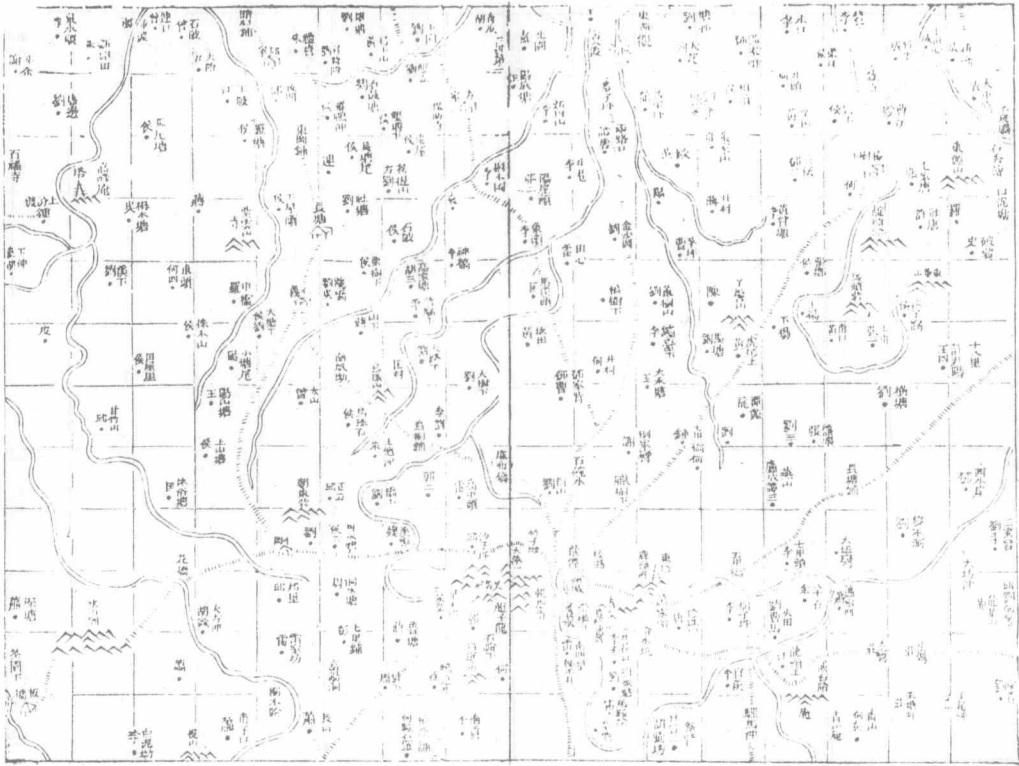
本州城鄉圖

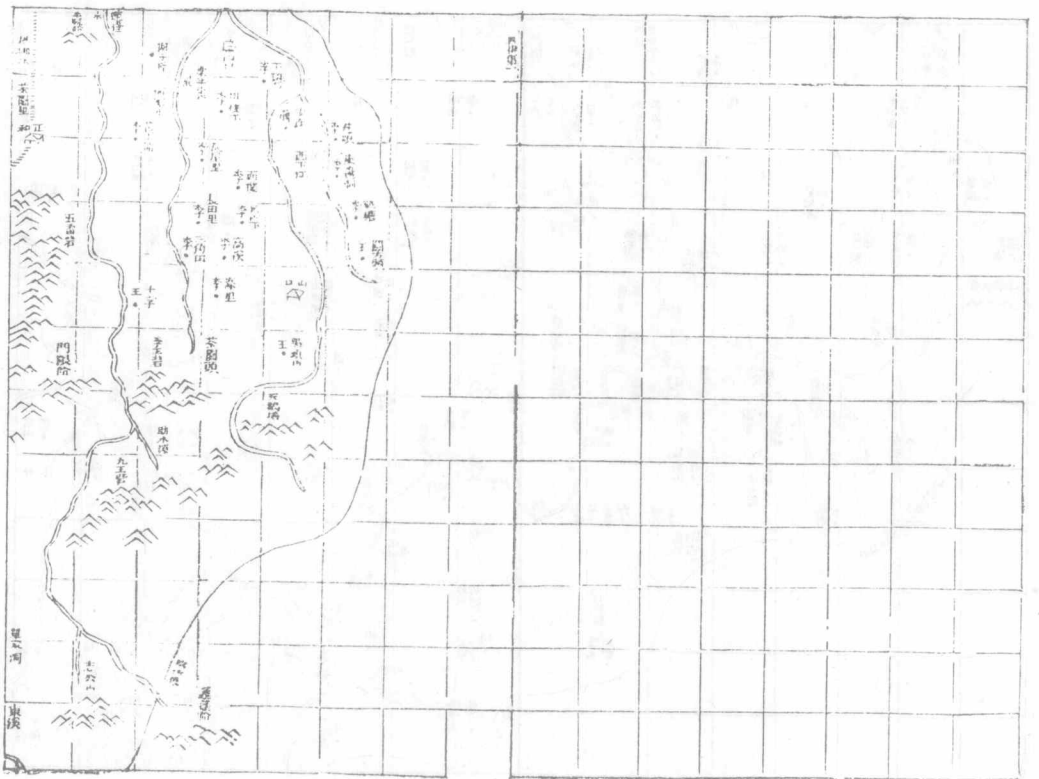
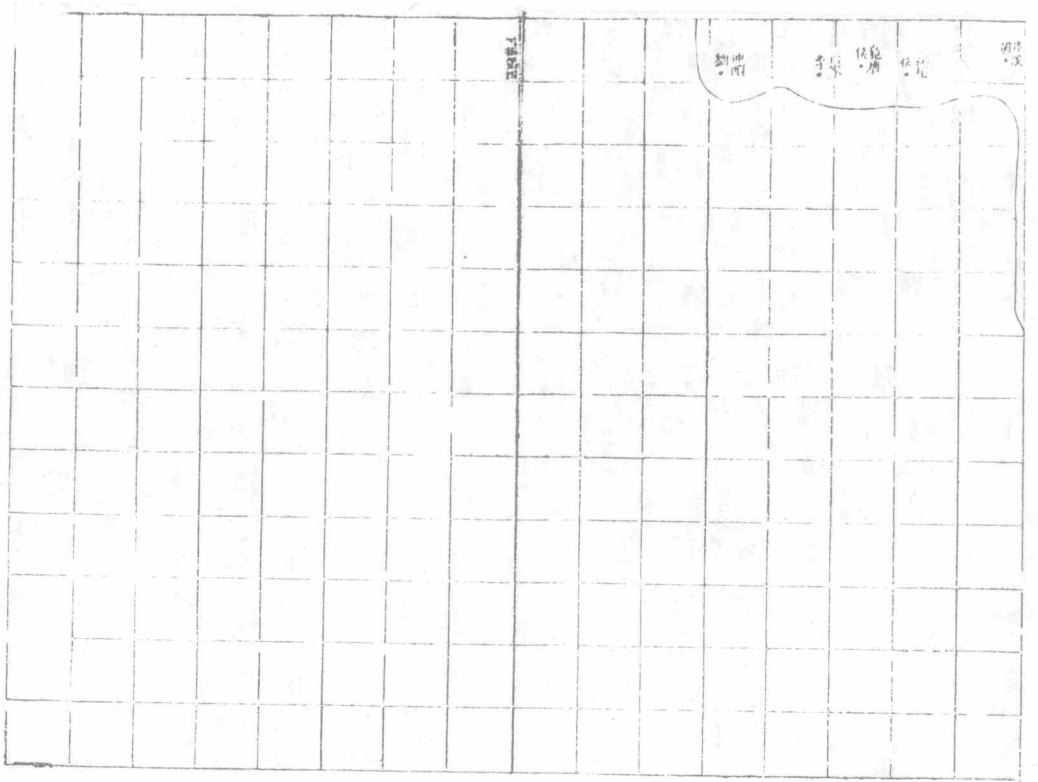


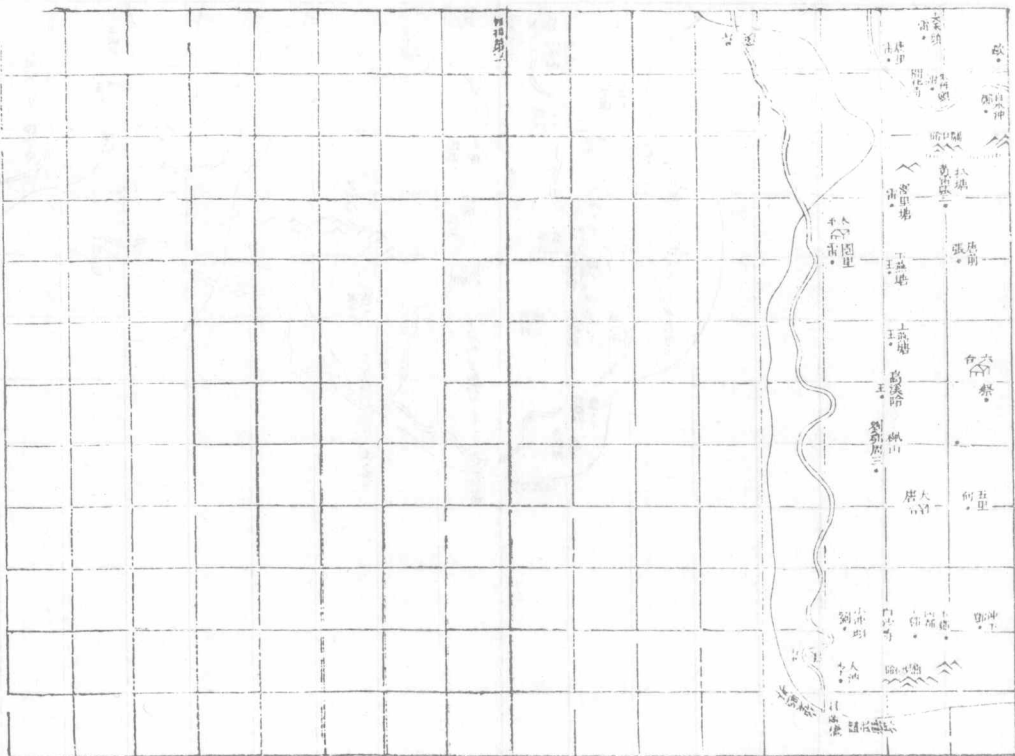
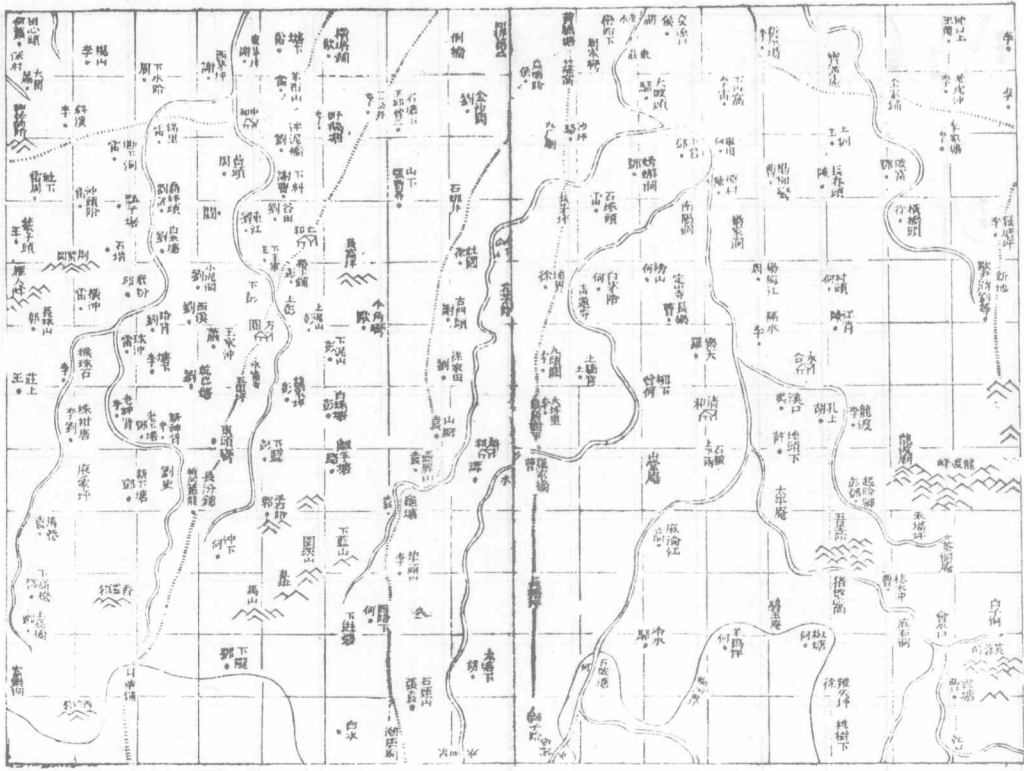












桂陽直隸州志卷第二

疆域第一之二 沿革表 歷代地圖

夫聖王有無外之治而或嚴方服之界四海之內朔南曠遠限以重領風氣寥隔蓋亦久矣然漠北荒絕服食用器居處舛別而獨五領之南一陂迤之間與零桂民言語不通衣冠製殊甘食異味性好殊絕相視而莫喻者曾不越鄰伍之外若閩之視越廣之視桂一向書所督且斤斤外內詞異矣況其於吳楚通中原假哉邈乎豈非天之所以限而絕之絕而通通而後大者邪自秦置五十萬人之戍五領顯重漢與度形便橫領北置桂

桂陽直隸州志

卷二

疆域

一

陽郡季武平南越更跨領度三縣來屬桂陽之郡北撫衡山西枕蒼吾東踞章原南臨番禺其勢在盡據南海上游水道之便利戈船之電舉章武功明得意煌煌乎宏規可謂英武之大略哉自是以後南粵底服三百餘載吳承其業士變雖強盛稽首臣獻僅保其身及孫皓割郡南四縣立始興郡始不跨領會未旋踵交州唱亂晉乘兵興奄覆其國晉惠時天下雲擾始建江州欲連吳楚之勢繞領相屬桂陽六縣乃與安成武昌為首尾之應然不越領故永嘉乃建湘州州管九郡而漢桂陽十一城吳桂陽始興二郡同一刺史領南之地復回內

桂陽直隸州志

卷二

疆域

二

向宋齊梁陳並因其勢又南及中宿之地去南海九近八重湘州必跨領凡疆東南必重湘州地利然也隋文帝高皆廢郡隋披漢曲江四城附廣州餘七城分在衡郴連三州之內地大削矣煬帝復郡桂陽領三縣得郡名耳唐天寶間桂陽暫為郡前後皆領八縣為郴州然不能窺先王之意別立領南道顯外其名隔異蠻夷州亦不疆不跨領之過也自肅宗置韶連郴團練使漢郡地同一使所治後隸領南節度終唐世郴為外地矣馬劉竊興漢反得郴以南跨北郴桂又離自宋以後桂陽為監為路為軍為府州皆領二三縣與郴別立郡縣之權不足言矣元立桂陽路今州地也又別有桂陽州漢桂陽陽山二縣地今連州也明桂陽州領二縣隸衡州府明制州如此者眾與直隸州及不領縣州皆異桂郴之分始於唐立監以後領南北之分蓋始自周及漢季武而合至唐中葉領北隸南宋以來分不復合矣今攷漢初郡至於勝朝土地大小廣狹盛衰之迹可見焉總為一表三十圖列於篇