

海南旅游资源丰富多彩

海南

HAINAN

摄影旅游指南

黄一鸣 著

中国旅游出版社

海南旅游资源丰富多彩

海南

HAINAN

摄影旅游指南

黄一鸣/著

中国旅游出版社

责任编辑：张 锋
作 者：黄 一 鸣
责任印制：冯 冬 青

图书在版编目(CIP)数据

海南摄影旅游指南/黄一鸣著. —北京：中国旅游出版社, 2009. 3

ISBN 978-7-5032-3580-1

I. 海… II. 黄… III. 旅游指南—海南省—摄影集
IV. K928.966—64

中国版本图书馆CIP数据核字(2008)第180563号

书名：海南摄影旅游指南

作者：黄 一 鸣

出版发行：中国旅游出版社

地址：北京建国门内大街甲九号

邮政编码：100005

网址：<http://www.cttp.net.cn>

E-mail：Fengzh6688@sian.com

设计制作：北京澜梧宇文化传播中心

印刷：北京顺诚彩色印刷有限公司

版次：2009年3月第1版

印次：2009年3月第1次印刷

开本：889毫米×1194毫米 1/32

印张：4.5

印数：1—5000册

ISBN：978-7-5032-3580-1


定价：38.00元


版权所有·侵权必究




















目 录

海南摄影旅游概况	14
1. 海南最适合拍摄的线路	18
2. 海南最适合拍摄的季节	21
3. 摄影器材的准备和要注意的问题	22
东线摄影旅游线路	25
1. 海口市	26
2. 文昌市	41
3. 琼海市	50
4. 万宁市	57
5. 陵水黎族苗族自治县	62
6. 三亚市	66
中线摄影旅游线路	92
1. 五指山市	93
2. 保亭黎族苗族自治县	51
西线摄影旅游线路	111
1. 儋州市	111
2. 洋浦开发区（保税港区）	115
3. 临高县	117
4. 昌江黎族苗族自治县	120
5. 乐东黎族苗族自治县	125
6. 东方市	128
附录	132
1. 海南旅游投诉和应急电话	132
2. 海南旅游景区（点）名录	134
3. 海南主要星级酒店名录	135
4. 海南高尔夫球场名录	137

5. 海南旅行社名录 137
6. 海口、三亚主要酒吧 138
7. 海口、三亚主要咖啡厅（西餐厅）..... 138
8. 海口特色餐厅名录 139



海南摄影旅游概况


海南坐落在热带经纬线相交的最佳坐标上。面积3.53万平方公里，拥有200多万平方公里的海域，1528公里的海岸线。这里绿水长流，四季花开，是热带森林的王国。

海南岛位于我国雷州半岛的南部。从空中看，海南岛就像一个雪梨，横卧在碧波万顷的南海之上。

海南岛的长轴呈东北——西南向，长约300余公里，西北——东南向为短轴，长约180公里，是我国仅次于台湾岛的第二大岛。海南岛北隔琼州海峡，与雷州半岛相望。琼州海峡宽约21海里，是海南岛和大陆间的海上“走廊”，又是北部湾和南海之间的海运通道。由于邻近大陆，所以每当天气晴朗、万里无云之时，站在雷州半岛的南部海岸遥望，海南岛便隐约可见（图1）。

海南岛的地形，以南渡江中游为界，南北景色迥然不同，南渡江中游






2

以北地区，和雷州半岛相仿，具有同样广宽的台地和壮丽的火山风光。据地质学家的考证，海南岛与雷州半岛本来连成一片，只是到了距今1万年前以来，海面上升，海浪冲刷，形成一条长达80公里，宽约21海里的琼州海峡，才使两者南北分居，隔海相望。在南渡江中游以南地区，五指山山脉相



3

连，周围丘陵、山地和平原围绕着，南部沿海，山地与海岸相连，气势雄伟壮观（图2、3）。



海南岛，是一个四时花开，长夏无冬的地方，气候条件特殊。年平均气温在 24°C 左右。7月份是最高气温的月份，但平均温度只有 28.4°C ，由于海风吹拂，并无十分闷热的灼人之感；1月份是最冷月份，但平均气温为 17.2°C ，更是温暖如春。海南岛雨量充沛，年雨量在1600多毫米左右，其中以8、9月份降雨量最为充沛，时常有暴雨出现，也常有热带风暴侵袭（图4、5）。

海南是个人杰地灵的地方，文化生活丰富多彩，一年四季皆有节日。三月三、欢乐节、戏水节、军坡节都

