


星球地图出版社 编制

ZHONGGUO  
FENSHENG  
XILIE DITUJI

# 福建省 地图集

FUJIAN



中国分省  
系列地图集




星球地图出版社

星球地图出版社 编制

# 福建省 地图集

FUJIAN



中国分省  
系列地图集



星球地图出版社

## 图书在版编目 (CIP) 数据

福建省地图集/星球地图出版社编. —北京: 星球地图出版社, 2009.6

(中国分省系列地图集)

ISBN 978-7-80212-822-4

I. 福… II. 星… III. 行政区地图—福建省—地图集  
IV. K992.257

中国版本图书馆CIP数据核字 (2009) 第039571号

## 书 名 福建省地图集

---

作 者 星球地图出版社  
出版发行 星球地图出版社  
地址邮编 北京北三环中路69号 100088  
网 址 <http://www.starmap.com.cn>  
印 刷 廊坊一二〇六印刷厂 (河北·廊坊)  
经 销 新华书店

---

版次印次 2009年6月第1版 2009年6月第1次印刷  
开 本 787×1092毫米 1/16 9.5印张  
印 数 0001—2000  
定 价 52.00元  
审 图 号 JS(2009)01—046

---

中国图片网、PhotoTime、杨挺、林榕官等提供部分图片。

书中部分图片作者不详, 有关事宜, 请与本社联系。

如有残损 随时调换 (发行部电话: 010-62035038)

图内界线不作划界依据

版权所有 侵权必究

# 中国分省系列地图集

## 编辑委员会

主任委员	袁树友						
副主任委员	薛贵江	申慧群	马晓春				
委 员	翟跃欢	张世涛	范艺华	王建民	卢成瑜	姚 杰	
	李 健	周瑞祥	宋二祥				

## 编辑部

主 编	薛贵江	姚 杰					
副 主 编	周瑞祥	柳红军					
执行编辑	宋二祥	高小玲	李东海	刘更田	程福润	赵福祥	
	陈振国	王 岩	杨 毅	寿幸禄	张晖芳	朱 杰	
	申 怡	温军武	戴 江				

## 《福建省地图集》

责任编辑	张晖芳						
编辑设计	何晓东	孙志飞	杨 彬				
制 图	栾召启	包祖华	付兆永	朱 玲	程晓辉	郑晓炜	
	张 晖	杜伟伟	孟 威				
审 校	栾召启	耿永玲	潘雅琴	唐卫东			
印刷工艺	张 岩	滕俊国					
出版审定	姚 杰	周瑞祥	刘爱珍				
出 版 人	马晓春						

## 编辑说明

中国分省系列地图集是中华人民共和国成立60年来首次编辑出版的大型系列地图集。图集运用特殊的语言和符号，采用地图的表现形式，形象地反映了新中国成立60年来我国各级行政区划、城镇、交通、旅游等方面的建设成就，填补了我国地图编制和出版领域的一项空白。图集利用了凝聚几代测绘官兵心血的军事测绘丰硕成果，使用了最新最权威的行政区划和地名等资料，采用了当代最先进的数字制图技术，450多名编制人员历时3年6个月完成编辑出版工作。

图集以全新的结构和翔实的资料，突出表示了各省（自治区、直辖市、特别行政区）行政区划、居民地、交通运输、旅游资源、地形地貌等与百姓工作和生活息息相关的最新信息。每个省（自治区、直辖市、特别行政区）一册，共计34册。是国内目前唯一一套内容最全、资料最新、表示最详实的分省地图集。

图集由序图、地级图、县级图、城区图、文字介绍和景区图片组成。其中地图2958幅，图片1289帧，文字介绍约150万字。

序图从宏观上反映本省（自治区、直辖市、特别行政区）政区、地势、交通、旅游等综合信息。地级图重点表示县级行政区划、乡镇以上居民地、交通干线及主要风景名胜，在图集中起到承上启下的作用。县级图为图集的主体，详细表示境界、居民地、公路、高速公路附属设施、铁路、机场、港口、江河湖海及水利设施、世界自然文化遗产和名胜古迹，并采用分层设色的方法反映各县的地势起伏和地形面貌。文字说明以条目方式简明扼要地介绍了各地市、各县区的地理概况、人口面积、交通运输、资源经济、地方特色、土特产品和主要风景名胜等。

图集结构新颖，信息丰富，图文并茂，融知识性、实用性、可读性为一体。这套图集的出版，不仅为读者在工作学习和出差旅游中了解交通情况、地域特点和风土人情提供了实用的工具指南，同时也为各级党政机关、企事业、学校等单位掌握省情县情，普及地理科学知识奉献了一套实用的参考书。

图集在编制中难免存在错误和不当之处，敬请读者批评指正。

中国分省系列地图集编辑部

# 目 录

## 序 图

2—3	福建政区	1 : 2 550 000
4—5	福建地势	1 : 2 550 000
6—7	福建交通	1 : 2 550 000
8—9	福建高速公路	1 : 2 550 000
10—11	福建旅游	1 : 2 550 000

## 地县图

12—13	<b>福州市</b>	1 : 710 000
14—15	福州城区	
16—17	鼓楼区 台江区 仓山区 马尾区 晋安区	1 : 250 000
18—19	福清市	1 : 330 000
20—21	长乐市 平潭县	1 : 330 000
22—23	闽侯县 闽清县	1 : 420 000
24—25	连江县 罗源县	1 : 380 000
26—27	永泰县	1 : 290 000
28—29	<b>南平市</b>	1 : 1 050 000
30	南平城区	
31	顺昌县	1 : 380 000
32—33	延平区	1 : 330 000
34—35	邵武市	1 : 330 000
36—37	武夷山市	1 : 330 000
38—39	建瓯市	1 : 380 000
40—41	建阳市	1 : 380 000
42—43	浦城县	1 : 330 000
44—45	光泽县	1 : 350 000
46—47	松溪县 政和县	1 : 330 000
48—49	<b>三明市</b>	1 : 1 050 000
50	三明城区	
51	清流县	1 : 350 000
52—53	梅列区 三元区 沙县	1 : 350 000
54—55	永安市	1 : 350 000
56—57	明溪县	1 : 330 000
58—59	宁化县	1 : 380 000
60—61	大田县	1 : 290 000
62—63	尤溪县	1 : 330 000
64—65	将乐县	1 : 290 000
66—67	建宁县 泰宁县	1 : 350 000
68—69	<b>莆田市</b>	1 : 500 000
70—71	莆田城区	
72—73	城厢区 涵江区 荔城区 仙游县	1 : 320 000
74—75	秀屿区	1 : 320 000
76—77	<b>泉州市</b>	1 : 790 000
78—79	泉州城区	
80—81	丰泽区 鲤城区 洛江区 泉港区 惠安县	1 : 270 000





82-83	石狮市 晋江市 金门县 .....	1 : 250 000	1 : 270 000
84-85	南安市 .....	1 : 320 000	
86-87	安溪县 .....	1 : 320 000	
88-89	永春县 .....	1 : 270 000	
90-91	德化县 .....	1 : 270 000	
92	<b>厦门市</b>	1 : 420 000	
93	思明区 海沧区 湖里区 .....	1 : 235 000	
94-95	厦门城区		
96-97	集美区 同安区 翔安区 .....	1 : 235 000	
98-99	<b>漳州市</b>	1 : 710 000	
100	漳州城区		
101	华安县 .....	1 : 290 000	
102-103	芗城区 龙文区 龙海市 .....	1 : 290 000	
104-105	漳浦县 云霄县 .....	1 : 330 000	
106-107	诏安县 东山县 .....	1 : 330 000	
108-109	平和县 长泰县 .....	1 : 330 000	
110-111	南靖县 .....	1 : 290 000	
112-113	<b>龙岩市</b>	1 : 880 000	
114-115	龙岩城区		
116-117	新罗区 .....	1 : 330 000	
118-119	漳平市 .....	1 : 330 000	
120-121	长汀县 .....	1 : 380 000	
122-123	永定县 .....	1 : 320 000	
124-125	上杭县 .....	1 : 380 000	
126-127	武平县 .....	1 : 380 000	
128-129	连城县 .....	1 : 360 000	
130-131	<b>宁德市</b>	1 : 710 000	
132	宁德城区		
133	蕉城区 .....	1 : 350 000	
134-135	福安市 柘荣县 .....	1 : 380 000	
136-137	福鼎市 寿宁县 .....	1 : 380 000	
138-139	霞浦县 .....	1 : 360 000	
140-141	屏南县 周宁县 .....	1 : 330 000	
142-143	古田县 .....	1 : 330 000	

## 附 录

144-145	福建公路里程表
---------	---------






# 图例

## 序图




-  **福州** 省级行政中心
-  **泉州** 地级行政中心
-  **安溪县** 县级行政中心
-  **芦田** 乡级行政中心

## 地县图

### 居民地


-  **福州** 省级行政中心
-  **泉州** 地级行政中心
-  **安溪县** 县级行政中心
-  **芦田镇** 乡级行政中心
-  **芹山** 村庄

### 境界

-  省级界
-  地级界
-  县级界

### 交通

-  **建筑中** 高速公路  
国家高速公路编号
-  高速公路出入口  
收费站 服务区
-  **205** 国道及编号
-  **307** 省道及编号
-  **12**  
(千米) 县乡公路 里程 起迄点
-  复线铁路 隧道
-  **建筑中** 单线铁路 车站
-  **泉州至福州157(291)**  
海里(千米) 航海线及里程
-  桥梁
-  隧道 隧道群


 机动渡口 人力渡口

  机场 港口

## 水系

 海岸线

 常水河 瀑布

 水库及闸坝

 湖泊

 运河


 沟渠


 泉 井


## 地形及其他


 沼泽

 盐田


 **鼓头山▲1016** 山峰及高程(米)

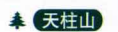
 **武夷山** 世界自然和文化遗产


 **鼓浪屿** 国家级风景名胜区


 **白云山** 省级风景名胜区


 **华顶** 旅游景点

 **湄洲岛** 国家旅游度假区


 **天柱山** 国家级森林、地质公园

 **科山** 其他森林公园

 **梅花山** 国家级自然保护区

 **牛母林** 其他自然保护区

## 城市图

 街区 街道 干线路

 公园、绿地

 **G70** 高速公路

 索道


 城墙


 省级政府

 地级政府

 县级政府

 乡级政府

 交警部门

 宾馆、饭店

 商场

 学校

 医院

 银行

 邮局

 体育场馆

 图书馆

 电影院

 电视塔


 加油站

 修理厂

 停车场

 庙宇

 古塔

 长途汽车站

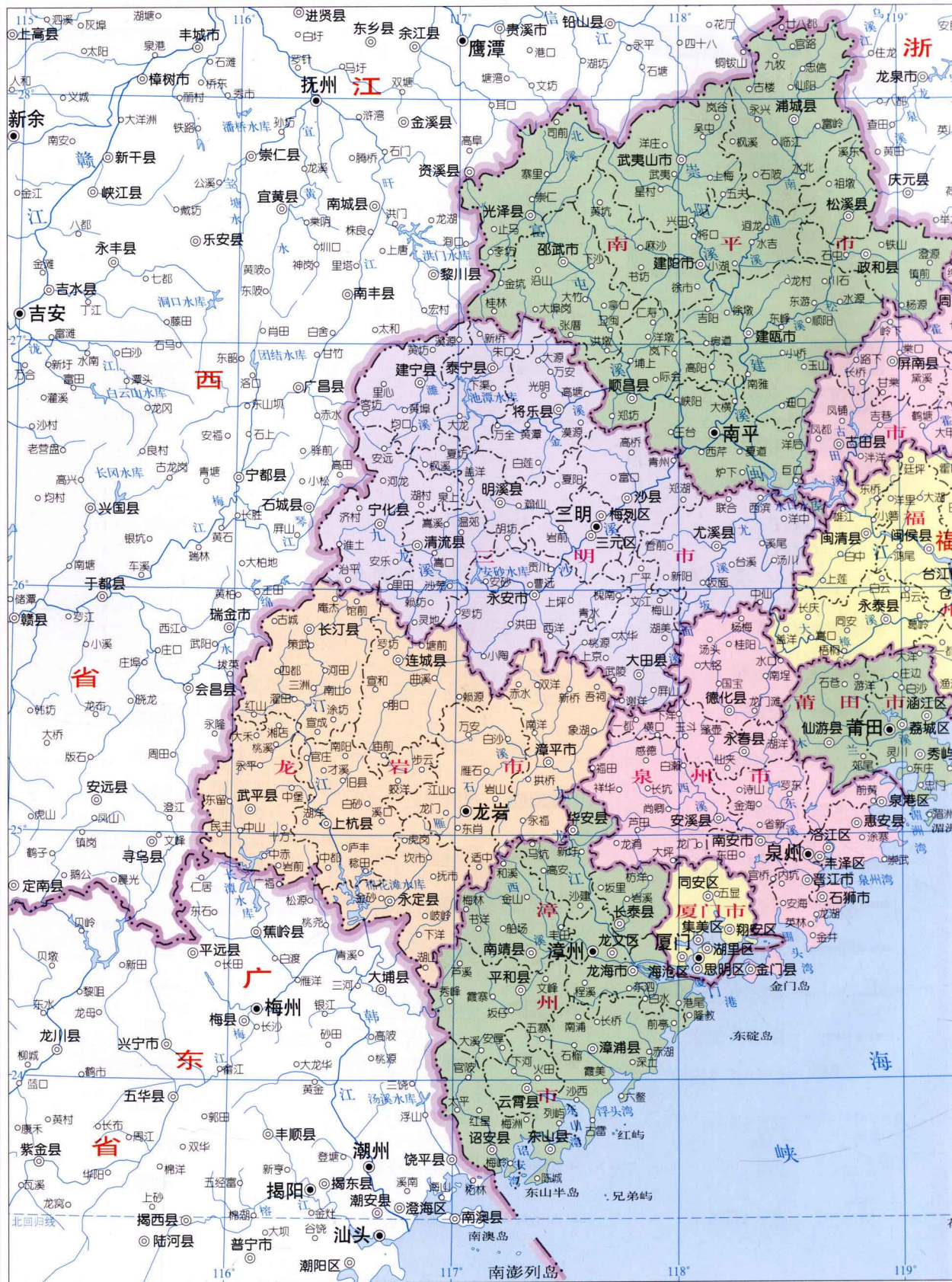
 机场

 港口

 旅游景点


 其他单位





比例尺 1:2 550 000

0 25.5 51.0 76.5 102.0千米



**福建政区** 福建省简称闽。地处我国东南部，东海之滨，东隔台湾海峡与台湾省相望，西南与广东相连，西北与江西交界，东北与浙江毗邻。全省面积约12万多平方千米，人口3441万，有汉、畲、回、苗、壮和高山等民族。

福建省在东周战国时为东越地，《周礼·夏官》称之为“七闽”，秦始皇统一六国后在今闽江流域设闽中郡，汉初为闽越地，后属扬州，三国时吴国置建安郡，唐朝属江南东道西南部，今省西、南境界此时大致形成，唐开元二十一年（733年）设福建经略史，取福州、建州各一字“福建”称始于此。五代时还建立闽国，其覆盖面积颇大，故省名简称“闽”。元朝初期为江浙行省福建道，后改称设省，分福州、建宁、泉州、兴化、邵武、延平、汀州、漳州等八路。明代以后因省辖八府、九府，故又称“八闽”“九闽”。清置福建行省。省会福州市，现辖9个地级市，45个县，14个县级市和26个市辖区。

行政区域统计表


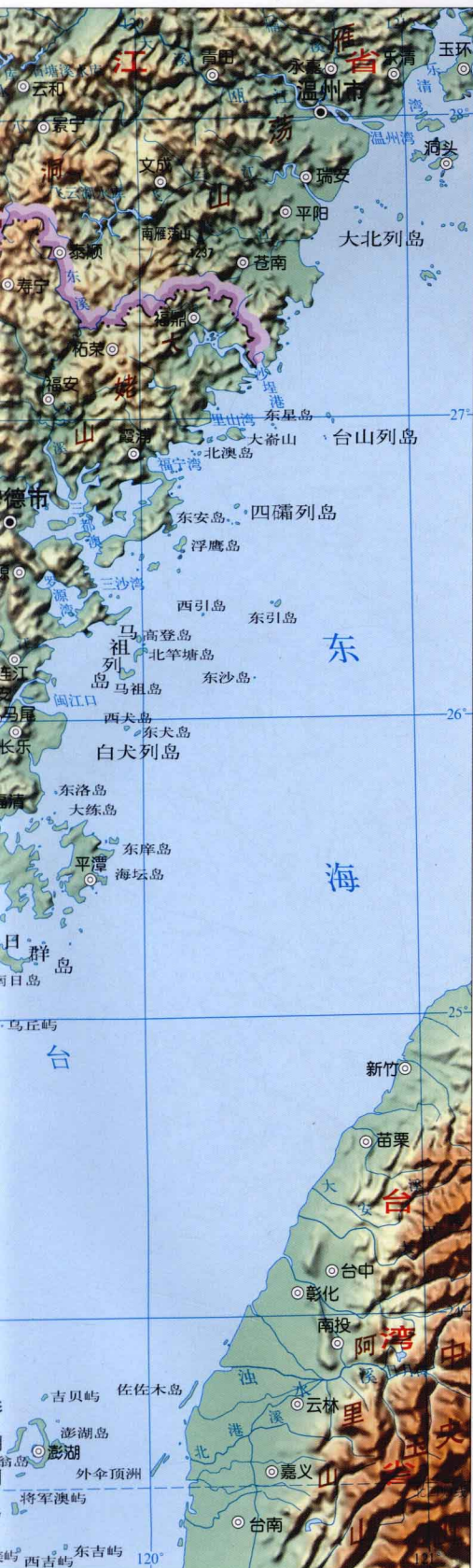
地名	人口 (万人)	面积 (平方千米)	地名	人口 (万人)	面积 (平方千米)
福州市	629	12153	洛江区	18	382
鼓楼区	58	35	泉港区	37	326
台江区	33	18	石狮市	31	189
仓山区	46	146	晋江市	104	721
马尾区	16	248	南安市	149	2035
晋安区	33	567	惠安县	94	762
福清市	123	1932	安溪县	107	2983
长乐市	66	724	永春县	55	1452
闽侯县	65	2130	德化县	31	2210
连江县	61	1191	金门县		
罗源县	25	1079	厦门市	168	1569
闽清县	30	1469	思明区	58	75
永泰县	35	2243	海沧区	11	155
平潭县	38	371	湖里区	19	61
南平市	307	26278	集美区	21	268
延平区	49	2660	同安区	31	658
邵武市	30	2851	翔安区	28	352
武夷山市	23	2802	漳州市	463	12888
建瓯市	52	4214	芗城区	42	253
建阳市	34	3378	龙文区	12	113
顺昌市	24	1992	龙海市	80	1314
浦城县	41	3374	云霄县	42	1054
光泽县	16	2232	漳浦县	83	2131
松溪县	16	1040	诏安县	58	1292
政和县	22	1735	长泰县	19	893
三明市	272	22929	东山县	20	247
梅列区	14	352	南靖县	34	1967
三元区	15	803	平和县	57	2324
永安市	32	2941	华安县	16	1300
明溪县	12	1709	龙岩市	290	19027
清流县	15	1809	新罗区	47	2685
宁化县	35	2381	漳平市	27	2951
大田县	37	2227	长汀县	50	3090
尤溪县	42	3425	永安县	47	2216
沙县	25	1795	上杭县	49	2879
将乐县	17	2247	武平县	37	2635
泰宁县	13	1535	连城县	33	2571
建宁县	15	1705	宁德市	330	13452
莆田市	309	4119	蕉城区	43	1537
城厢区	37	502	福安市	62	1795
涵江区	42	790	福鼎市	57	1526
荔城区	47	293	寿宁县	26	1425
秀屿区	80	699	霞浦县	52	1716
仙游县	103	1835	柘荣县	10	544
泉州市	673	11244	屏南县	18	1485
丰泽区	21	132	古田县	42	2377
鲤城区	26	52	周宁县	20	1047

总计：地级市9 市辖区26 县级市14 县45 人口3441万 面积约12万平方千米



比例尺 1:2 550 000

0 26.5 51.0 76.5 102.0千米



**福建地势** 福建境内山地、丘陵约为95%，河谷平原仅占5%，自然概貌为“六山三分水一分田”。福建地势自西北向东南降低。地形以山地丘陵为主，由西、中两列大山带构成福建地形的骨架。两列大山带均呈东北—西南走向，与海岸平行。东南部为低丘、平原带，其间为互不贯通的狭窄河谷地带。

西列大山带由武夷山脉、杉岭山脉等组成，北接浙江仙霞岭，南连广东九连山，长约530多千米，平均海拔1000多米，是闽贛两省水系的分水岭。山带北高南低，有不少1500米以上的山峰，主峰黄岗山，位于武夷山市境内，海拔2161米，是中国东南沿海诸省的最高峰。闽中大山带，被闽江、九龙江截为三部分。闽江干流以北为鸳鸯山；闽江与九龙江之间称戴云山；九龙江以南为博平岭。山带中段山势最高，山体最宽。最高峰为德化境内的戴云山主峰，海拔1856米。以两大山带的主要山脉为脊干，分别向各个方向延伸出许多支脉，形成纵横交错的峰岭。山地外侧与沿海地带，则广泛分布着丘陵。在沿海地区，形成多级不同高度的海滨阶地、海蚀平台及冲积、海积平原。其中福州平原、莆田平原、泉州平原、漳州平原是福建经济文化最为发达的地区。

福建地跨中、亚热带，土壤以红壤和砖红壤性红壤为主，平原、盆地多水稻土，岛屿多滨海盐土和滨海风沙土。

福建海域广阔，面积约13.6万多平方千米，超过陆地面积。海岸线北起福鼎沙埕，南至诏安洋林，海岸线长3356千米，列全国第二。多岛礁、基岩海岸、深水良港。全省有大小港湾125个，其中较大、较重要的，自北而南有沙埕港、福宁湾、三沙湾、三都澳、罗源湾、兴化湾、湄洲湾、泉州湾、厦门港和东山湾等。这些海湾一般水深港阔，不冻不淤，口外有岛屿屏护，两侧有半岛或者岬角环抱，形成“口小腹大”的天然良港。

福建河流众多，共有24个水系、600多条河流，总长度约12850千米，河网密度之大，全国少见。主要河流有闽江、九龙江、汀江、晋江等，除汀江流经广东入南海外，其余都发源于省境并在省内流入东海。属山地性河流，水量丰富，水流急，河道比降大，航行条件差。年均径流量1168亿立方米。属亚热带气候，冬季吹偏北风，干燥寒冷，夏季吹偏南风，高温多雨。年均气温17~21℃，1月平均气温5~13℃，七月平均气温27~29℃。年降水量1000~2000毫米。

武夷山云海





比例尺 1:2,550,000

0 25.5 51.0 76.5 102.0千米



## 福建交通

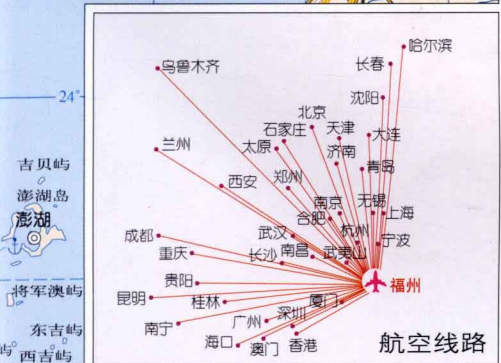
福建省境内多山丘，河流多险滩，以前交通闭塞，素有“闽道更比蜀道难”之说。自从1956年鹰厦铁路通车后，大大改善了福建对外交通。经过多年的全面建设，现全省已构成了四通八达的综合交通运输网络，尤其公路网已深入到广大山区乡镇。

**公路** 2007年底，福建省内公路通车里程有8.6万多千米，其中高速公路1366千米。高速公路形成“一纵两横”（“一纵”指福鼎—诏安的沈海高速，“两横”指福州—光泽的福银高速，龙岩—长汀的厦蓉高速）高速公路主骨架，还正在建设泉州、长深等多条规划高速，有2条国道主干线：205国道从东北的同江到海南的三亚，104国道从北京经合肥到福州，此外还有福州到兰州的316国道，福州到昆明的324国道，厦门到成都的319国道。还有29条省道干线通往邻省浙江温州，江西瑞金、横峰，广东梅州、汕头等地。且全省基本实现全市建制村通硬化公路目标，建制村通硬化公路率达90%。

**铁路** 福建省现有铁路营运里程约1616千米，主要铁路干线有鹰厦铁路、外福铁路，其中鹰厦铁路在省内694千米，外福铁路193千米，共连接省内22个县市，并与全国铁路联网，是省内的运输大动脉。主要支线有漳龙铁路、横南铁路、漳泉铁路等。目前在建的铁路有温福铁路福建段、福厦铁路、龙厦铁路，总里程616千米。主要铁路客运站有福州和厦门，福州与北京、上海、杭州、广州、南昌、武汉、重庆和厦门、邵武、永安、龙岩之间，厦门与上海、合肥、杭州、南昌、鹰潭、和福州、龙岩间都有直达列车。

**水运** 福建因海岸曲折而有許多天然良港，海运自古发达，以东山港、厦门港、马尾港、秀屿港、肖厝港、三都澳等条件最为优越。早在汉代，福州港就与越南通航，魏晋时泉州港开始有对外海上往来，宋元时泉州为世界大商港之一。全省共有生产性泊位500多个，其中万吨级以上泊位70多个。开辟36条国际班轮航线，与世界70多个港口有货运往来，还与200多个国家和地区建立了商务关系。福州、厦门港可通航日本、东南亚、港澳等地。厦门港已跻身全国十大集装箱港行列。内河航道共约3245千米，主要以闽江为主，航道约有2000千米，另外有闽南九龙江水系河道300千米，安溪航道100多千米，以及鳌江、晋江、木兰溪航道等。南平为航运的中心。

**民航** 福建省主要有福州长乐国际机场、厦门高崎国际机场和晋江、武夷山机场。福州长乐国际机场距市区47千米，有飞往曼谷、大阪等多个城市国际航班，开通有北京、长沙、广州等40多个国内航线。厦门国际机场有飞往福州、北京、上海、香港等20多个城市的航班和通往东京、马尼拉、吉隆坡、雅加达、新加坡等地的国际航线。





◆ 黄石241K 黄石出入口距高速公路零千米处241千米

■ 连江196K 连江服务区距高速公路零千米处196千米

■ 黄冈 收费站

比例尺 1:2,550,000

0 25.5 51.0 76.5 102.0千米



福建省主要城市至全国主要城市里程表(单位:千米)

	福州	莆田	泉州	厦门	漳州	龙岩	三明	南平	宁德	
直辖市	北京	2204	2312	2400	2517	2522	2383	2098	2017	2102
	上海	1097	1205	1293	1410	1425	1266	981	900	952
	天津	2129	2237	2325	2442	2447	2308	2023	1942	2027
	重庆	2305	2413	2501	2488	2420	2281	2199	2118	2450
河北	石家庄	2169	2244	2253	2370	2375	2236	1951	1870	2024
	张家口	2588	2663	2672	2789	2794	2655	2370	2289	2443
山西	太原	2118	2226	2314	2302	2233	2094	2012	1931	2155
	大同	2403	2511	2955	2587	2518	2379	2287	2216	2440
内蒙古	呼和浩特	2587	2695	2783	2771	2702	2563	2481	2400	2624
	包头	2648	2756	2844	2832	2763	2624	2542	2461	2685
吉林	长春	3235	3310	3319	3436	3441	3302	3017	2936	3090
	吉林	3358	3433	3442	3559	3564	3425	3140	3059	3213
辽宁	沈阳	2925	3000	3009	3126	3131	2992	2707	2626	2780
	朝阳	2767	2841	2850	2967	2972	2833	2548	2467	2621
黑龙江	哈尔滨	3487	3512	3571	3688	3693	3554	3269	3188	3342
	齐齐哈尔	3824	3899	3908	4025	4030	3891	3606	3525	3679
江苏	南京	1126	1313	1322	1439	1444	1305	1020	939	1093
	徐州	1491	1678	1687	1804	1809	1670	1385	1304	1458
浙江	杭州	984	1002	1090	1207	1222	1063	778	697	749
	宁波	804	912	998	1117	1186	1325	964	883	659
安徽	合肥	1112	1220	1308	1425	1430	1291	1006	925	1010
	马鞍山	1079	1187	1383	1392	1397	1258	973	892	934
江西	南昌	683	791	879	867	798	659	577	496	828
	九江	847	955	1043	1160	1165	1026	741	660	992
山东	济南	1765	1873	1961	2078	2083	1944	1659	1578	1663
	青岛	1743	1930	1939	2056	2061	1922	1637	1556	1710
河南	郑州	1630	1738	1826	1814	1745	1606	1524	1443	1667
	洛阳	1842	1950	2038	2026	1957	1818	1736	1655	1879
湖北	武汉	1074	1182	1270	1258	1189	1050	968	887	1111
	襄樊	1408	1516	1604	1592	1523	1384	1302	1221	1445
湖南	长沙	944	1050	437	1106	1029	896	838	757	971
	衡阳	1048	1150	1097	1033	956	823	803	861	1099
广东	广州	968	862	775	711	634	648	792	873	1098
	深圳	902	796	709	645	568	585	729	810	1027
	珠海	1115	1009	922	858	781	795	939	1020	1240
广西	南宁	1633	1527	1440	1376	1299	1313	1457	1538	1758
	桂林	1372	1430	1343	1279	1202	1069	1104	1185	1424
四川	成都	2574	2682	2770	2758	2689	2550	2468	2387	2611
	绵阳	2427	2535	2623	2611	2542	2403	2321	2240	2464
贵州	贵阳	2090	2198	2180	2117	2048	1909	1984	1903	2127
	遵义	2134	2242	2224	2161	2092	1953	2028	1947	2171
云南	昆明	2705	2813	2558	2495	2426	2420	2386	2518	2742
	曲靖	2571	2532	2444	2381	2312	2306	2429	2384	2608
西藏	拉萨	4714	4822	4910	4898	4829	4690	4608	4527	4751
	那曲	4571	4679	4767	4755	4686	4547	4465	4384	4608
陕西	西安	1954	2062	2150	2138	2069	1930	1848	1767	1991
	延安	2320	2428	2516	2504	2435	2296	2214	2133	2357
甘肃	兰州	2676	2784	2872	2860	2791	2652	2570	2489	2713
	嘉峪关	3412	3520	3608	3596	3527	3388	3306	3225	3449
青海	西宁	2890	2998	3086	3074	3005	2866	2784	2703	2927
	格尔木	3669	3777	3865	3853	3784	3645	3563	3482	3706
宁夏	银川	2621	2729	2817	2805	2736	2597	2515	2434	2658
	石嘴山	2724	2832	2920	2908	2839	2700	2618	2537	2761
新疆	乌鲁木齐	4625	4733	4821	4809	4740	4601	4519	4438	4825
	克拉玛依	4960	5068	5156	5144	5075	4936	4854	4773	4997



