

陕西地方志丛书

甘泉县志

甘泉县地方志编纂委员会 编

陕西人民出版社

K294
69

甘 泉 县 志

甘泉县地方志编纂委员会 编

江苏工业学院图书馆
藏书章

陕西人民出版社

(陕)新登字 001 号

陕西地方志丛书

甘 泉 县 志

甘泉县地方志编纂委员会 编

陕西人民出版社 出版发行

(西安北大街 131 号)

西安电子科技大学印刷厂印刷

787×1092 毫米 16 开本 50.75 印张 15 插页 846 千字

1993 年 10 月第 1 版 1993 年 10 月第 1 次印刷

印数: 1—3000

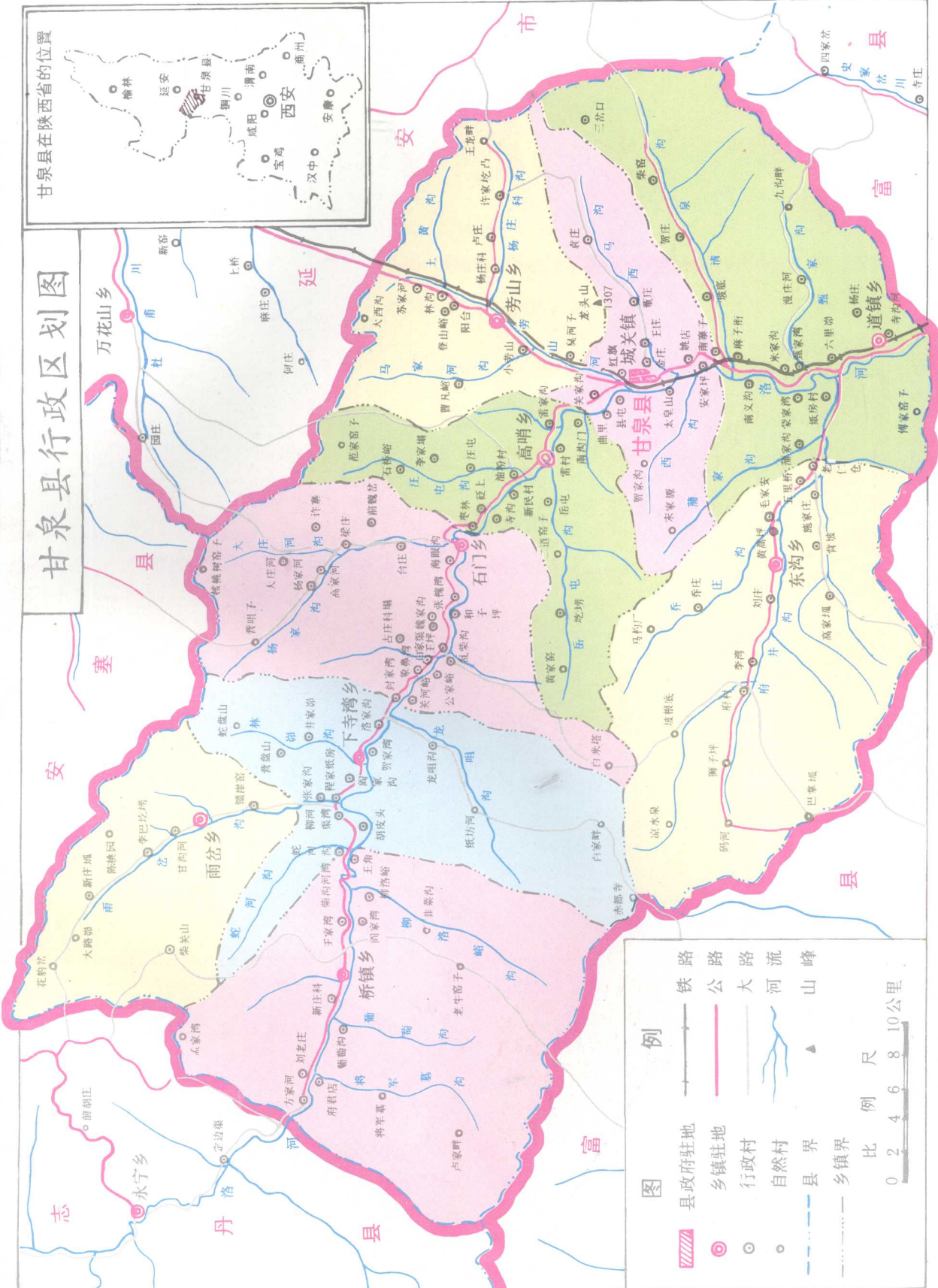
ISBN 7-224-03196-8/K·427

定价: 178 元

甘泉县在陕西省的位置




甘泉县行政区划图




图例

- 县政府驻地
- 乡镇驻地
- 行政村
- 自然村
- 县界
- 乡镇界
- 铁路
- 公路
- 大河
- 山峰

比例尺 0 2 4 6 8 10公里



甘泉县城全景





1992年8月10日，洛河洪水淹没两岸良田。延安行署专员贾治邦(前二)亲临重灾区道镇乡甄家湾村指导救灾工作



中共甘泉县委书记许胜利(前一)、政府县长张儒生(前二)查看道镇乡米家沟村稻田



延安行署副专员姚代明（左一）、地区水保局长崔振和（左二）视察甘泉渠道镇倒虹工地



县长张儒生（右二）、副县长严醒狮（右一）在田间查看烟情



1992年5月，甘泉县与山东省潍坊市寿光县结成友好县。1993年4月28日，寿光县党政代表团来甘泉访问。图为欢迎座谈会实况



甘泉县县长张儒生（左一）、寿光县县长鞠法昌（中）、寿光县委副书记

序 一

《甘泉县志》编就付印，欣喜万分。成稿之时，故乡同志嘱我作序，感奋之余，浮想联翩，唯恐薄此厚望。

甘泉自建县至今，已有两千余载，“美水之乡”孕育了悠久的历史 and 灿烂的文化。早在1931年，红军著名领导人刘志丹就在县内开展革命活动。半个多世纪以来，甘泉人民在中国共产党的领导下，为中国革命和解放事业进行了艰苦卓绝的斗争，涌现出许多可歌可泣的优秀人物。今昔对比，甘泉发生了翻天覆地的巨变。甘泉的发展，凝聚着甘泉人民的智慧与创造。《甘泉县志》以翔实的史料、丰富的内容和朴实的文笔，写出了两千余年甘泉人民的坎坷经历和风风雨雨，记述了先辈们在甘泉的一系列革命活动。《甘泉县志》不失为向全县人民进行爱国主义和革命传统教育的生动实际的社会主义新方志。

《甘泉县志》纵贯古今，分门别类地将本县的自然地理、物产资源、历史沿革、历史事件、名人名士、名胜古迹、经济发展、乡俗风情等方方面面融为一体，具有突出的地方特点和鲜明的时代特色，为人们提供了一册甘泉的乡土教材和“百科全书”，为后人留下了一份珍贵的文化遗产，对每一个故乡人增进对养育自己的这块土地的真切了解，加深对家乡的热爱之情，具有不可替代的作用。

鉴古而知今。纵览全书，可得到这样一个启迪，即只有共产党的领导和走社会主义道路，才能使甘泉人民获得解放，走向富裕；只有改革开放，才能促进甘泉的繁荣与发展。在我国社会主义发展的重要历史时期，新编《甘泉县志》应运而生。我相信，在继往开来，振兴家乡，建设社会主义新甘泉中，新县志必将给人们以有益的借鉴，定能促进和加快甘泉的改革开放步伐，从而使全县的经济迈开大步，高速度、高效益地跃上新台阶。

甘泉人民养育了我。在家乡的土地上，我走上了革命的道路。甘泉是我出生入死战斗过的地方。从甘泉开始，我踏入了半个多世纪以来的戎马生涯。读罢县志，多少往事，涌上心头。我离开甘泉已40多年，但一直情系于心，关心着家乡的建设与发展，希望家乡一年更比一年好。我想，我们每一个甘泉籍人，都有责任使甘泉振兴，繁荣昌盛，使人民摆脱贫困，走上富裕道路。这是我们真正的夙愿。这样，才不愧对于祖先。让我们都为甘泉的建设献计献策吧！我相信，只要全县人民团结奋斗，同舟共济，“美水之乡”的甘泉必将谱写出新的更加壮丽的篇章。

编修县志，服务当代，惠及子孙，功德无量，内中甘苦可以想象。今不负家乡人民之重托，写上此言，权以为序，聊表对甘泉人民及编纂者的敬仰之情。

李 仲 堂

1992年5月26日

序 二

新编《甘泉县志》问世，实乃可喜可贺之事。昔日县志失传，上下断隙久未弥系，今众手修新志一部，洋洋数十万言，横及百科，纵贯千载，资鉴当代，益荫后世，岂不欣欣然陶陶哉！

甘泉自夏商有史，置县已2000余年。战国魏置雕阴邑，秦统一后设雕阴县，北魏因城，隋初洛交，唐武德初建伏陆，天宝元年易甘泉沿于今。漫漫历史长河，几经易名，隶属多变，皆因地处边陲，自古兵家必争，频有战祸。上溯春秋，可谓悠久者矣。

“县内多胜迹，美水尤最焉”。美水源于城西南神林山麓，厥味甘美。传隋炀帝游猎至此，饮之志清神爽，遂赐名“美水泉”，取入禁内，为皇宫专用“贡水”，因之闻名遐迩。

甘泉曾为中国革命做出过较大贡献。桥富峪、下寺湾、王家坪、高家哨曾为党中央、陕甘边政府驻地。1935年10月下旬，毛泽东率中央红军北发吴旗，沿洛河南下甘泉，驻下寺湾、史家湾、象鼻子湾，雪地讲话，动员民众，部署中外驰名之“直罗战役”。从抗日战争到解放战争，甘泉人民巩固后防，支援前线，形成革命的铁壁铜墙。

地域辽阔，资源丰富，甘泉久负盛名；发展神速，变化巨大，令世人瞩目。甘泉农业条件优越，土地肥沃，气候温和，雨量充沛，林草丰茂，发展潜力颇大。改革10余年间，产业结构不断优化，农、林、牧、副各业并重，一派勃勃生机，尤以烟、

果、羊三大主导产业发展迅猛，成为农业经济振兴之基础。今甘泉已成为全国白绒山羊生产基地县、陕西省白绒羊改良达标县、陕西省优质烤烟生产基地县，前景广阔，若明珠璀璨。粮食生产1983年已跃入全省翻番县之列，连年稳产高产，人均产粮千斤以上，居延安地区之冠。境内洛水资源得天独厚，先民古已得福。“甘富渠”首惠甘泉，灌区今又受益。继而，再筑坝拦河，三断洛水，10万亩川台沃土饱吮琼浆玉液，粟粟丰收，民殷县富。甘泉工业虽起步较晚，但潜力雄厚。石油钻采工业迅速崛起，已成为全县工业龙头。采“美水”精酿而成的“隋唐玉液”，敢与名酒一竞高下。“西延”铁路通车在即。信息沟通，黄土地沉梦初醒；事业发达，大工业腾飞有望。甘泉人民正在为“八五”末实现“2611”奋斗目标而群策群力，共图宏业。

盛世修志，古今一也。甘泉县志从自然到社会，从风土到人文，从经济基础到上层建筑，内容包罗万象。县委、县政府动员社会各方，不惜人财，历经8个寒暑，广征博采，纪实传真，其中不乏甘苦心得。今新志出版付印，人民夙愿得以实现，我本人亦聊以自慰。谨以此为序，权表对编纂者的敬意。

甘泉县人民政府县长 张儒生

1991年5月

凡 例

一、新编《甘泉县志》以马克思列宁主义、毛泽东思想为指导，以中共中央《关于党的若干历史问题的决议》为准绳，坚持四项基本原则，运用辩证唯物主义和历史唯物主义观点，实事求是，一分为二，力求做到思想性、科学性、资料性的统一。

二、内容横及百科，纵贯古今，详今略古，详异略同。追事上自事物发端，下至事物终结，多数内容断至1989年底，个别延至1990年。

三、体例平列篇目，竖述事实；结构分章、节、目三个层次；包括26个专志。

四、述、记、志、图、表、录、传、照穿插并用，以志为主，图表随文后。

五、本志属语体文，以记叙为主。《概述》叙议结合；《大事记》多以编年体，插以纪事本末体；其余均为叙述，不加评议，寓观点于记事之中。

六、称谓、纪年均沿用历史惯称；历代纪年，加注公历；公元纪年，以阿拉伯数字书写；1935年后，均用公历。

七、凡表示数量、比率通用阿拉伯数字书写，其余均用汉字。

八、人物坚持“生不立传”原则，个别影响较大，功绩较高者，列入“英名录”，以表记述；因事系人者，直书其名；以正面人物为主，反面人物亦有选录。

九、本志资料，多采自档案资料，部分源于《陕西通志》、《延安府志》或知情者口碑资料。主要数据以统计为准。

十、征集资料一般未注出处；引用文献资料和特定语辞，随其后加注；凡难入专志者，均入《附录》述记。

目 录

| | | | |
|-----------------|------|-------------------|-------|
| 概述 | (1) | 第二章 水资源 | (82) |
| 大事记 | (11) | 第一节 地表水 | (82) |
| 行政建置志 | | 第二节 地下水 | (83) |
| 第一章 置县沿革 | (45) | 第三节 水质 | (83) |
| 第二章 政区、地域 | (47) | 第四节 水资源利用 | (84) |
| 第一节 政区 | (47) | 第三章 土地资源 | (84) |
| 第二节 地域 | (49) | 第四章 植物资源 | (86) |
| 第三章 村镇 | (50) | 第一节 森林资源 | (86) |
| 第一节 村落 | (50) | 第二节 草资源 | (87) |
| 第二节 集镇 | (52) | 第三节 农作物资源 | (87) |
| 自然环境志 | | 第四节 药用与观赏植物 | (88) |
| 第一章 地质 | (57) | 第五章 动物资源 | (88) |
| 第二章 地貌 | (59) | 自然灾害志 | |
| 第三章 气候 | (62) | 第一章 灾害记实 | (94) |
| 第一节 气温 | (62) | 第一节 旱灾 | (94) |
| 第二节 地温 | (64) | 第二节 涝灾 | (97) |
| 第三节 降水 | (64) | 第三节 雹灾 | (98) |
| 第四节 风力 | (65) | 第四节 霜冻灾 | (99) |
| 第五节 日照 | (66) | 第五节 风、虫灾 | (100) |
| 第六节 灾害性天气 | (67) | 第六节 地震与滑坡 | (100) |
| 第七节 物候 | (69) | 第二章 救灾赈灾 | (102) |
| 第四章 河流 | (73) | 人口志 | |
| 第五章 土壤 | (74) | 第一章 人口变动 | (107) |
| 自然资源志 | | 第一节 出生、死亡 | (108) |
| 第一章 矿藏资源 | (81) | 第二节 迁移变动 | (109) |

| | | | |
|------------------------|-------|------------------------|-------|
| 第二章 人口构成 | (110) | 第二节 土地使用权 | (148) |
| 第一节 年龄 | (111) | 第四章 土地管理 | (148) |
| 第二节 性别 | (113) | 第一节 管理机构 | (148) |
| 第三节 地域分布 | (115) | 第二节 土地征用 | (149) |
| 第四节 民族 | (115) | 第三节 土地复查 | (152) |
| 第五节 文化 | (115) | 第四节 案件处理 | (156) |
| 第六节 职业 | (116) | 第五节 土地执法 | (160) |
| 第七节 劳动人口 | (118) | 农业畜牧志 | |
| 第三章 人口素质 | (118) | 第一章 农业机构 | (165) |
| 第一节 自然素质 | (118) | 第二章 农业区划 | (166) |
| 第二节 社会素质 | (120) | 第三章 所有制 | (167) |
| 第四章 婚姻、家庭 | (121) | 第一节 私有制 | (167) |
| 第一节 婚姻 | (121) | 第二节 公有制 | (168) |
| 第二节 家庭 | (122) | 第四章 种植业 | (171) |
| 第五章 人口普查 | (122) | 第一节 耕作制度 | (171) |
| 第一节 第一次人口普查 | (122) | 第二节 作物面积与产量 | (172) |
| 第二节 第二次人口普查 | (123) | 第三节 耕作技术 | (173) |
| 第三节 第三次人口普查 | (123) | 第四节 品种改良 | (174) |
| 第六章 人口控制 | (125) | 第五节 植物保护 | (174) |
| 第一节 组织机构 | (125) | 第六节 合理施肥 | (175) |
| 第二节 宣传教育 | (126) | 第五章 农业机具 | (175) |
| 第三节 晚婚、晚育 | (127) | 第一节 机构 | (176) |
| 第四节 节育措施 | (128) | 第二节 农业机具应用与推广 | (176) |
| 第五节 政策 | (128) | 第三节 农机管理 | (177) |
| 土地管理志 | | 第六章 畜牧业 | (177) |
| 第一章 土地利用 | (135) | 第一节 畜禽种类 | (178) |
| 第一节 开发 | (135) | 第二节 畜禽引进 | (180) |
| 第二节 结构 | (141) | 第三节 疾病防治 | (181) |
| 第三节 规划 | (144) | 第四节 畜牧机构 | (181) |
| 第二章 土地保护 | (145) | 林业志 | |
| 第三章 土地权属 | (146) | 第一章 机构 | (185) |
| 第一节 土地所有权 | (146) | 第一节 管理机构 | (185) |

| | |
|-----------------------------|-----------------------------|
| 第二节 经营机构····· (186) | 第一节 重工业····· (227) |
| 第二章 林木营造 ····· (189) | 第二节 轻工业····· (232) |
| 第一节 采种····· (189) | 第三节 手工业····· (235) |
| 第二节 育苗····· (189) | 第四节 乡镇工业····· (237) |
| 第三节 造林····· (190) | 第二章 交通 ····· (239) |
| 第四节 更新····· (193) | 第一节 机构····· (239) |
| 第三章 经营管理 ····· (194) | 第二节 道路····· (239) |
| 第一节 采伐····· (194) | 第三节 桥涵····· (241) |
| 第二节 调销····· (195) | 第四节 公路养护····· (243) |
| 第三节 产值····· (197) | 第五节 运输····· (244) |
| 第四章 林木管理 ····· (197) | 第六节 交通管理····· (245) |
| 第一节 林政····· (197) | 第三章 邮政 ····· (248) |
| 第二节 森林保护····· (198) | 第一节 机构····· (248) |
| 水利水保志 | 第二节 邮路····· (249) |
| 第一章 机构 ····· (205) | 第三节 业务····· (250) |
| 第一节 行政机构····· (205) | 第四章 电信 ····· (250) |
| 第二节 事业机构····· (205) | 第一节 电话····· (250) |
| 第二章 水利建设 ····· (206) | 第二节 电报····· (252) |
| 第一节 灌溉工程····· (206) | 第三节 设备····· (252) |
| 第二节 人畜引水工程····· (215) | 第四节 业务····· (253) |
| 第三章 水利管理 ····· (216) | 城乡建设志 |
| 第一节 组织管理····· (216) | 第一章 县城 ····· (257) |
| 第二节 工程管理····· (217) | 第一节 城池····· (257) |
| 第四章 水土保持 ····· (217) | 第二节 街巷····· (258) |
| 第一节 水土流失····· (217) | 第三节 市政建设····· (258) |
| 第二节 治理措施····· (219) | 第四节 房产管理····· (262) |
| 第五章 水电 ····· (221) | 第二章 集镇建设 ····· (263) |
| 第六章 水产 ····· (222) | 第三章 乡村建设 ····· (264) |
| 第一节 资源····· (222) | 第四章 城乡管理 ····· (265) |
| 第二节 渔业生产····· (222) | 第一节 机构····· (265) |
| 工交邮电志 | 第二节 县城规划····· (265) |
| 第一章 工业 ····· (227) | 第五章 建筑业 ····· (266) |