

Social Studies

社 会



图书在版编目(CIP)数据

社会/(美)芬尼(Finn, D. E.), (美)奈勒(Naylor, H. C.)等著;北京欧瑞嘉
教育科技有限公司译.—北京:海洋出版社, 2006. 11

ISBN 7-5027-6690-1

I. 社... II. ①芬...②奈...③北... III. ①英语—语言读物②美国—概
况—儿童读物

IV. H319.4:K

中国版本图书馆CIP数据核字(2006)第122806号

书名: 社会

著作责任者: 【美】Daniel E. Finn & Holly C. Naylor等著

责任编辑: 庞从容

海洋出版社 出版发行

<http://www.oceanpress.com.cn>

(100081 北京市海淀区大慧寺路8号)

北京画中画印刷有限公司印刷 新华书店发行所经销

2006年11月第1版 2006年11月第1次印刷

开本: 889mm×1194mm 1/16 印张: 16.75

字数: 267千字

定价: 160.00元



Social Studies Handbook

The Eight Strands of Social Studies 社会的八个内容

History 历史




- The story of the past
过去的事件

Economics 经济




- Meeting our needs and wants
满足我们的需求和愿望

Geography 地理



- People and places on Earth
地球上的人们和地区

Government 政治



- Leader and laws
领导人和法律

There are many parts to social studies. Look at the pictures to learn more.


社会的内容包括很多方面，看看下面的图片，了解更多的知识。

Citizenship 公民



- Rules and responsibilities
规则和义务

Science, Technology, and Society 科学，技术和社会



- New ideas and tools
changing the way people live
新的想法和新的技术改变着人们的生活

Culture 文化



- The way of life shared by a
group of people
一群人共有的生活方式

Social Studies Skills 学习社会的技能



- Reading, thinking, and studying
阅读、思考和研究



Look, Ask and Think

阅读、提问和思考

Knowing how to use your book is important. Here are three steps you can use to become a good social studies reader.

知道怎样使用本书，是非常重要的。下面的三个步骤，可以帮助你成为一个好的社会学习者。



- 1 Look Through the Lesson.** Read the titles. Look at the pictures and maps. What is the lesson about?
通读课文。读一读标题，浏览图片和地图。这篇课文讲的是什么？
- 2 Ask Questions While You Read.** Ask yourself questions like, "Why is this important?"
边读边提问。问你自己一些“为什么这里重要”之类的问题。
- 3 Think.** Think about what you have read. What did you learn?
思考。想一想你读过的内容。你学到了什么？

1 Look 阅读

The title and pictures tell me this lesson is about goods and services.
标题和图片告诉我，这篇课文讲的是商品和服务。

2 Ask 提问

Ask yourself, "Why is it important to know about goods and services?"
问你自己，“为什么学习商品和服务非常重要？”


3 Think 思考

Think about what you learned about goods and services.
思考一下你学到的关于商品和服务的知识。

Goods and Services 商品和服务

Goods are things that people make and sell.

商品是人们生产和销售物品。



Services are paid jobs performed for others.

服务是为别人工作，然后收取一定报酬的行为。





Using Pictures

运用图片

Looking at pictures will help you understand what you read.

浏览图片可以帮助你理解读到的内容。

Look at this picture. Ask yourself these questions:

- What does the picture show?
- Does the picture have a label?

What does it tell us?

看这张图片，问自己下面的问题：

- 这张图片展示了什么？
- 这张图片有图注吗？

图注告诉我们什么？

Look at the chart below. It tells you about the picture.

看看下面的表格，它向你讲解了这张图片。



Nathan Hale 内森·黑尔


This is a bronze of a man.
这是一个人的铜像。

The label tells you this man is Nathan Hale.
图注告诉你这个人是内森·黑尔。

Try It!
试一试!

Look at the picture below. What does it show? Copy the chart under the picture. Fill in what the picture shows.

看下面的图片，它展示了什么？把图片下面的表复制下来，根据图片展示的内容填表。



Mayflower Landed
“五月花号”登陆

--

--

Practice Activity! 实践活动!

Look at pages 126 and 127. What do the pictures show? How do you know?

翻开本书的第126页和第127页，这些图片展示了什么？你是怎样知道的？


Welcome To New York City

纽约欢迎你



Trains in the city
take people from one
place to another.


城市里的火车把人们从
一个地方带到另一个地方。



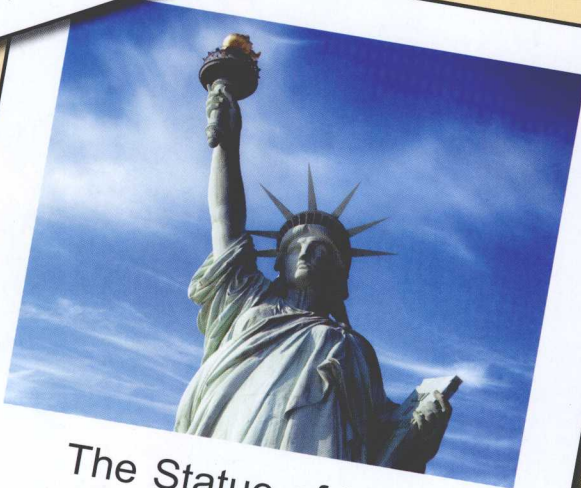
Maps told us where
we are.
地图告诉我们自己的位置。



Street signs help
us find our way in the
city.
交通标志帮助我们在
城市里找到道路。



People enjoy nature in
parks near the city.
人们在城市附近的公园里
体验大自然的乐趣。



The Statue of Liberty is
one of the famous symbols
in this city.
自由女神像是这个城市的
著名标志之一。



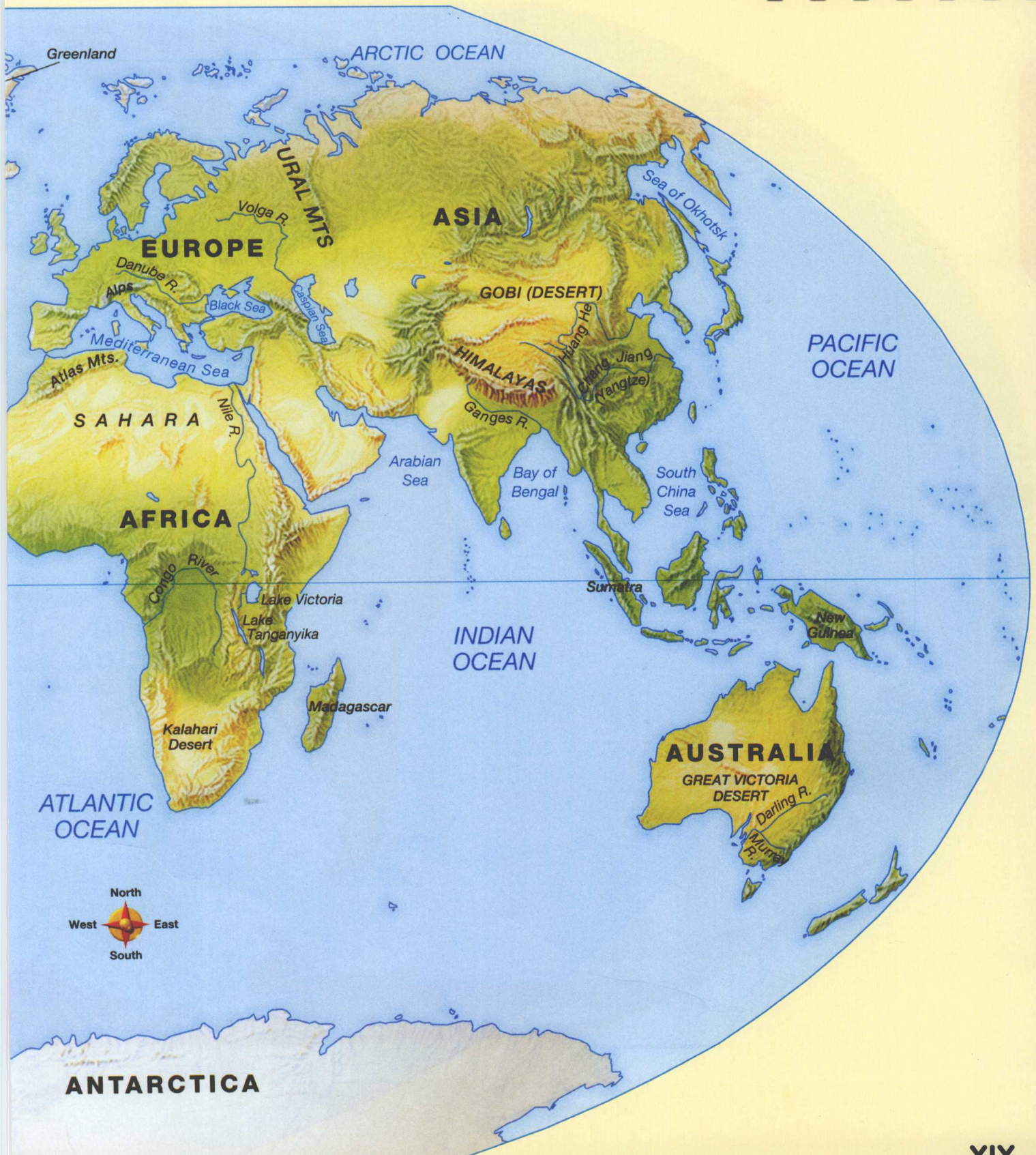
Farmers bring fruits
and vegetables to markets
to sell.

农民把水果蔬菜运到市
场上销售。



The Elements of Geography

地理基础



World 世界
Continents 大洲



The Elements of Geography

地理基础



World 世界
North America 北美洲



PACIFIC OCEAN

Map Key

- ⊗ National Capital
- National Boundary

0 400 800 kilometers
0 400 800 miles

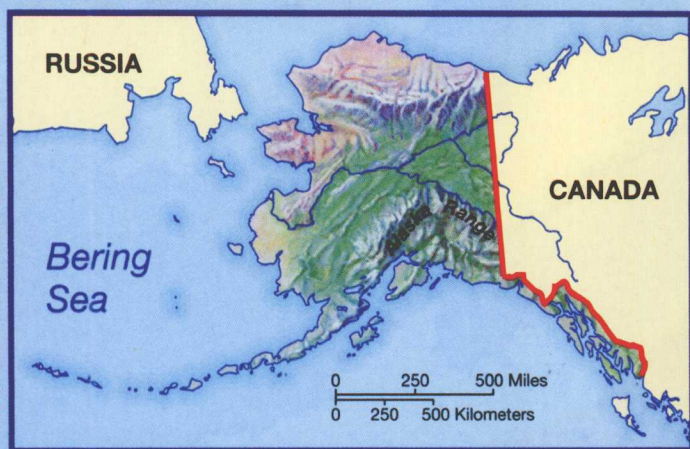
The Elements of Geography

地理基础

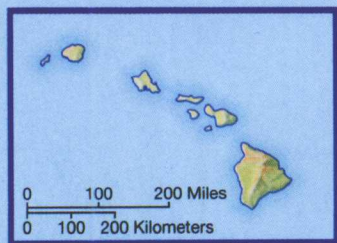


United States 美国
Land and Water 陆地和水域

CANADA



PACIFIC
OCEAN



0 250 500 Miles
0 250 500 Kilometers

XXIV