

WUHAN



中国
武
汉



武汉国际交流传播中心 / 编
武汉出版社



中国武汉

Wuhan China

武汉国际交流传播中心/编



编辑/易迎青 刘水平



武汉出版社

WUHAN
PUBLISHING HOUSE

(鄂)新登字 08 号

图书在版编目(CIP)数据

中国武汉/武汉国际交流传播中心编.

—武汉:武汉出版社,2008.4

ISBN 978—7—5430—3855—4

I. 中… II. 武… III. 武汉市—概况—手册

IV. K926.3—62

中国版本图书馆 CIP 数据核字(2008)第 035763 号

编 者:武汉国际交流传播中心

编 辑:易迎青 刘水平

责任编辑:李杏华 齐大勇

装帧设计:刘福珊

制 作:刘 勍

出 版:武汉出版社

社 址:武汉市江汉区新华下路 103 号 邮 编:430015

电 话:(027)85606403 85600625

http://www.whcbs.com E-mail:wuhanpress@126.com

印 刷:武汉精一印刷有限公司 经 销:新华书店

开 本:889mm×1194mm 1/32 成书尺寸:110mm×210mm

印 张:2.25 插 页:1

版 次:2008 年 4 月第 1 版 2008 年 4 月第 1 次印刷

定 价:28.00 元



武汉,简称“汉”,俗称“江城”,是湖北省省会和政治、经济、文化中心,华中地区最大城市,也是中国内陆重要的工业、教育、科研基地之一。长江、汉江交汇于市区,形成了武昌、汉口、汉阳三镇鼎立的格局,通称武汉三镇。武汉区位优势明显,古称“九省通衢”,水、陆、空交通十分发达。全市土地面积 8494 平方公里。常住人口 875 万人。

1

2



概况
General Introduction
1

History and Culture
历史文化篇
11

Wuhan China

中国武汉

目录

Contents

3

4

5



中部崛起篇

Economic Development

21

风景名胜篇


Scenic Spots

43

对外开放篇

Opening Outside

55



Wuhan China

中国武汉

概況

General Introduction

1

自然地理

Natural Geography



■ 地理位置

位于中国腹地中心、湖北省东部、长江与汉水交汇处，地理位置为东经 $113^{\circ}41' \sim 115^{\circ}05'$ ，北纬 $29^{\circ}58' \sim 31^{\circ}22'$ 。在平面直角坐标上，东西最大横距 134 公里，南北最大纵距 155 公里，形状酷似一只自西向东飞翔的彩蝶。周边与湖北省黄冈、鄂州、大冶、咸宁、嘉鱼、洪湖、仙桃、汉川、孝感、大悟、红安、麻城等市、县接壤。

在我国经济地理圈层中，武汉具有得天独厚的位置，内层与湖北省的荆门、十堰、襄樊、孝感、黄石等城市相邻 300 公里左右；中层与邻省的长沙、郑州、洛阳、南昌、九江等大中城市相距 600 公里左右；外层与北京、天津、上海、广州、重庆、西安等特大城市相距 1200 公里左右。



■ 自然环境

武汉市属亚热带季风性湿润气候，具有常年雨量丰沛、热量充足、雨热同季、光热同季、冬冷夏热、四季分明等特点。



1

概况

General
Introduction

武汉市地貌属鄂东南丘陵经江汉平原东缘向大别山南麓低山丘陵过渡地区,中间低平,南北丘陵、岗垄环抱,北部低山林立。地形属残丘性冲积平原,山丘、湖泊与平地相间。呈东西向的两列低矮山系与南北向的长江在市区形成垂直轴线。

武汉水资源丰富。除长江、汉水两大名川穿城而过外,府河、滢水、倒水、举水、金水、东荆河等支流从主城区两侧汇入长江。这些河流又与众多湖泊、水库、渠塘串联,形成纵横交错的水网。武汉市域内有湖泊近 200 个,被誉为“百湖之市”。全市水域面积为 2187 平方公里,占


3



到市域总面积的四分之一,位居全国各大城市之首。武汉不仅水量丰沛,而且水质较好。在当前世界水资源危机频频示警的情况下,武汉得水独优,拥有比石油更为宝贵的综合利用资源,为未来社会经济文化的发展奠定了牢固的基础。

■ 行政区划

全市划分为江岸、江汉、硚口、汉阳、武昌、青山、洪山、蔡甸、江夏、黄陂、新洲、东西湖、汉南 13 个区及武汉经济技术开发区、东湖新技术开发区、东湖生态旅游风景区。



江岸区是武汉市的政治、金融、信息和文化中心。

江汉区是华夏“四大名镇”之一老汉口的发源地。由于其特殊的历史渊源和位居大武汉中心城区的区位优势，构成了其丰厚的历史文化底蕴和特殊的战略地位。

1

概况

General
Introduction



5



硚口区拥有被誉为“天下第一街”的汉正街小商品市场。

汉阳区既是琴台知音故里，又是赫赫有名的“汉阳造”所在地。

武昌区是全国闻名的智力密集区，区内高校和科研机构林立，其密集程度仅次于北京的海淀区。区内拥有著名的东湖。也是湖北省委、省政府所在地。

青山区是“一五”计划时期国家投资建设的新型工业基地，素有“十里钢城”之美誉。




洪山区拥有洪山、珞珈山、磨山、九峰山以及东湖、南湖等名山名湖在辖区内星罗棋布,形成独具特色的城区山水景观。

蔡甸区位于武汉市西郊,其特产莲藕香飘海外。

江夏区地处九省通衢的武汉市南大门,正在崛起的“武汉·中国光谷”规划区域大部分就在江夏区境内。

黄陂区位于武汉市北部,中部地区唯一的“台湾农民创业园”设在该区。黄陂历史文化悠久,区南的盘龙城,是长江流域迄今所发现的年代最早的古城,对于武汉三镇城市的孕育与发





1

概况

General
Introduction



7



展产生重大的影响。历史上巾帼英雄花木兰的故里也在黄陂。

新洲区位于武汉市东北部,拥有长江黄金水道,深水岸线长达 42 公里,长江中游最大的深水港口阳逻新港,常年可停靠 5000 吨级以上巨轮。

东西湖区地处武汉市的西北近郊,区内吴家山台商投资区,是武汉市唯一一家国家级台商投资区。


汉南区地处武汉市西南部,是武汉通往江汉平原的门户,新兴的工业城区。

城市风貌

City View

长江、汉江在市区中心交汇，形成武汉三镇鼎立的独特格局。丰厚的文化底蕴和如诗如画的景色相互映衬，透出无限魅力。

武昌居长江之南，古来就是华中行政、经济、文教中心。千年古城武昌以丰富的人文胜迹和旖旎的自然风光被人赞赏。其中，碧波荡漾的东湖、沙湖、南湖、紫阳湖，苍翠葱茏的蛇山、洪山、珞珈山、桂子山等，将自然风光与人文景观融为一体，成为城市中的亮点。





1

概况

General
Introduction

与武昌南北对应、隔江相望的汉阳，湖山错落，人文荟萃，不逊武昌。这里有李白游过的郎官湖；有千古知音琴台；有佛教名刹归元寺；有风月无边、步移景换的月湖景区；还有文物景点俯拾皆是、被称为城中绿色浮雕的龟山。

与武昌、汉阳互为犄角的汉口，又是别样一番景色。这里不仅有店铺林立、游人如潮的繁华商业街，还有绵延 7.2 公里的江滩公园、长达 10 公里的沿江景观大道。


当今的武汉，6 座长江大桥和 7 座汉江大桥已将三镇连为一体，使三镇既各展风姿，又贯通交融，形成了这座城市特有的“大气”之势。

9





武汉不仅拥有得天独厚的地理区位、别具一格的城市景观，同时又是一座驰名中外的历史文化名城。早在 6000 多年前的新石器时代，这里就活动着先民劳作生息的身影。汉口郊区商代城址的发现，说明 3500 年前，以盘龙城为发端，长江流域城市之光就从这里升起。号称战国七雄之一的楚国，以郢为都，以江汉为池。地处江汉交汇的武汉不仅是楚国水师云屯之地，也是商船往来的港口。自秦朝统一六国推行郡县制以来，2000 多年中，王朝兴替，政制多变，武昌、汉阳一直扮演长江中上游军事重镇和大区域统治中心的角色。明清时期的汉口是中国“四大名镇”之一。近 100 年来，武汉更成为中外瞩目的大城市之一。



Wuhan China

中国武汉

历史文化篇

History and Culture

2