

自2002年开创中国分省公路里程地图册的先河
中国公路里程地图分册系列

北斗
DIPPER

浙江及 周边地区 公路里程 地图册



ZHE JIANG JI ZHOU BIAN DI QU GONG LU LI CHENG DI TU CE

地图册



92

浙江及周边地区大比例尺公路地图

包含高速公路、国道、省道、县乡道及公路里程

- 高速公路名称、里程桩、出入口、服务区、收费站及通往方向
- 乡镇以上地名及景点图中位置快速索引

地质出版社

CONTENT 目次

总图	2-5
中国主要公路	2-3
浙江及周边地区	4-5
浙江详图	6-31
浙江省	6-7
浙江旅游	8-9
杭州市	10-11
杭州市区	12
舟山市	13
湖州市	14-15
嘉兴市	16-17
宁波市	18-19
绍兴市	20-21
衢州市	22-23
金华市	24-25
台州市	26-27
温州市	28-29
丽水市	30-31
浙江周边地区图	32-46
上海市	32-33
上海市区 南京市区	34-35
江苏省	36-37
安徽省	38-39
合肥市 南京市	40-41
江西省	42-43
福建省	44-45
福州市区	46
索引	47-49
主要地名索引	47-48
主要景点索引	49

浙江及 周边地区公路里程 地图册



页码快速检索示意图

LEGEND 图例

● 地市图

	高速公路及出入口		自然保护区界
	高速公路服务区 收费站		省级行政中心
	快速路		地级行政中心
	国道及里程		县级行政中心
	省道及里程		乡镇 街道
	县乡道		村
	国道主干线编号 国道编号		山峰及高程(米)
	省道编号 上海市辖高速公路编号		港口 机场
	铁路		世界自然文化遗产
	省级界及未定省界		国家重点风景名胜区
	地级界		一般景点
	县级界		历史文化名镇、名村

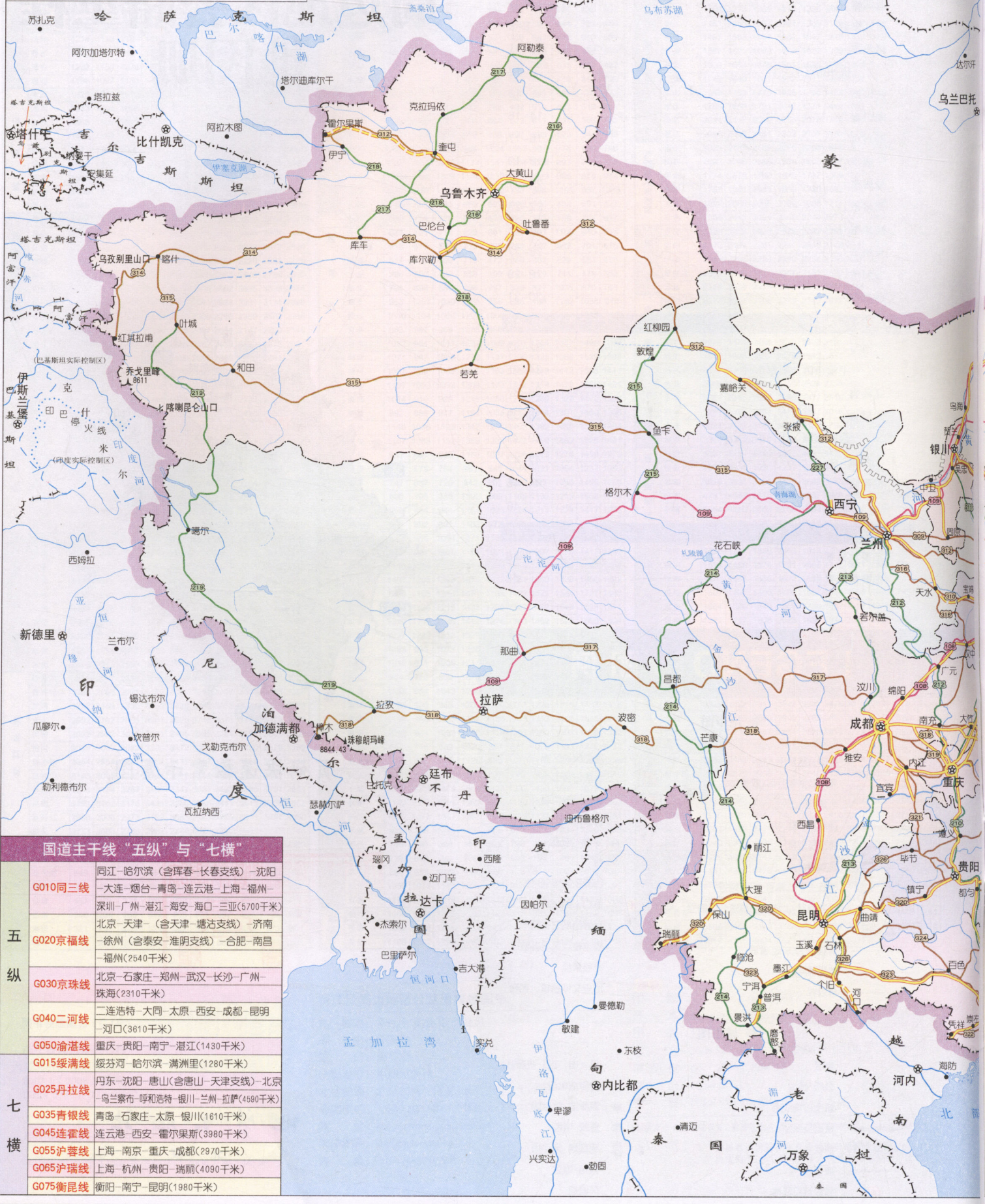
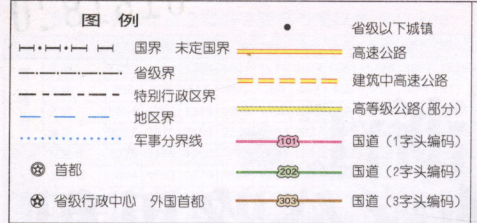
● 城市图

	街区		县(市、区)政府驻地
	公园 绿地		企事业单位
	城市过境线路		火车站 邮电局
	铁路及车站		医院 学校
	地铁		电视塔 运动场
	城墙		宾馆 饭店
	省级政府驻地		风景点
	地级政府驻地		

地质出版社

· 北京 ·

中国主要公路



国道主干线“五纵”与“七横”

五纵	G010同三线	同江-哈尔滨(含珲春-长春支线)-沈阳-大连-烟台-青岛-连云港-上海-福州-深圳-广州-湛江-海安-海口-三亚(5700千米)
	G020京福线	北京-天津-(含天津-塘沽支线)-济南-徐州(含泰安-淮阴支线)-合肥-南昌-福州(2540千米)
	G030京珠线	北京-石家庄-郑州-武汉-长沙-广州-珠海(2310千米)
	G040二横线	二连浩特-大同-太原-西安-成都-昆明-河口(3610千米)
	G050渝湛线	重庆-贵阳-南宁-湛江(1430千米)
七横	G015绥满线	绥芬河-哈尔滨-满洲里(1280千米)
	G025丹拉线	丹东-沈阳-唐山(含唐山-天津支线)-北京-乌兰察布-呼和浩特-银川-兰州-拉萨(4590千米)
	G035青银线	青岛-石家庄-太原-银川(1610千米)
	G045连霍线	连云港-西安-霍尔果斯(3980千米)
	G055沪蓉线	上海-南京-重庆-成都(2970千米)
	G065沪瑞线	上海-杭州-贵阳-瑞丽(4090千米)
	G075衡昆线	衡阳-南宁-昆明(1980千米)

中国国道网布局

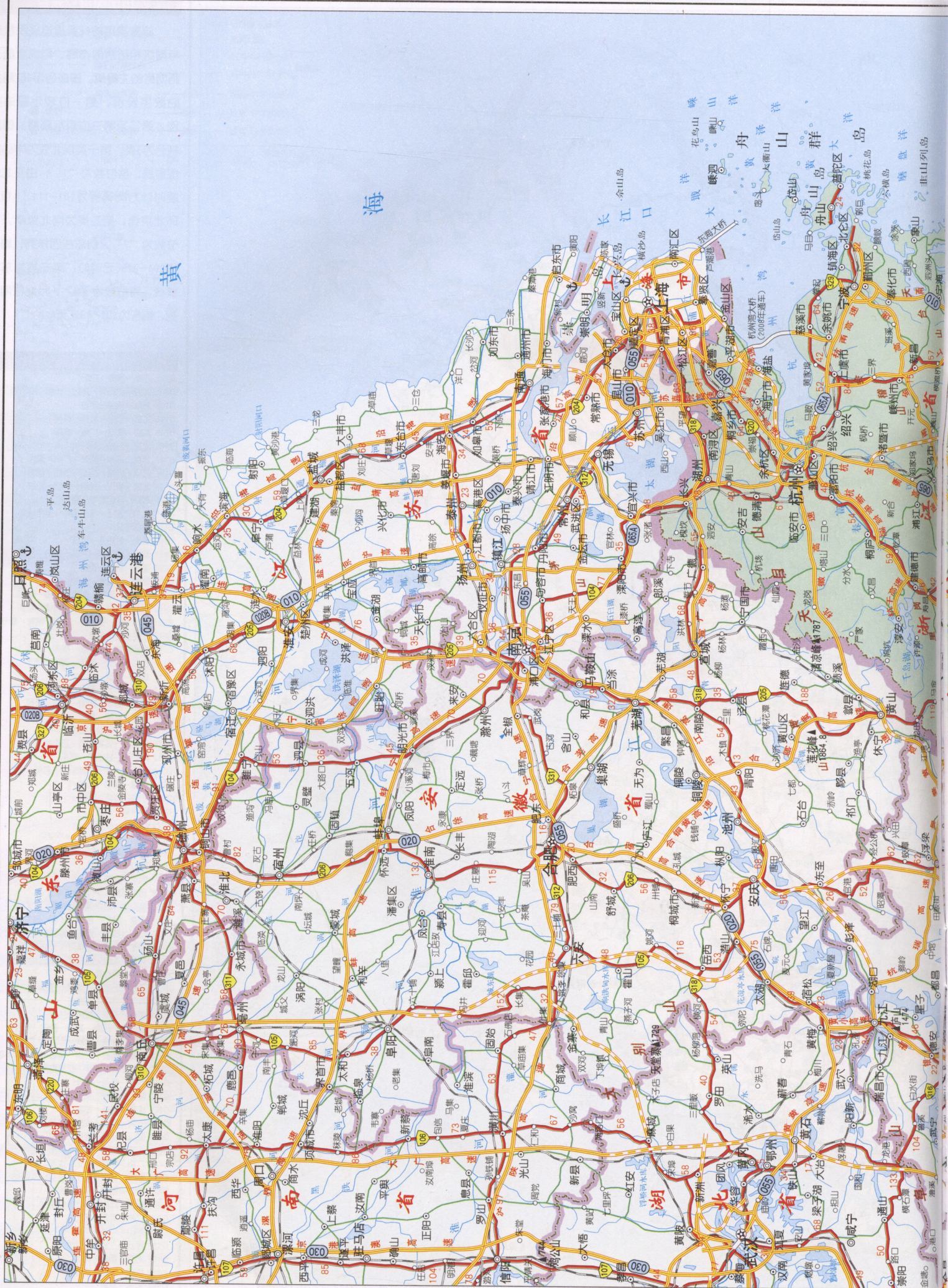
国家确定的68条国道采用放射与网络相结合的布局，构成全国公路网络的主骨架。国道号用3位阿拉伯数字表示，第一位表示国道类别，第二与第三位表示顺序。国道共分为3类，第一类以北京为中心的放射线，首位数为“1”，由正北按顺时针方向编号为101-111，112为环北京线；第二类为南北纵线，首位数为“2”，自东往西排列，编号为201-228(无226)；第三类为东西横线，首位数为“3”，从北往南排列，编号为301-330(无313)。

国道一览表

- G101 北京—承德—沈阳
- G102 北京—山海关—沈阳—长春—哈尔滨
- G103 北京—天津—塘沽
- G104 北京—南京—杭州—福州
- G105 北京—南昌—广州—珠海
- G106 北京—兰州—黄冈—广州
- G107 北京—郑州—武汉—广州—深圳
- G108 北京—太原—西安—成都—昆明
- G109 北京—银川—兰州—西宁—拉萨
- G110 北京—呼和浩特—银川
- G111 北京—通辽—乌兰浩特—加格达奇
- G112 北京环线
- G201 鹤岗—牡丹江—大连
- G202 黑河—哈尔滨—吉林—沈阳—旅顺
- G203 明水—扶余—沈阳
- G204 烟台—连云港—上海
- G205 山海关—淄博—南京—屯溪—深圳
- G206 烟台—徐州—合肥—景德镇—汕头
- G207 锡林浩特—张家口—襄樊—常德—海安
- G208 二连浩特—集宁—太原—长治
- G209 呼和浩特—三门峡—柳州—北海
- G210 包头—西安—重庆—贵阳—南宁
- G211 银川—西安
- G212 兰州—广元—重庆
- G213 兰州—成都—昆明—景洪—磨憨
- G214 西宁—昌都—景洪
- G215 红柳园—敦煌—格尔木
- G216 阿勒泰—乌鲁木齐—巴伦台
- G217 阿勒泰—独山子—库车
- G218 清水河—伊宁—库尔勒—若羌
- G219 叶城—噶尔—拉孜
- G220 东营—济南—郑州
- G221 哈尔滨—同江
- G222 哈尔滨—伊春
- G223 海口—榆林(东)
- G224 海口—榆林(中)
- G225 海口—榆林(西)
- G227 西宁—张掖
- G228 台湾环线
- G301 绥芬河—哈尔滨—满洲里
- G302 珲春—图们—吉林—长春—乌兰浩特
- G303 集安—四平—通辽—锡林浩特
- G304 丹东—通辽—霍林河
- G305 庄河—营口—敖汉旗—林东
- G306 绥中—克什克腾旗
- G307 新村—石家庄—太原—银川
- G308 青岛—济南—石家庄
- G309 荣成—济南—宣川—兰州
- G310 连云港—徐州—郑州—西安—天水
- G311 徐州—许昌—西峡
- G312 上海—西安—兰州—乌鲁木齐—霍尔果斯
- G314 乌鲁木齐—喀什—红其拉甫
- G315 西宁—若羌—喀什
- G316 福州—南昌—武汉—兰州
- G317 成都—昌都—那曲
- G318 上海—武汉—成都—拉萨—樟木
- G319 厦门—长沙—重庆—成都
- G320 上海—南昌—昆明—砚坝—瑞丽
- G321 广州—桂林—贵阳—成都
- G322 衡阳—桂林—南宁—凭祥—友谊关
- G323 瑞金—韶关—柳州—河池
- G324 福州—广州—南宁—昆明
- G325 广州—湛江—南宁
- G326 秀山—毕节—个旧—河口
- G327 连云港—济宁—菏泽
- G328 南京—扬州—南通
- G329 杭州—宁波—沈家门
- G330 温州—寿昌



浙江及周边地区



东

海

台湾岛

福建省

浙江省

安徽省

江西省

广东省

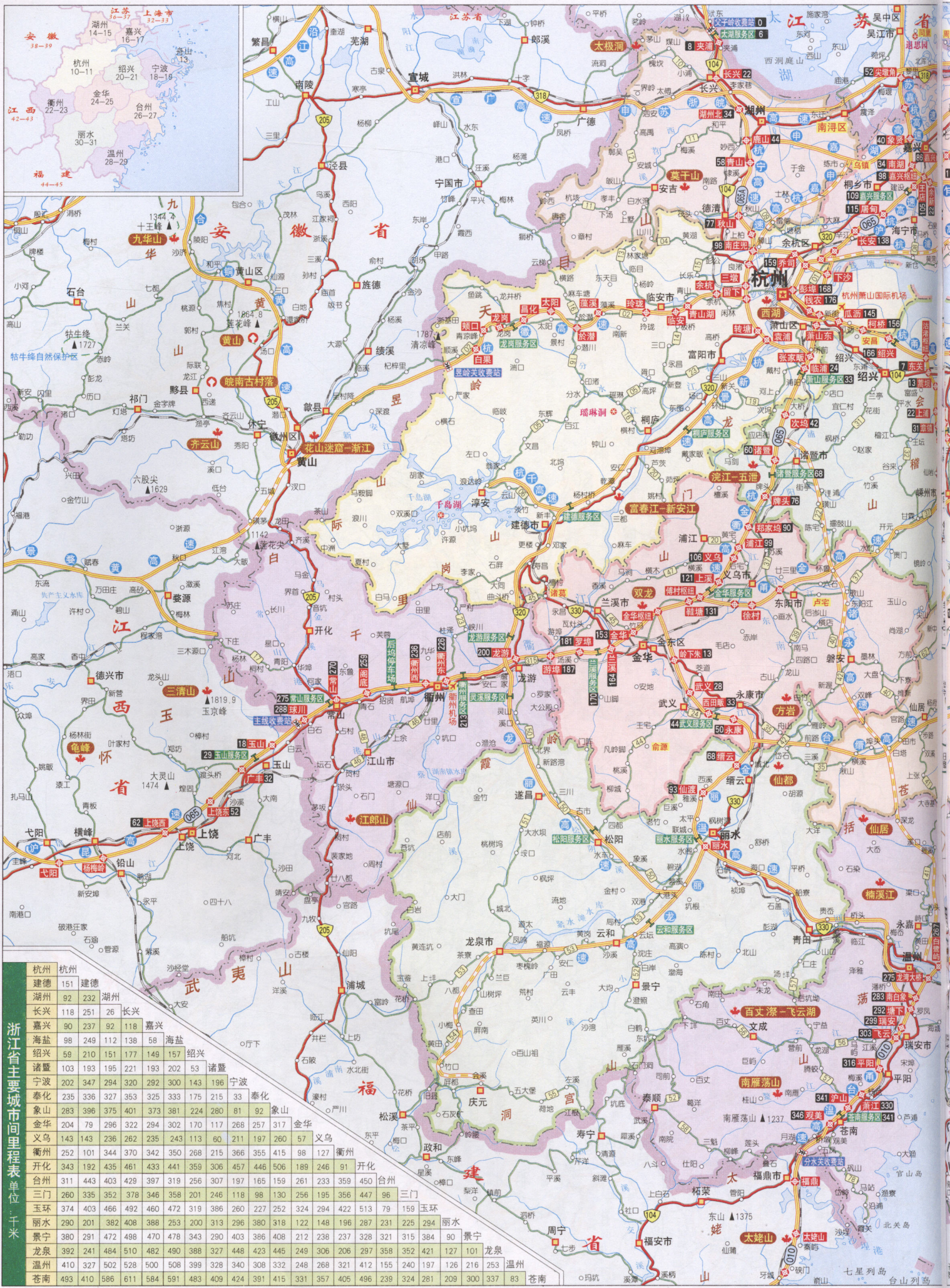
湖南省

湖北省

河南省



浙江省



浙江省主要城市间里程表单位: 千米



浙江概述

浙江省，简称“浙”，省会杭州，地处东海之滨。陆域面积约10万平方千米，有“七山一水二分田”之称。海域面积26万平方千米，海岸线长6486千米，岛屿3061个，是全国岛屿最多的一个省。全省有11个地级市，人口4802万。属亚热带季风气候区，煦和湿润，四季分明。

浙江历史悠久。春秋时为越国地，战国属楚，秦时属会稽郡，汉属扬州，三国时为东吴领地，唐置浙江东、西二道，始有浙江之称。南宋建都临安（今杭州），元设浙江行省，明清为浙江省。

浙江山清水秀，人杰地灵，王充、孙叔及其父兄、王羲之、谢灵运、沈约、陆游、朱熹、刘基、徐渭、王阳明、黄宗羲、吴昌硕、王国维、章太炎、鲁迅、郁达夫、茅盾等浙籍人物的业绩，丰富了故乡历史文化内涵。

浙江是美丽富饶的江南水乡，拥有国家级风景名胜17处，省级风景名胜34处。不仅有天下绝色的西湖，绍兴也随着一叶乌篷流动在爱山水之人的心中。丰富的水域资源与漫长的海岸线，造就了浙江秀媚多姿的江南丽人形象。游人常常是怀着极其美好又极为憧憬的心情乘兴而来，希望能亲手撩开这位丽人的面纱，一睹其惊世风采。

浙江有中国最大的深水港及大小海港41个，有现代化的国际机场，沪昆、杭甬、金温铁路纵横全境，也有以高速公路为主的全省4小时公路网（即在4小时内可到达省内任何地点），交通十分便利。

今天的浙江是中国改革开放的前沿，已成为中国综合经济实力最强的省份之一，经济总量居全国第4位。富庶的江南不仅是“三秋桂子，十里荷花”为代表的农业经济的典范，而且是现代化大工业生产与科学技术相结合的新的典范。



浙江省国道里程表 单位:千米

318国道	上虞 42 慈溪 106 64 宁波 158 116 62 舟山 182 140 76 24 普陀	江苏嘉兴 41 67 120 湖州 28 79 长兴 53 安徽广德
329国道	江苏宜兴 48 长兴 76 28 湖州 119 71 43 德清 180 732 104 61 杭州 246 198 170 127 68 绍兴 330 282 254 211 150 84 湖州 345 297 269 228 165 99 15 新昌 402 394 328 283 222 156 72 57 天台 449 401 373 330 269 203 119 104 47 临海 575 527 409 458 395 329 245 230 173 128 乐清 638 690 582 514 458 392 308 293 236 189 63 温州 675 627 599 558 495 429 345 330 273 226 100 37 瑞安 690 642 614 571 510 444 380 345 298 241 115 82 15 平阳 718 670 642 599 538 472 398 373 318 269 143 80 43 28 苍南 749 701 673 630 569 503 419 404 347 300 174 111 74 59 31 福建福鼎	
330国道	江西玉山 46 常山 89 43 衢州 177 131 88 寿昌 193 147 104 16 建德 262 208 163 75 59 桐庐 308 260 217 129 113 54 富阳 354 308 285 177 161 102 48 杭州 418 372 329 241 225 168 112 64 桐乡 440 394 351 263 247 188 134 86 22 嘉兴 471 425 382 294 278 219 185 117 53 31 上海枫泾	福建枫岭关 66 102 148 267 贺村 36 82 201 常山 46 185 开化 119 安徽黄山
104国道		
205国道		
320国道		

国家高速公路名称与地方曾用名对照表


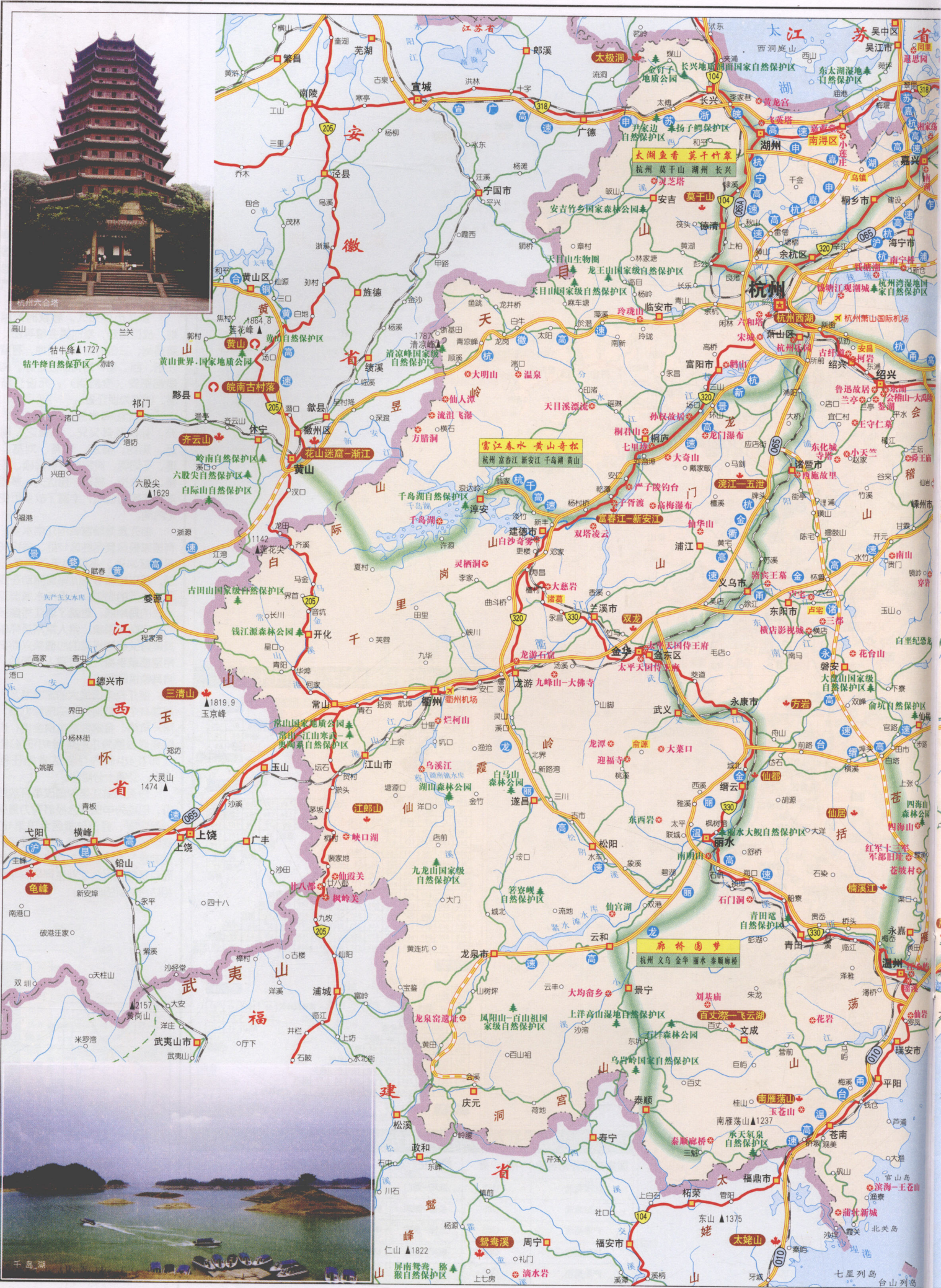
国家高速公路名称	编号	起止点	地方曾用名
沈海高速	G15	沈阳—海口	苏嘉杭高速、乍嘉苏高速、甬台温高速
长深高速	G25	长春—深圳	杭宁高速、杭金衢高速、金丽温高速、丽龙高速
沪渝高速	G50	上海—重庆	申苏浙皖高速
杭瑞高速	G56	杭州—瑞丽	杭徽高速
沪昆高速	G60	上海—昆明	沪杭高速、杭金衢高速



浙江旅游



杭州六合塔



千岛湖

浙江旅游

浙江，这片钱塘江水孕育的古越之地，入眼处皆是青山绿水，犹如美丽的人间天堂。

杭州城宛如一个草长莺飞的大园林，西湖是她最亮丽的眼眸；绍兴是越剧的故乡，香飘万代的绍兴老酒，鲁迅笔下的鲜活场景栩栩如生；宁波的“南国书城”天一阁典藏丰富，书香袅袅；海天佛国的普陀似是隐遁的仙境；乌镇、西塘、南浔的明清建筑保存完好，中国古文化的韵味质朴醇厚；温州的楠溪江号称“天下第一江”雁荡山瑰丽多姿；“佛国仙山”天台山山水神秀；泰顺廊桥造型精巧别致，经历岁月的风尘，依然承载着人生百相。

浙江还有悠远的历史，距今7000年的河姆渡文化和5000年的马家浜文化、良渚文化在这里留下了丰厚的积淀，使它成为中华文明的发祥地之一。

浙江还是我国岛屿最多的省份，舟山群岛、桃花岛、岱山岛、嵊泗列岛……犹如一颗颗璀璨的珍珠散落于东海之滨。

浙江主要旅游景点

● 国家重点风景名胜区

- 杭州西湖 富春江—新安江
- 雁荡山 天台山
- 嵊泗列岛 楠溪江
- 莫干山 溪口—雪窦山
- 双龙 仙都
- 仙居 江郎山
- 浙江—五泄 普陀山
- 方岩 百丈漈—飞云湖
- 方山—长屿硃天

● 国家地质公园

- 常山 临海
- 雁荡山 新昌硅化木

● 中国历史文化名城

- 杭州 绍兴
- 宁波 衢州

● 中国历史文化名镇、名村

- 嘉善县西塘镇
- 桐乡市乌镇
- 绍兴县安昌镇
- 象山县石浦镇
- 湖州市南浔区南浔镇
- 宁波市江北区慈城镇
- 武义县俞源乡俞源村
- 武义县武义镇郭洞村

● 国家级自然保护区


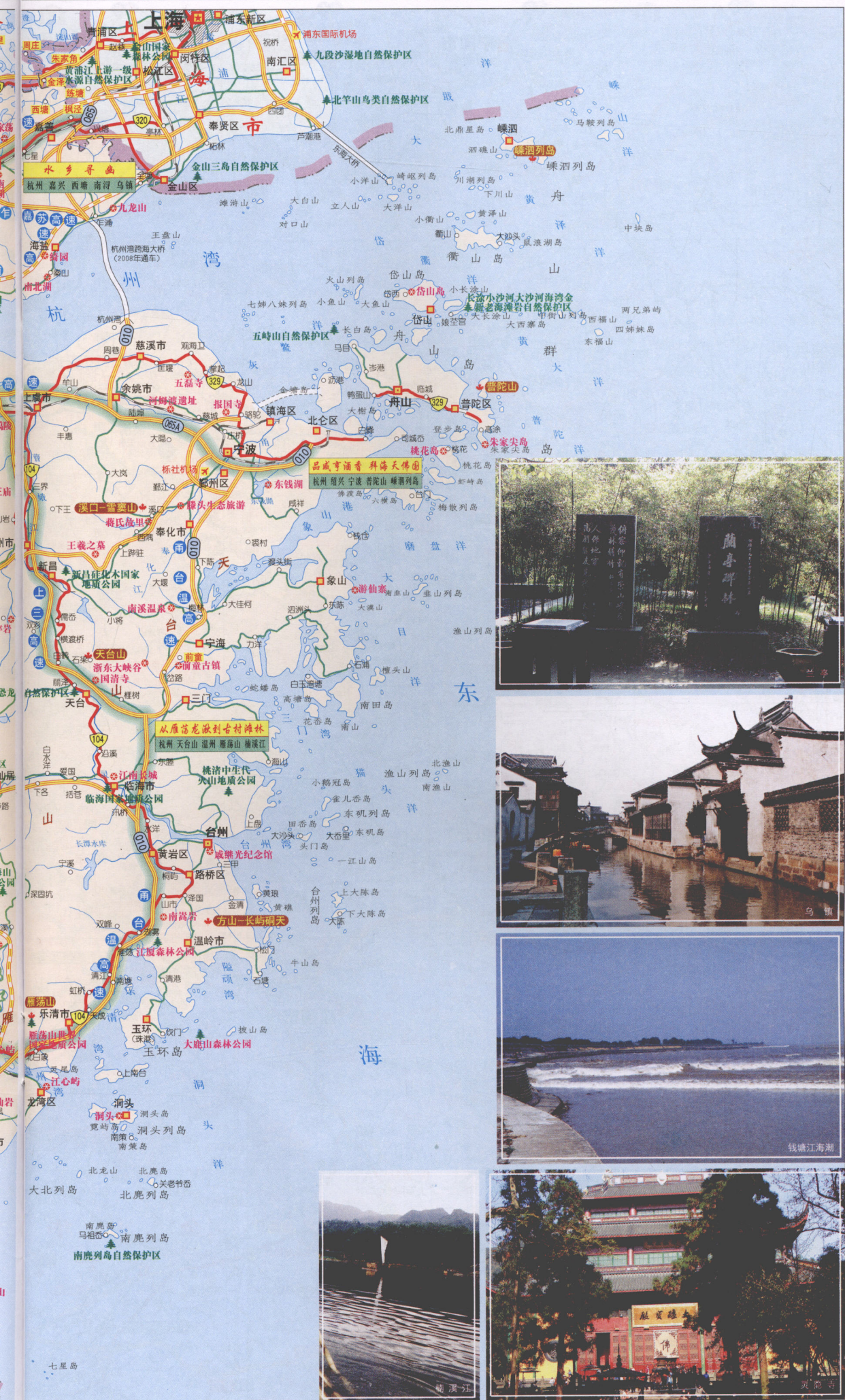
- 天目山国家级自然保护区
- 南麂列岛国家级自然保护区
- 乌岩岭国家级自然保护区
- 古田山国家级自然保护区
- 凤阳山—百山祖国家级自然保护区
- 九龙山国家级自然保护区
- 临安清凉峰国家级自然保护区
- 大盘山国家级自然保护区

● 国家森林公园

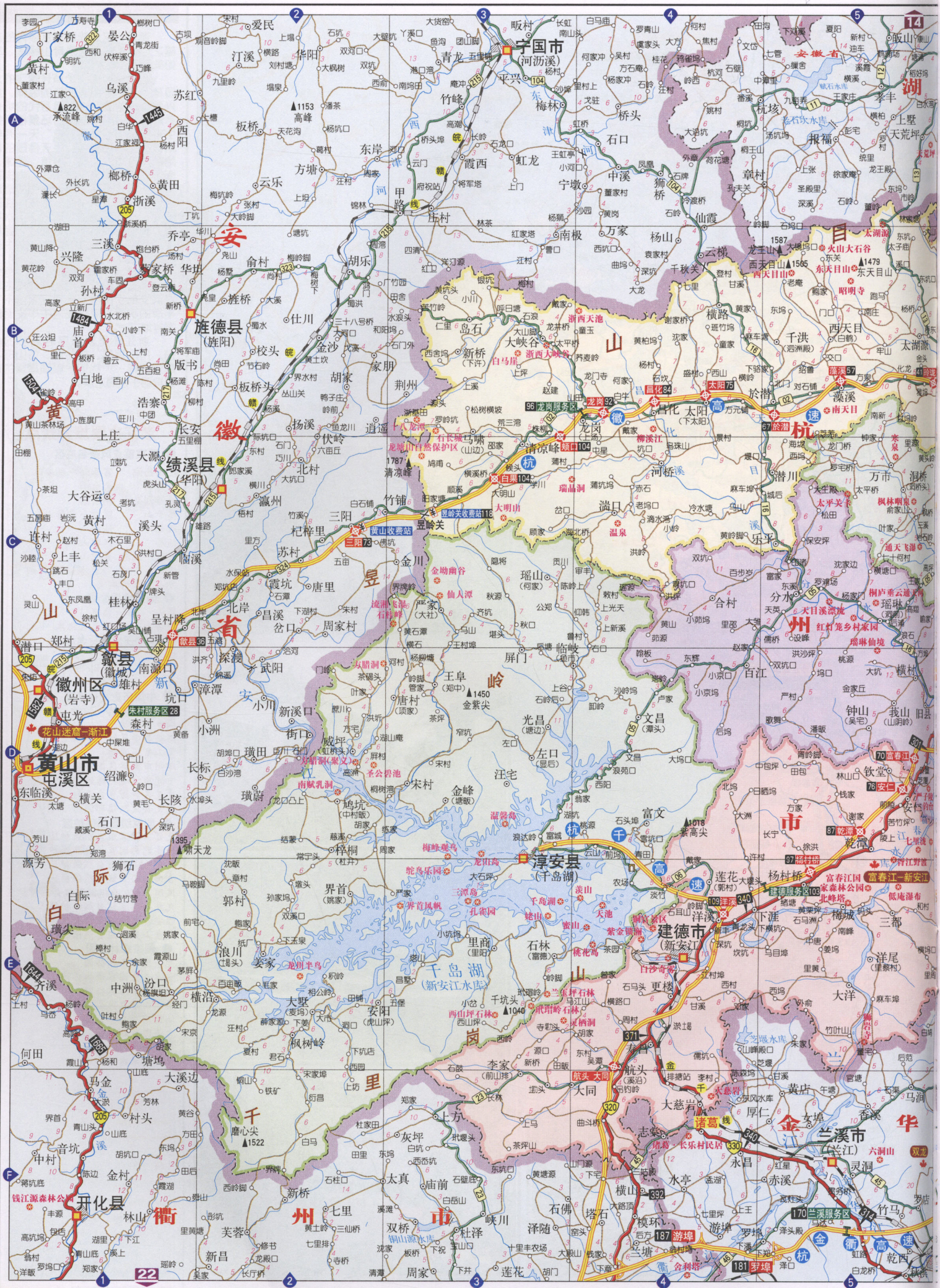
- 兰亭国家森林公园
- 宁波天童国家森林公园
- 溪口国家森林公园
- 华顶国家森林公园
- 仙霞国家森林公园
- 大溪国家森林公园
- 竹乡国家森林公园
- 花岩国家森林公园

图例

- 高速公路
- 国道
- 省道
- 世界自然文化遗产
- 国家级风景名胜区
- 自然保护区
- 地质公园
- 森林公园
- 一般景区景点
- 旅游线路



杭州市





杭州市

电话区号: 0571
 邮政编码: 310026
 市长专线: 12345
 旅游投诉: 85117419
 出租车投诉: 85155205
 急救中心: 87024788
 消 协: 87089315

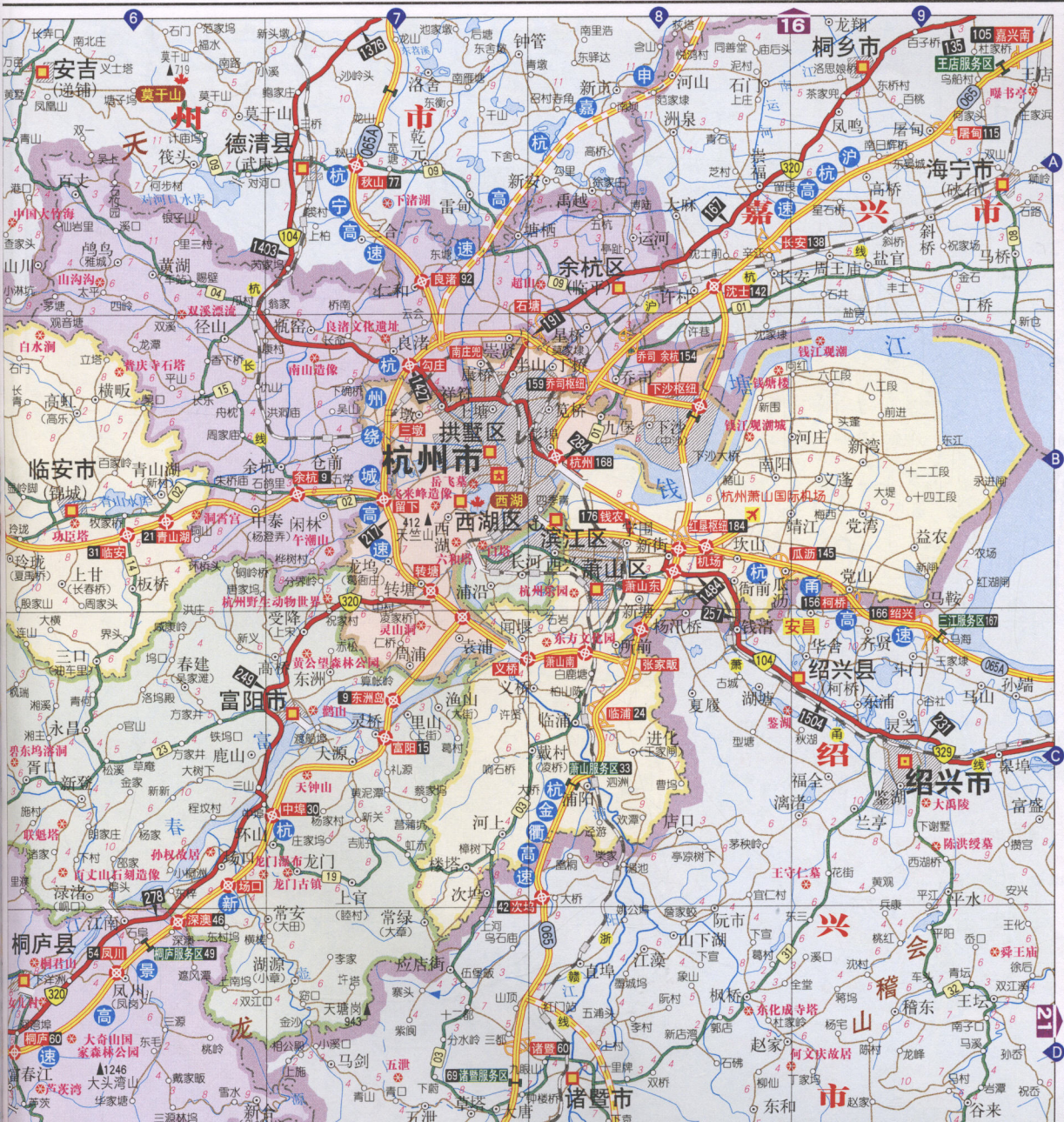
杭州市位于浙江省西北部,浙江省省会。驰名中外的旅游城市,中国历史文化名城和七大古都之一。秦置钱唐县,隋设杭州。此后,五代十国之吴越建都杭州70多年,南宋把杭州作为首都历时150多年。1927年设市,现辖8区2县,代管3市。地貌以丘陵和平原为主,气候温和、四季分明。有“地有湖山美、东南第一州”之称,是我国沿海经济发达的重要城市之一。市内拥有4个国家级经济开发区和旅游度假区,是我国丝绸工业的主要基地,东南沿海主要交通枢纽之一。拥有得天独厚的风景旅游资源,独特的环境和人类文化的长期积累形成了蜚声中外的自然景观和人文景观。

风景名胜一览

西湖十景、西湖新十景、灵隐寺、虎跑泉、岳飞墓、六和塔、茶叶博物馆、丝绸博物馆、飞来峰、天竺、西天目山、九溪十八涧、净慈寺、灵山洞、世界城、宋城、胡庆余堂博物馆、良渚文化遗址、超山、千岛湖、富春江—新安江、灵栖三洞、大慈岩、大明山、瑶琳洞

名特产品

- [杭州市区]** 西湖龙井茶、杭白菊、西湖绸伞、王星记扇子、张小泉剪刀、杭州丝绸、杭菜、萧山花边、萝卜干、塘栖枇杷、三家村藕粉
- [富阳市]** 富春江鲥鱼、安顶云雾茶、东坞山豆腐皮、无书纸
- [建德市]** 遂绿茶、五加皮酒、严州雪梨、建德草莓
- [临安市]** 茶叶、笋干、山核桃、白果、鸡血石
- [桐庐县]** 雪水云绿、天尊贡芽
- [淳安县]** 茶叶、茭肉、无核柿、青溪龙砚



杭州过境导向图



杭州市区



舟山市

比例尺 1:95万 0 9.5 19.0 28.5千米



舟山市
 电话区号:0580
 邮政编码:316000

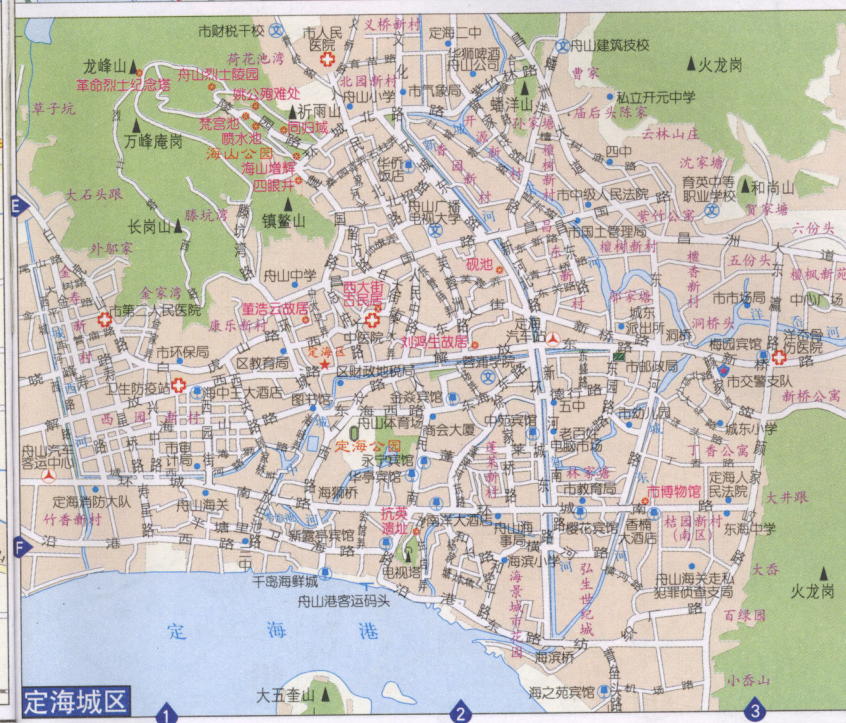
舟山市位于浙江省东北部海域，是全国重要的海洋渔业基地，综合性的海岛、港口和旅游城市。舟山建县始于公元738年，因船只靠山而泊得名。1987年设地级市，城区由定海区 and 普陀区二片组成，市境由舟山本岛和周围572个岛屿组成，地处我国南北沿海航线的要冲，素以“渔盐之利，舟楫之便”而闻名遐迩。舟山渔场是我国有名的三大渔场之一，有“鱼都”之称。海水鱼产量约占全国的10%。交通以海运为主。境内有我国佛教四大名山之一，素称“海天佛国”的普陀山和嵊泗列岛两处国家级风景名胜名区。

风景名胜一览

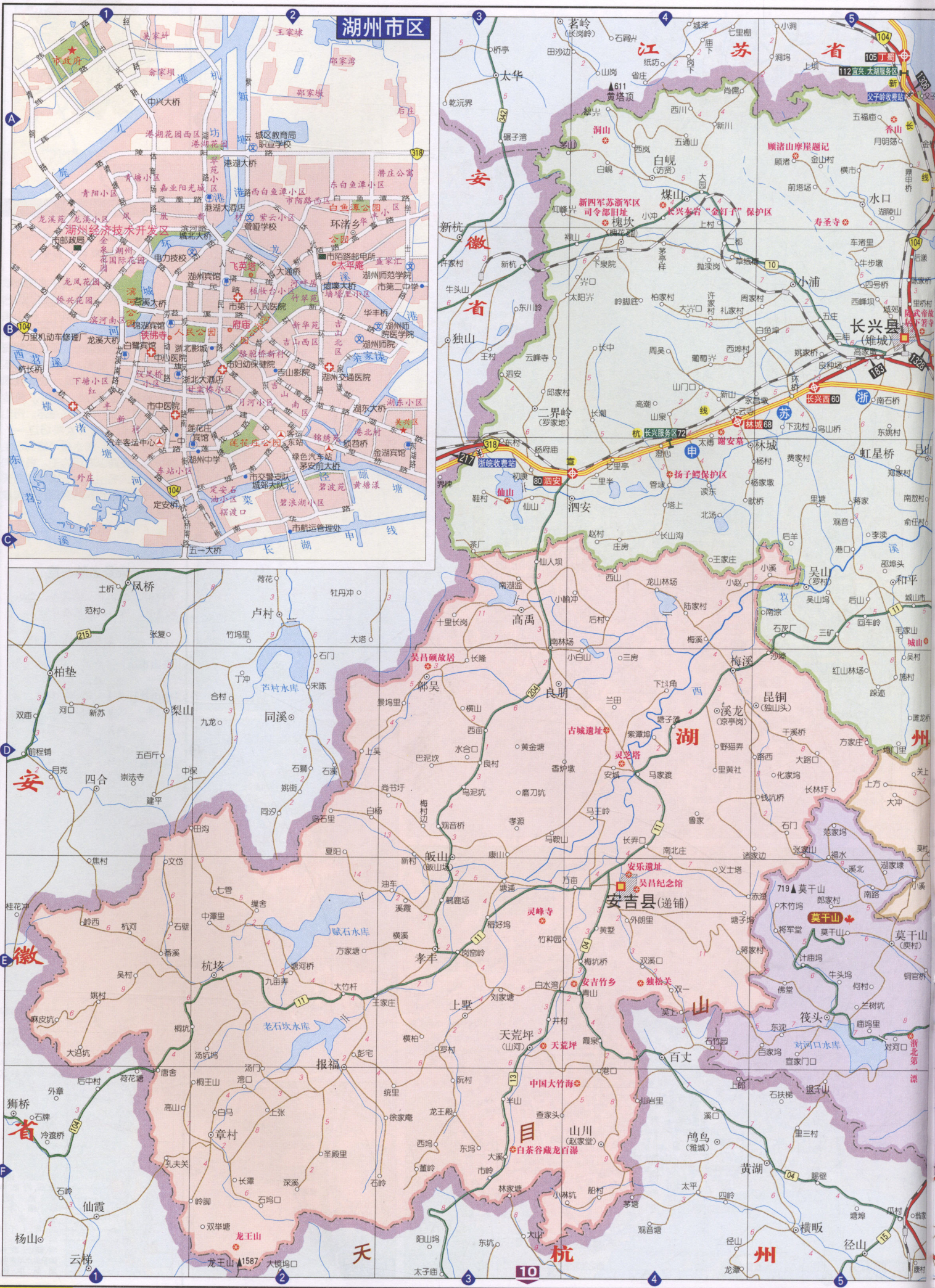
普陀山、朱家尖、桃花岛、岱山风景区、嵊泗列岛风景区

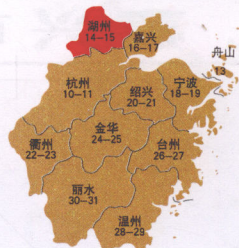
名特产品

- [舟山市区] 海产品、水仙花、白鹤、佛瓜
- [岱山县] 黄鱼、带鱼、目鱼、梭子蟹、对虾、蓬莱仙茶、蜈蚣、花生、食盐、花岗岩
- [嵊泗县] 虾米、鲍贝、蚝油、花岗岩



湖州市





湖州市

电话区号:0572
邮政编码:313000

湖州市位于浙江省北部，是一座历史悠久的浙北名城。春秋战国时，楚春申君就在此筑下孤城，已有2300多年历史。隋代因地濒太湖改称湖州，现为地级市。境内地形中南部为天目山，其余为平原，湖泊星罗棋布，淡水鱼类丰富，是全国淡水鱼商品基地之一。丝绸生产历史悠久，素有“湖丝甲天下”之称。交通便利，内河航运发达。城内的飞英塔是我国众多古塔之中唯一的“塔中塔”。

风景名胜一览

嘉业堂藏书楼、铁佛寺、飞英塔、黄龙宫、莫干山、剑池飞瀑、顾渚山、小莲庄、天荒坪、安吉竹乡

名特产品

- [湖州市区] 湖笔、羽毛扇、千张包、粽子、酥糖
- [德清县] 莫干黄芽茶、云雾茶、珍珠、竹笋制品
- [长兴县] 紫笋茶、乌梅、白果、紫砂工艺品
- [安吉县] 天目奇顶茶、大溪白茶、笋干、钓鱼杆
- [南浔区] 双林姑嫂饼、南浔臭豆腐、香大头菜、绣花绵菜、熏豆茶、太湖四宝

