

世界国旗 地图册



中国地图出版社



世界国旗 地图册



中国地图出版社

图书在版编目 (CIP) 数据

世界国旗地图册 / 殷维瑶主编. —北京: 中国地图出版社, 2009. 8

ISBN 978-7-5031-5164-4

I. 世… II. 殷… III. 国旗—简介—世界 IV. D521

中国版本图书馆CIP数据核字 (2009) 第123816号

世界国旗地图册

出版发行	中国地图出版社	邮政编码	100054
社 址	北京市宣武区白纸坊西街3号		
网 址	www.sinomaps.com		
印 刷	北京盛通印刷股份有限公司	经 销	新华书店

成品规格	148mm × 210mm	印 张	6印张
------	---------------	-----	-----

版 次	2009年8月第1版	印 次	2009年9月北京第1次印刷
印 数	0001-4000	定 价	25.00元

书 号 ISBN 978-7-5031-5164-4/K · 3211

审 图 号 GS(2009)968号

本图册中国国界线系按照中国地图出版社1989年出版的1:400万《中华人民共和国地形图》绘制如有印装质量问题, 请与我社发行部联系, 电话: 010-83543974
如反馈图书信息, 请与编辑联系, 电话: 010-83543848

目 录

世界地形·····	2-3
世界各国国家和地区·····	4-5



亚 洲

亚洲·····	8-9	哈萨克斯坦·····	31
中华人民共和国·····	10-11	乌兹别克斯坦 土库曼斯坦	32
蒙古·····	12	吉尔吉斯斯坦·····	33
日本·····	13	塔吉克斯坦·····	34
朝鲜 韩国·····	14-15	伊朗·····	35
越南 老挝·····	16	格鲁吉亚 亚美尼亚·····	36
柬埔寨·····	17	阿塞拜疆·····	37
缅甸·····	18	伊拉克·····	38
泰国·····	19	科威特 沙特阿拉伯·····	39
马来西亚·····	20	阿曼·····	40
文莱 新加坡·····	21	也门·····	41
印度尼西亚·····	22	巴林 卡塔尔·····	42
东帝汶 菲律宾·····	23	阿拉伯联合酋长国·····	43
尼泊尔·····	24	叙利亚 黎巴嫩·····	44
不丹·····	25	塞浦路斯·····	45
印度·····	26	约旦·····	46
斯里兰卡 马尔代夫·····	27	巴勒斯坦·····	47
孟加拉国·····	28	以色列·····	48
巴基斯坦·····	29	土耳其·····	49
阿富汗·····	30		

欧洲



欧洲	52-53	波斯尼亚和黑塞哥维那	
挪威	54	塞尔维亚	71
瑞典 芬兰	55	黑山 马其顿	72-73
冰岛 丹麦	56	希腊	74
爱沙尼亚	57	阿尔巴尼亚 英国	75-76
拉脱维亚	58	爱尔兰 荷兰	77
立陶宛 白俄罗斯	59	比利时	78
乌克兰	60	卢森堡	79
摩尔多瓦	61	法国	80
俄罗斯	62-63	摩纳哥	81
德国	64	西班牙 葡萄牙	82
波兰	65	安道尔	83
捷克	66	瑞士	84
斯洛伐克 匈牙利	67	列支敦士登	85
罗马尼亚	68	奥地利	86
保加利亚	69	意大利 圣马力诺	87
斯洛文尼亚 克罗地亚	70	梵蒂冈 马耳他	88-89

非洲



非洲	92-93	利比亚	95
埃及	94	阿尔及利亚	96

摩洛哥 突尼斯·····	97	刚果 刚果民主共和国·····	114
毛里塔尼亚·····	98	加蓬·····	115
马里·····	99	埃塞俄比亚 厄立特里亚·····	116
塞内加尔 冈比亚·····	100	吉布提·····	117
布基纳法索·····	101	索马里 肯尼亚·····	118
佛得角 几内亚比绍·····	102	乌干达·····	119
几内亚 塞拉利昂·····	103	坦桑尼亚·····	120
利比里亚·····	104	卢旺达 布隆迪·····	121
科特迪瓦 加纳·····	105	安哥拉·····	122
多哥 贝宁·····	106	赞比亚 马拉维·····	123
尼日尔·····	107	莫桑比克·····	124
尼日利亚·····	108	科摩罗·····	125
喀麦隆·····	109	塞舌尔 马达加斯加·····	126
赤道几内亚		毛里求斯·····	127
圣美多和普林西比·····	110	纳米比亚 博茨瓦纳·····	128
乍得·····	111	津巴布韦·····	129
中非·····	112	南非 斯威士兰·····	130
苏丹·····	113	莱索托·····	131



大洋洲

大洋洲·····	134-135	瑙鲁·····	139
澳大利亚·····	136	基里巴斯·····	140
新西兰·····	137	图瓦卢·····	141
巴布亚新几内亚		瓦努阿图·····	142
所罗门群岛·····	138	斐济群岛·····	143

萨摩亚 汤加·····	144
马绍尔群岛·····	145

密克罗尼西亚联邦·····	146
帕劳·····	147

北美洲



北美洲·····	150-151
加拿大·····	152
美国·····	153-154
墨西哥·····	155
危地马拉 伯利兹·····	156
洪都拉斯·····	157
萨尔瓦多 尼加拉瓜·····	158
哥斯达黎加·····	159
巴拿马·····	160
巴哈马·····	161

古巴 牙买加·····	162
海地·····	163
多米尼加 圣基茨和尼维斯	164
安提瓜和巴布达·····	165
多米尼克 圣卢西亚·····	166
圣文森特和格林纳丁斯	
巴巴多斯·····	167
格林纳达·····	168
特立尼达和多巴哥·····	169

南美洲



南美洲·····	172-173
哥伦比亚·····	174
委内瑞拉·····	175
秘鲁 厄瓜多尔·····	176
玻利维亚·····	177
巴拉圭·····	178

圭亚那·····	179
苏里南·····	180
巴西·····	181
智利·····	182
阿根廷 乌拉圭·····	183

主要国际组织的旗帜·····	184
国旗知识·····	185

图 例

总图 洲图

●	首都、首府	-----	未定国界
-----	洲界	-----	地区界
-----	国界	+++++	军事分界线


分国图

◎	首都、首府	-----	国界
○	一般城市	-----	未定国界
×	山口	-----	地区界
▲	山峰、火山	+++++	军事分界线
▲	山峰、火山	-----	铁路
珊瑚礁	珊瑚礁	-----	公路
沙漠	沙漠	-----	长城

怎样使用本书

罗马尼亚

国家简称



2:3



国家位置



国家全称

罗马尼亚

面积

237 500km²

人口

2 162万

首都

布加勒斯特

国旗制定日或启用日

1989年12月27日

国徽制定日或启用日

1992年9月24日

特殊说明

罗马尼亚国旗与乍得国旗完全相同。也是世界上唯一的一对完全相同的国旗。


为国旗使用的性质，共有六种。上排为陆用性质，下排为海用性质。自左而右分为民用旗、政府旗及军旗。

国旗的纵横比例。

2 世界地形



高度表





比例尺 1 : 120 000 000

0 1200 2400 3600km

4 世界各国和地区



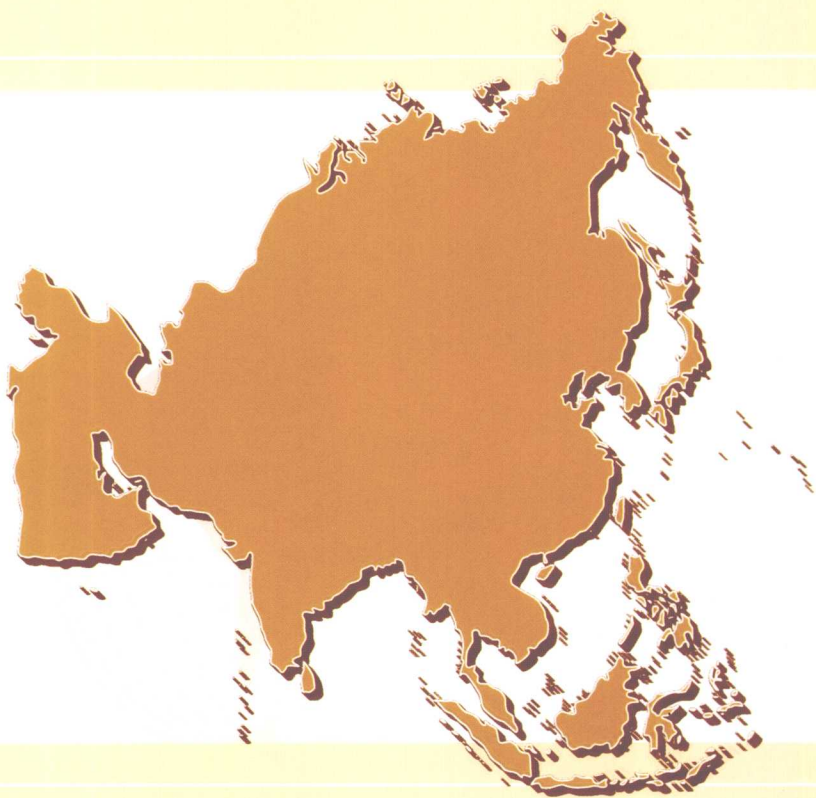
- 1.爱沙尼亚 2.拉脱维亚 3.丹麦 4.立陶宛 5.俄罗斯 6.荷兰 7.比利时 8.卢森堡 9.捷克 10.列支敦士登 11.瑞士 12.奥地利 13.斯洛伐克 14.匈牙利
15.斯洛文尼亚 16.克罗地亚 17.摩纳哥 18.圣马力诺 19.波斯尼亚和黑塞哥维那 20.塞尔维亚 21.安道尔 22.梵蒂冈 23.黑山 24.阿尔巴尼亚 25.马其顿



26.摩尔多瓦 27.保加利亚 28.格鲁吉亚 29.亚美尼亚 30.阿塞拜疆 31.塔吉克斯坦 32.吉尔吉斯斯坦 33.塞浦路斯 34.黎巴嫩 35.巴勒斯坦 36.以色列 37.阿拉伯联合酋长国 38.厄立特里亚 39.卢旺达 40.布隆迪

亚洲

ASIA







概况

亚洲是亚细亚洲的简称。位于东半球的东北部，东濒太平洋，南临印度洋，北滨北冰洋，西达大西洋的属海地中海和黑海。大陆东至杰日尼奥夫角(西经169°40′，北纬60°05′)，南至皮艾角(东经103°30′，北纬1°17′)，西至巴巴角(东经26°03′，北纬39°27′)，北至切柳斯金角(东经104°18′，北纬77度43′)。西北部以乌拉尔山脉、乌拉尔河、里海、大高加索山脉、博斯普鲁斯海峡、达达尼尔海峡同欧洲分界；西南隔苏伊士运河、红海与非洲相邻；东南面隔海与大洋洲相望；东北隔白令海峡与北美洲相对。亚洲面积4 400万平方千米(包括附近岛屿)，约占世界陆地总面积的29.4%。亚洲大陆与欧洲大陆毗连，形成全球最大的陆块亚欧大陆。

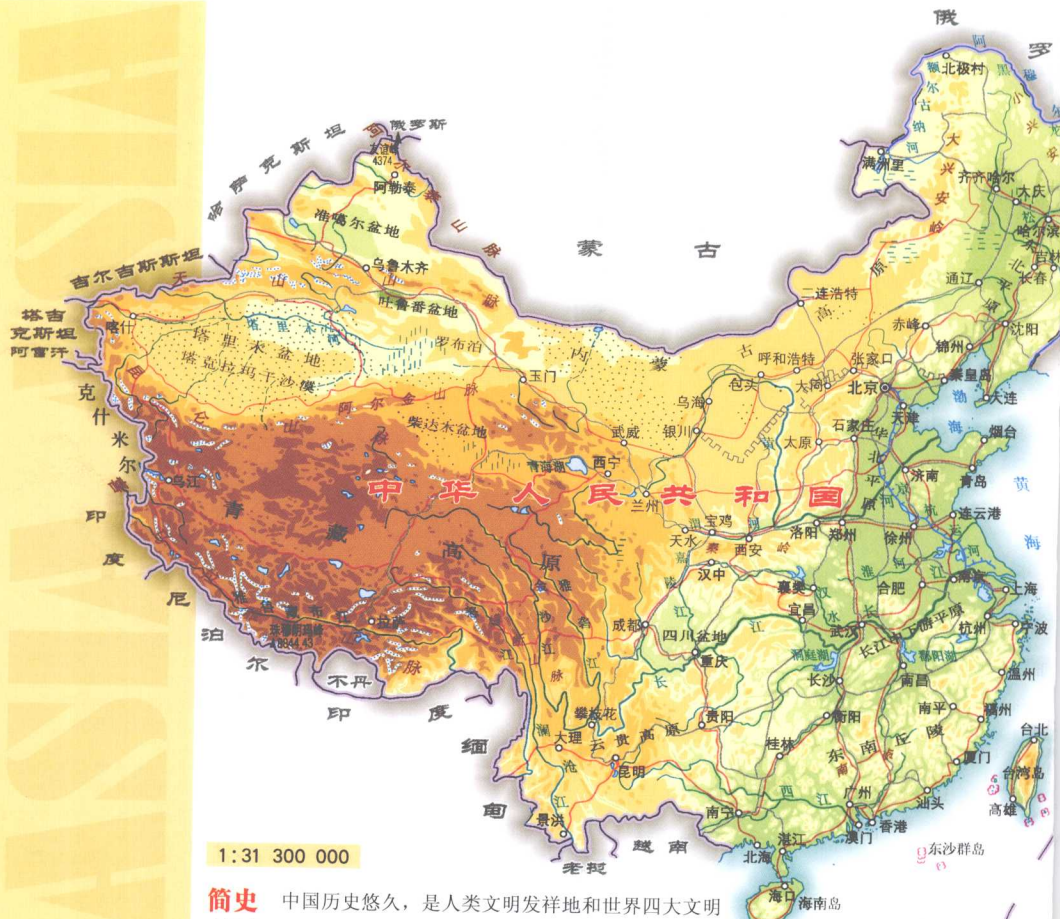
环境

亚洲的大陆海岸线绵长而曲折，海岸类型复杂，多半岛和岛屿，阿拉伯半岛为世界上最大的半岛。加里曼丹岛为世界第三大岛。有许多著名的高峰，世界上海拔8 000米以上的高峰，全都分布在喀喇昆仑山脉和喜马拉雅山脉地带，其中有世界最高峰珠穆朗玛峰，海拔8 844.43米。有世界陆地上最低的洼地和湖泊死海(湖面低于地中海海面415米)，还有被称为世界屋脊的青藏高原。是世界上火山最多的洲，东部沿海岛屿、中亚和西亚北部地震频繁。最长的河流是长江，长6 397千米；其次是黄河，长5 464千米；湄公河长4 500千米。最长的内流河是锡尔河，其次是阿姆河和塔里木河。贝加尔湖是亚洲最大的淡水湖和世界最深的湖泊。

亚洲地跨寒、温、热三带，其气候基本特征是大陆性气候强烈，季风性气候典型，气候类型复杂。北部沿海地区属寒带苔原气候。西伯利亚大部分地区属温带针叶林气候。东部靠太平洋的中纬度地区属季风气候，向南过渡到亚热带森林气候。东南亚和南亚属热带草原气候，赤道附近多属热带雨林气候。中亚和西亚大部分地区属沙漠和草原气候。西亚地中海沿岸属亚热带地中海气候。

国家和地区

亚洲在地理上习惯分为东亚、东南亚、南亚、西亚、中亚和北亚，共有48个国家和地区。东亚指亚洲东部，包括中国、朝鲜、韩国、蒙古和日本。东南亚指亚洲东南部地区，包括越南、老挝、柬埔寨、缅甸、泰国、马来西亚、新加坡、印度尼西亚、菲律宾、文莱、东帝汶等国家。南亚指亚洲南部地区，包括斯里兰卡、马尔代夫、巴基斯坦、印度、孟加拉国、尼泊尔和不丹。西亚也称西南亚，指亚洲西部，包括阿富汗、伊朗、土耳其、塞浦路斯、叙利亚、黎巴嫩、巴勒斯坦、以色列、约旦、伊拉克、科威特、沙特阿拉伯、也门、阿曼、阿拉伯联合酋长国、卡塔尔、巴林、格魯吉亚、亚美尼亚和阿塞拜疆。中亚指中亚细亚地区，包括土库曼斯坦、乌兹别克斯坦、吉尔吉斯斯坦、塔吉克斯坦和哈萨克斯坦。北亚指俄罗斯亚洲部分的西伯利亚地区。



简史 中国历史悠久，是人类文明发祥地 and 世界四大文明古国之一。有文字可考的历史将近4000年之久。历史上，中国劳动人民创造了丰富多彩的远古文化，经历了漫长的原始氏族公有制社会。公元前21世纪夏王朝建立，经商、西周到春秋末期为奴隶社会。从公元前475年战国时期开始，经秦、西汉、东汉、三国、西晋、东晋、南北朝、隋、唐、五代、宋、辽、金、元、明，到清朝前期为封建社会。1840年鸦片战争以后，由于帝国主义的入侵，逐步沦为半殖民地半封建社会。1851年的太平天国革命、1900年的义和团反帝爱国运动和1911年的辛亥革命是中国近代史上旧民主主义革命时期三次最伟大的人民革命运动。1921年中国共产党诞生。中国共产党在领导中国人民进行新民主主义革命过程中，经历了北伐战争（1924—1927年）、土地革命战争（1927—1937年）、抗日战争（1937—1945年）和全国解放战争（1945—1949年）四个历史阶段。1949年10月1日中华人民共和国成立，实行社会主义制度。10月1日为国庆节。