

星球地图出版社
编制

ZHONGGUO
FENSHENG
XILIE DITUJI

陕西省地图集

SHANXI



中国分省
系列地图集




星球地图出版社

星球地图出版社
编制

陕西省 地图集

SHANXI



中国分省
系列地图集



星球地图出版社

图书在版编目 (CIP) 数据

陕西省地图集/星球地图出版社编. —北京: 星球地图出版社, 2009.6

(中国分省系列地图集)

ISBN 978-7-80212-836-1

I. 陕… II. 星… III. 行政区地图—陕西省—地图集
IV. K992.241

中国版本图书馆CIP数据核字 (2009) 第039557号

书 名 陕西省地图集

作 者 星球地图出版社
出版发行 星球地图出版社
地址邮编 北京北三环中路69号 100088
网 址 <http://www.starmap.com.cn>
印 刷 廊坊一二〇六印刷厂 (河北·廊坊)
经 销 新华书店

版次印次 2009年6月第1版 2009年6月第1次印刷
开 本 787×1092毫米 1/16 10.75印张
印 数 0001—2000
定 价 58.00元
审 图 号 JS(2009)01—060

Readfoto提供部分图片。

书中部分图片作者不详, 有关事宜, 请与本社联系。

如有残损 随时调换 (发行部电话: 010-62035038)

图内界线不作划界依据

版权所有 侵权必究

中国分省系列地图集

编辑委员会

主任委员	袁树友						
副主任委员	薛贵江	申慧群	马晓春				
委 员	翟跃欢	张世涛	范艺华	王建民	卢成渝	姚 杰	
	李 健	周瑞祥	宋二祥				

编辑部

主 编	薛贵江	姚 杰					
副 主 编	周瑞祥	柳红军					
执行编辑	宋二祥	高小玲	李东海	刘更田	程福润	赵福祥	
	陈振国	王 岩	杨 毅	寿幸禄	张晖芳	朱 杰	
	申 怡	温军武	戴 江				

《陕西省地图集》

责任编辑	申 怡						
编辑设计	周庆真	江永林	乔予民	寿幸禄	任树敬	王玉琴	
	刘 翔	张明祥					
制 图	杨 磊	董洪祥	乔冬香	赖晓红	张 洁	乔 健	
	袁 冰	刘 佳	李 勇	聂 耿	李 珂	方 丽	
	王志东	李 晓	杨 帆	陈绍琴			
审 校	古代伦	高 帅	张 莉	陈彦民	杨远清	陈美萍	
	路创兵						
印刷工艺	张 岩	滕俊国					
出版审定	姚 杰	周瑞祥	刘爱珍				
出 版 人	马晓春						

编辑说明

中国分省系列地图集是中华人民共和国成立60年来首次编辑出版的大型系列地图集。图集运用特殊的语言和符号,采用地图的表现形式,形象地反映了新中国成立60年来我国各级行政区划、城镇、交通、旅游等方面的建设成就,填补了我国地图编制和出版领域的一项空白。图集利用了凝聚几代测绘官兵心血的军事测绘丰硕成果,使用了最新最权威的行政区划和地名等资料,采用了当代最先进的数字制图技术,450多名编制人员历时3年6个月完成编辑出版工作。

图集以全新的结构和翔实的资料,突出表示了各省(自治区、直辖市、特别行政区)行政区划、居民地、交通运输、旅游资源、地形地貌等与百姓工作和生活息息相关的最新信息。每个省(自治区、直辖市、特别行政区)一册,共计34册。是国内目前唯一一套内容最全、资料最新、表示最详实的分省地图集。

图集由序图、地级图、县级图、城区图、文字介绍和景区图片组成。其中地图2958幅,图片1289帧,文字介绍约150万字。

序图从宏观上反映本省(自治区、直辖市、特别行政区)政区、地势、交通、旅游等综合信息。地级图重点表示县级行政区划、乡镇以上居民地、交通干线及主要风景名胜,在图集中起到承上启下的作用。县级图为图集的主体,详细表示境界、居民地、公路、高速公路附属设施、铁路、机场、港口、江河湖海及水利设施、世界自然文化遗产和名胜古迹,并采用分层设色的方法反映各县的地势起伏和地形面貌。文字说明以条目方式简明扼要地介绍了各地市、各县区的地理概况、人口面积、交通运输、资源经济、地方特色、土特产品和主要风景名胜等。

图集结构新颖,信息丰富,图文并茂,融知识性、实用性、可读性为一体。这套图集的出版,不仅为读者在工作学习和出差旅游中了解交通情况、地域特点和风土人情提供了实用的工具指南,同时也为各级党政机关、企事业、学校等单位掌握省情县情,普及地理科学知识奉献了一套实用的参考书。

图集在编制中难免存在错误和不当之处,敬请读者批评指正。

中国分省系列地图集编辑部

目 录

序 图

2-3	陕西政区	1 : 2 650 000
4-5	陕西地势	1 : 2 650 000
6-7	陕西交通	1 : 2 650 000
8-9	陕西高速公路	1 : 2 650 000
10-11	陕西旅游	1 : 2 650 000

地县图

12-13	西安市	1 : 710 000
14-15	西安城区	
16-17	莲湖区 新城区 碑林区 灞桥区 未央区 雁塔区	1 : 175 000
18-19	长安区	1 : 330 000
20-21	临潼区	1 : 215 000
22	阎良区	1 : 165 000
23	高陵县	1 : 140 000
24-25	蓝田县	1 : 270 000
26-27	周至县 户县	1 : 330 000
28-29	延安市	1 : 1 250 000
30-31	延安城区 宝塔区	1 : 480 000
32-33	延川县 延长县	1 : 430 000
34	吴起县	1 : 530 000
35	子长县	1 : 450 000
36-37	志丹县 安塞县	1 : 480 000
38-39	甘泉县 富县	1 : 450 000
40-41	洛川县 黄龙县	1 : 370 000
42	宜川县	1 : 480 000
43	黄陵县	1 : 530 000
44-45	铜川市	1 : 410 000
46-47	铜川城区 耀州区	1 : 280 000
48-49	印台区 王益区 宜君县	1 : 320 000
50-51	渭南市	1 : 850 000
52-53	渭南城区	
54-55	临渭区 华县	1 : 300 000
56-57	华阴市 潼关县	1 : 225 000
58-59	韩城市	1 : 280 000
60	白水县	1 : 280 000
61	大荔县	1 : 330 000
62-63	富平县 蒲城县	1 : 260 000
64-65	澄城县 合阳县	1 : 270 000
66-67	咸阳市	1 : 710 000
68-69	咸阳城区	
70-71	秦都区 渭城区 兴平市	1 : 210 000
72	杨陵区 武功县	1 : 225 000
73	礼泉县	1 : 240 000
74-75	三原县 泾阳县	1 : 240 000
76-77	永寿县 乾县	1 : 330 000
78-79	长武县 彬县	1 : 250 000
80	旬邑县	1 : 430 000
81	淳化县	1 : 300 000

82-83	宝鸡市	1 : 790 000
84-85	宝鸡城区	
86-87	金台区 渭滨区	1 : 210 000
88-89	陈仓区	1 : 350 000
90	千阳县	1 : 260 000
91	凤翔县	1 : 280 000
92-93	岐山县 扶风县	1 : 260 000
94-95	眉县	1 : 190 000
96	陇县	1 : 420 000
97	麟游县	1 : 420 000
98-99	凤县	1 : 380 000
100-101	太白县	1 : 320 000
102-103	汉中市	1 : 920 000
104	汉中城区	
105	汉台区	1 : 230 000
106-107	南郑县	1 : 380 000
108	留坝县	1 : 420 000
109	城固县	1 : 480 000
110-111	洋县 佛坪县	1 : 370 000
112-113	西乡县	1 : 370 000
114-115	略阳县 勉县	1 : 380 000
116-117	宁强县	1 : 310 000
118-119	镇巴县	1 : 370 000
120-121	榆林市	1 : 1 450 000
122-123	榆林城区	
124-125	榆阳区	1 : 580 000
126-127	神木县 府谷县	1 : 680 000
128-129	横山县	1 : 450 000
130	靖边县	1 : 580 000
131	绥德县 吴堡县	1 : 390 000
132-133	定边县	1 : 570 000
134-135	米脂县 佳县	1 : 380 000
136	子洲县	1 : 360 000
137	清涧县	1 : 380 000
138-139	安康市	1 : 1 100 000
140-141	汉滨区 安康城区	1 : 480 000
142-143	石泉县 汉阴县	1 : 380 000
144-145	宁陕县	1 : 410 000
146	紫阳县	1 : 450 000
147	镇坪县	1 : 360 000
148-149	岚皋县 平利县	1 : 420 000
150-151	旬阳县 白河县	1 : 380 000
152-153	商洛市	1 : 710 000
154-155	商洛城区 商州区	1 : 290 000
156	洛南县	1 : 570 000
157	柞水县	1 : 480 000
158	丹凤县	1 : 430 000
159	商南县	1 : 450 000
160-161	山阳县	1 : 290 000
162-163	镇安县	1 : 300 000

附 录

164-165	陕西公路里程表
---------	---------


图 例

序 图




- ◎ **西安** 省级行政中心
- **延安** 地级行政中心
- ◎ **靖边县** 县级行政中心
- 永坪 乡级行政中心

地 县 图


居民地

-  **西安** 省级行政中心
-  **延安** 地级行政中心
-  **靖边县** 县级行政中心
- 永坪镇 乡级行政中心
- 王家河 村庄








境 界

-  省级界
-  地级界
-  县级界













交 通

-  高速公路
国家高速公路编号
-  高速公路出入口
服务区 收费站
-  国道及编号
-  省道及编号
-  县乡公路 里程 起迄点
-  复线铁路 隧道
-  单线铁路 车站
-  桥梁
-  隧道 隧道群
-  机场 港口

水 系

-  常水河 瀑布
-  时令河 干河
-  水库及闸坝
-  湖泊 时令湖
-  运河
-  沟渠
-  泉 井 蓄水池

地形及其他

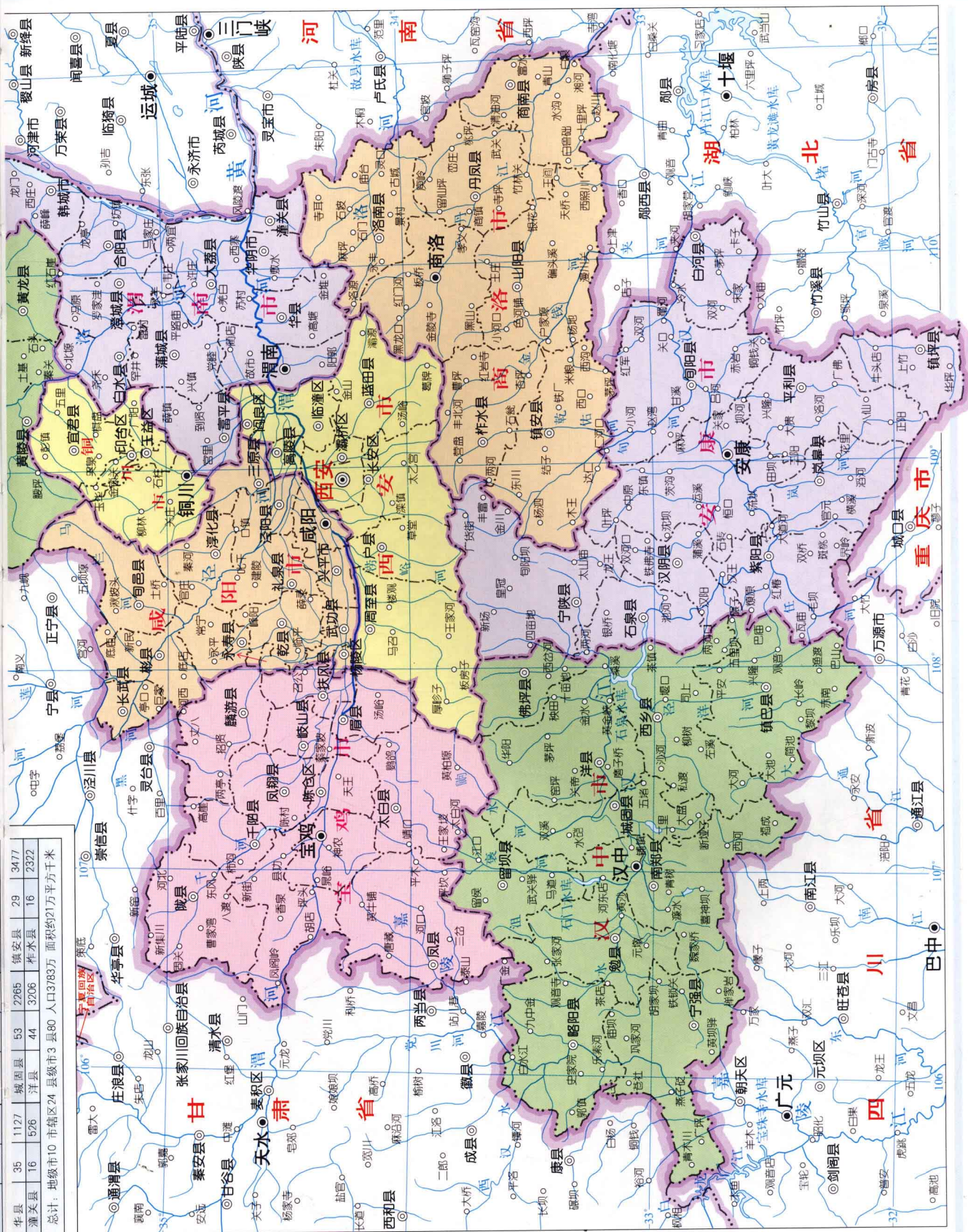
-  沙漠
-  长城
-  太白山 ▲ 3767
山峰及高程 (米)
-  × 山隘
-  秦始皇陵及兵马俑 世界遗产
-  * 华山 国家级风景名胜区
-  * 南沙河 省级风景名胜区
-  ● 千佛洞石窟 旅游景点
-  终南山 国家级森林、地质公园
-  太平峪 其他森林公园
-  太白山 国家级自然保护区
-  摩天岭 其他自然保护区

城市图

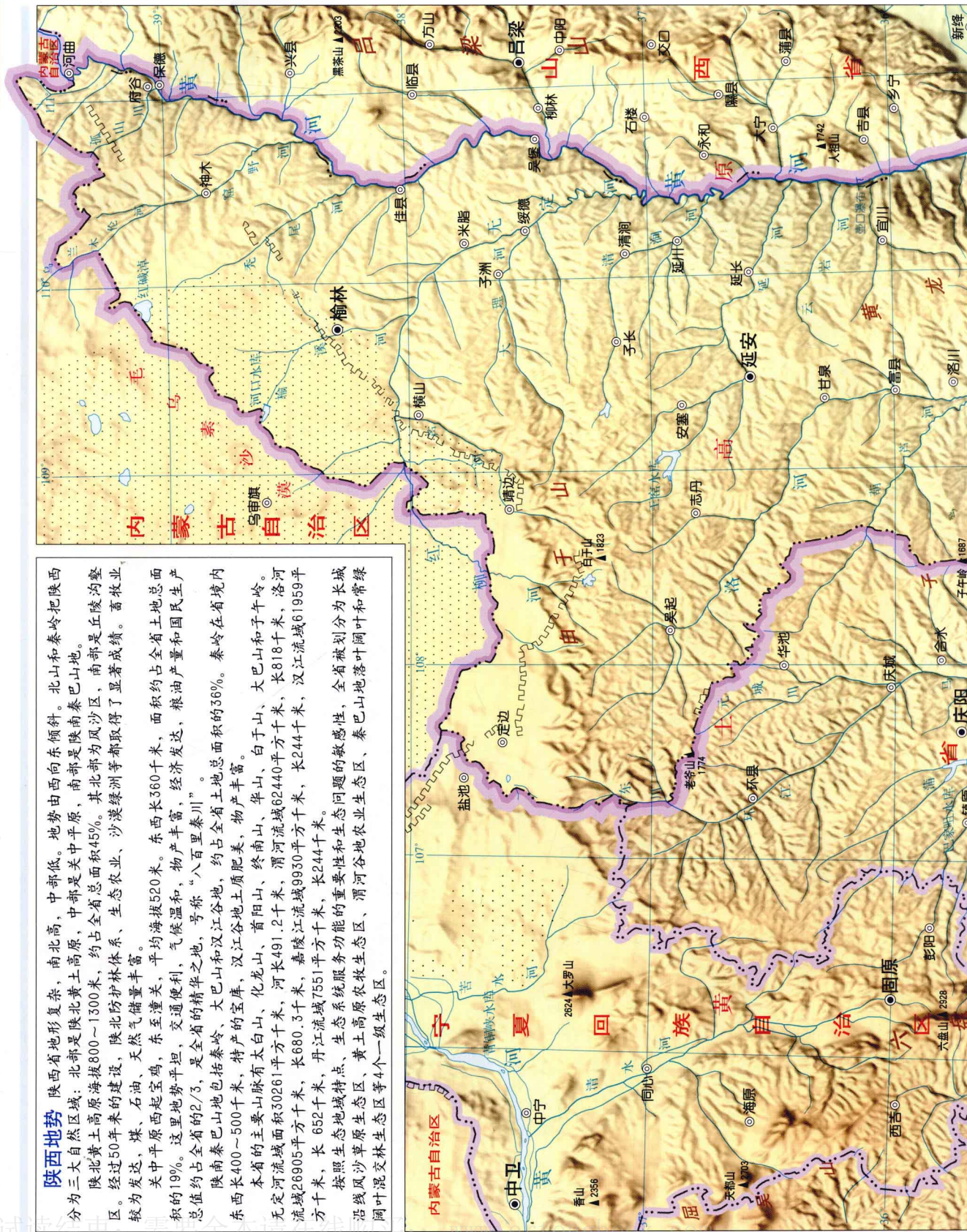
-  街区 街道 干线路
-  公园、绿地
-  建筑中 高速公路
-  复线铁路 隧道
-  建筑中 单线铁路 车站
-  城墙
-  ★ 省级政府
-  ★ 地级政府
-  ★ 县级政府
-  ★ 乡级政府
-  ★ 交警部门
-  ★ 宾馆、饭店
-  ★ 商场
-  ★ 学校
-  ★ 医院
-  ★ 银行
-  ★ 邮局
-  ★ 体育场馆
-  ★ 图书馆
-  ★ 电影院
-  ★ 电视塔
-  ★ 加油站
-  ★ 修理厂
- ★ 停车场
- ★ 庙宇 古塔
- ★ 亭 墓碑
- ★ 长途汽车站
- ★ 机场
- ● 旅游景点
- ● 其他单位

比例尺 1:2 650 000

0 26.5 53.0 79.5 106.0千米



华县	35	1127	城固县	53	2265	镇安县	29	3471
潼关县	16	526	洋县	44	3206	柞水县	16	2322
总计：地级市10 市辖区24 县级市3 县80 人口3783万 面积约21万平方千米								



陕西地势

陕西省地形复杂，南北高，中部低。地势由西向东倾斜。北山和秦岭把陕西分为三大自然区域：北部是陕北黄土高原，中部是关中平原，南部是陕南秦巴山地。

陕北黄土高原海拔800~1300米，约占全省总面积45%。其北部为风沙区，南部是丘陵沟壑区。经过50年来的建设，陕北防护林体系、生态农业、沙漠绿洲等都取得了显著成绩。畜牧业较为发达，煤、石油、天然气储量丰富。

关中平原西起宝鸡，东至潼关，平均海拔520米。东西长360千米，面积约占全省土地总面积的19%。这里地势平坦，交通便利，气候温和，物产丰富，经济发达，粮油产量和国民生产总值约占全省的2/3，是全省的精华之地，号称“八百里秦川”。

陕南秦巴山地包括秦岭、大巴山和汉江谷地，约占全省土地总面积的36%。秦岭在省内东西长400~500千米，特产的宝库，汉江谷地土壤肥美，物产丰富。

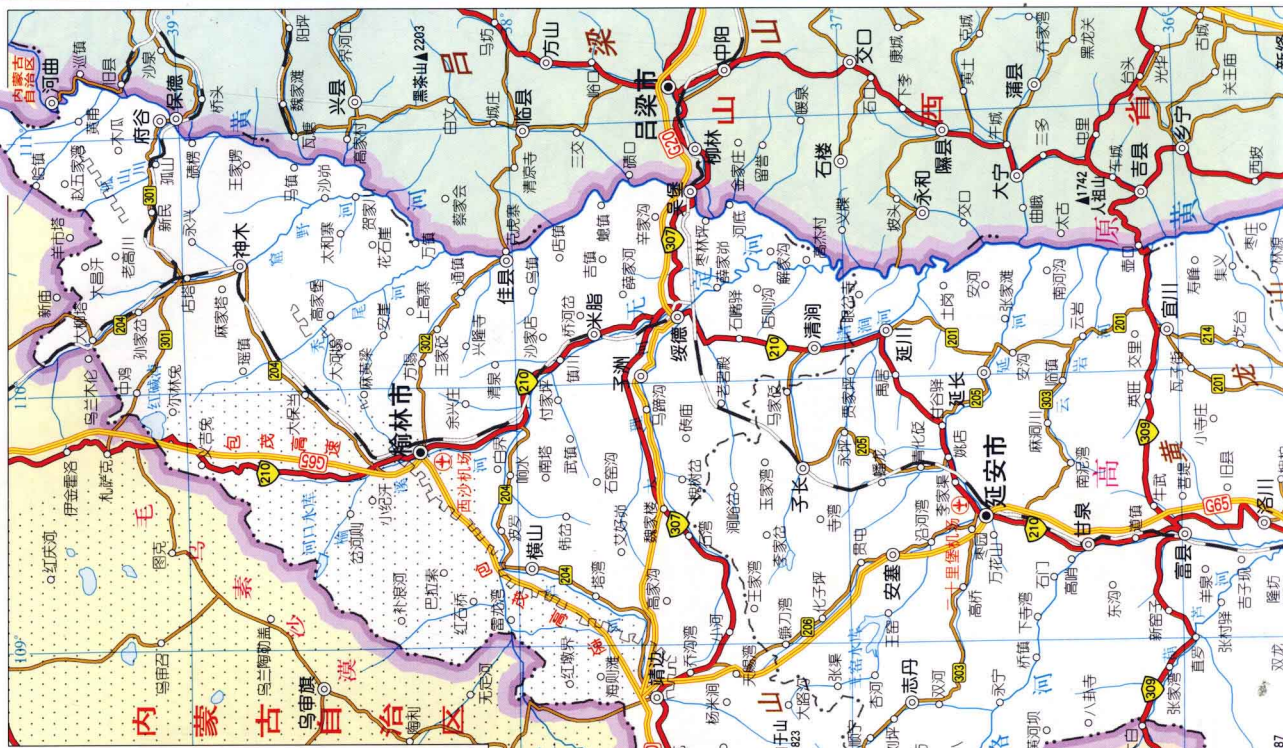
本省的主要山脉有太白山、化龙山、首阳山、终南山、华山、骊山、白于山、大巴山和子午岭。无定河流域面积30261平方千米，河长491.2千米，渭河流域62440平方千米，长818千米，洛河流域26905平方千米，长680.3千米，嘉陵江流域9930平方千米，长244千米，汉江流域61959平方千米，长682千米，丹江流域7551平方千米，长244千米。

按照生态地域特点、生态系统服务功能的重要性和生态问题的敏感性，全省被划分为长城沿线风沙草原生态区、黄土高原农牧生态区、渭河谷地农业生态区、秦巴山地落叶阔叶和常绿阔叶混交林生态区等4个一级生态区。

比例尺 1:2 650 000

0 26.5 53.0 79.5 106.0千米





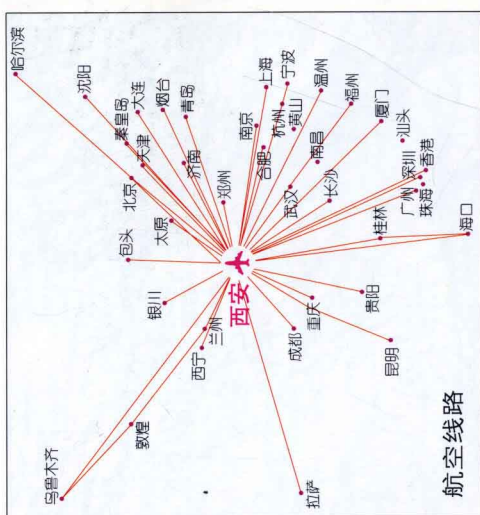
陕西交通 陕西地处我国的中心位置，是西北、西南地区的大门，是东北、华北、华中、中南通往西北、西南的必经之路，担负着沟通祖国东西南北四面八方的重任。

铁路：西安是中国华北、华东、中南、中原沟通西南、西北地区的铁路交通枢纽。全省铁路营业里程3185.1千米。“欧亚大陆桥”陇海铁路横贯西安，把华山、临潼、西安、咸阳、宝鸡连成一线；西安到省内的延安、铜川、安康都有列车直达。

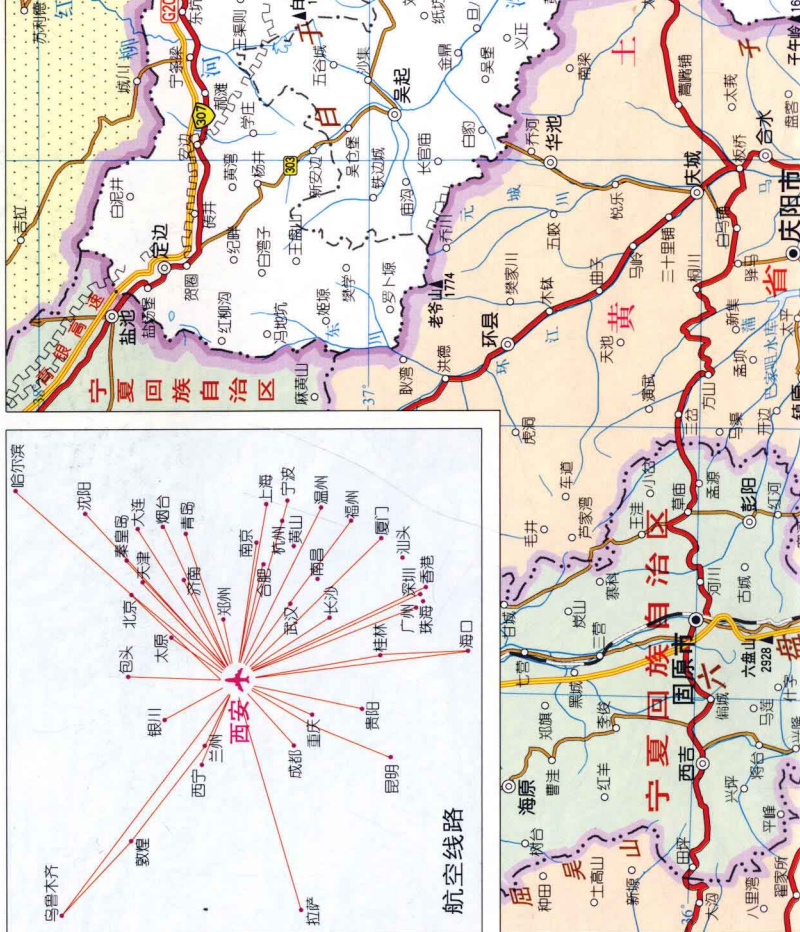
公路：陕西的公路交通以西安为中心，9条国道向四周放射状。西安是我国第二大公路交通枢纽，安康经西安至榆林的G65包茂高速公路段、华山和潼关经西安至咸阳和宝鸡的G30连霍高速公路段、西安至汉中的G5京昆高速公路段、G20青银高速、G70福银高速公路纵横全境。截止2007年底，全省公路里程达12.13万千米，其中高速公路2063千米。

航空：陕西的西安、延安、榆林、安康、汉中都有机场，中国六大骨干航空公司之一的西北航空公司、中国联合航空公司西安公司和长安航空公司的总部都设在西安。咸阳国际机场是西北地区最大的机场。现从香港、澳门、日本福冈、广岛、新潟、名古屋等国内外60多个大中城市都可直飞西安。

水运：以“两港两航运一枢纽”为重点进行航运工程建设。截止2007年底，全省内河通航里程达到1066千米，拥有安康港、韩城港和47个码头，六级航道488千米，七级以下航道510千米。

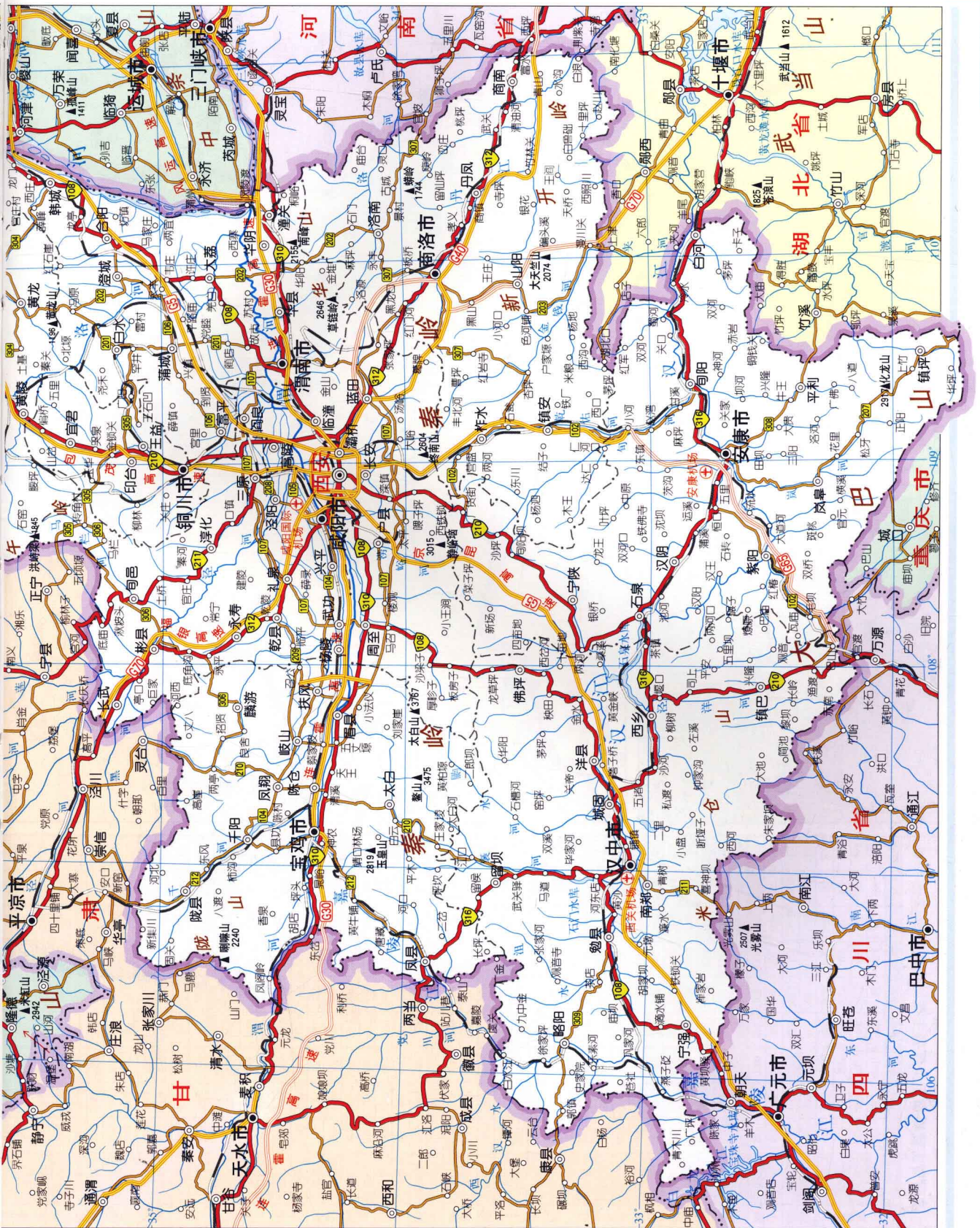


航空线路



比例尺 1:2 650 000

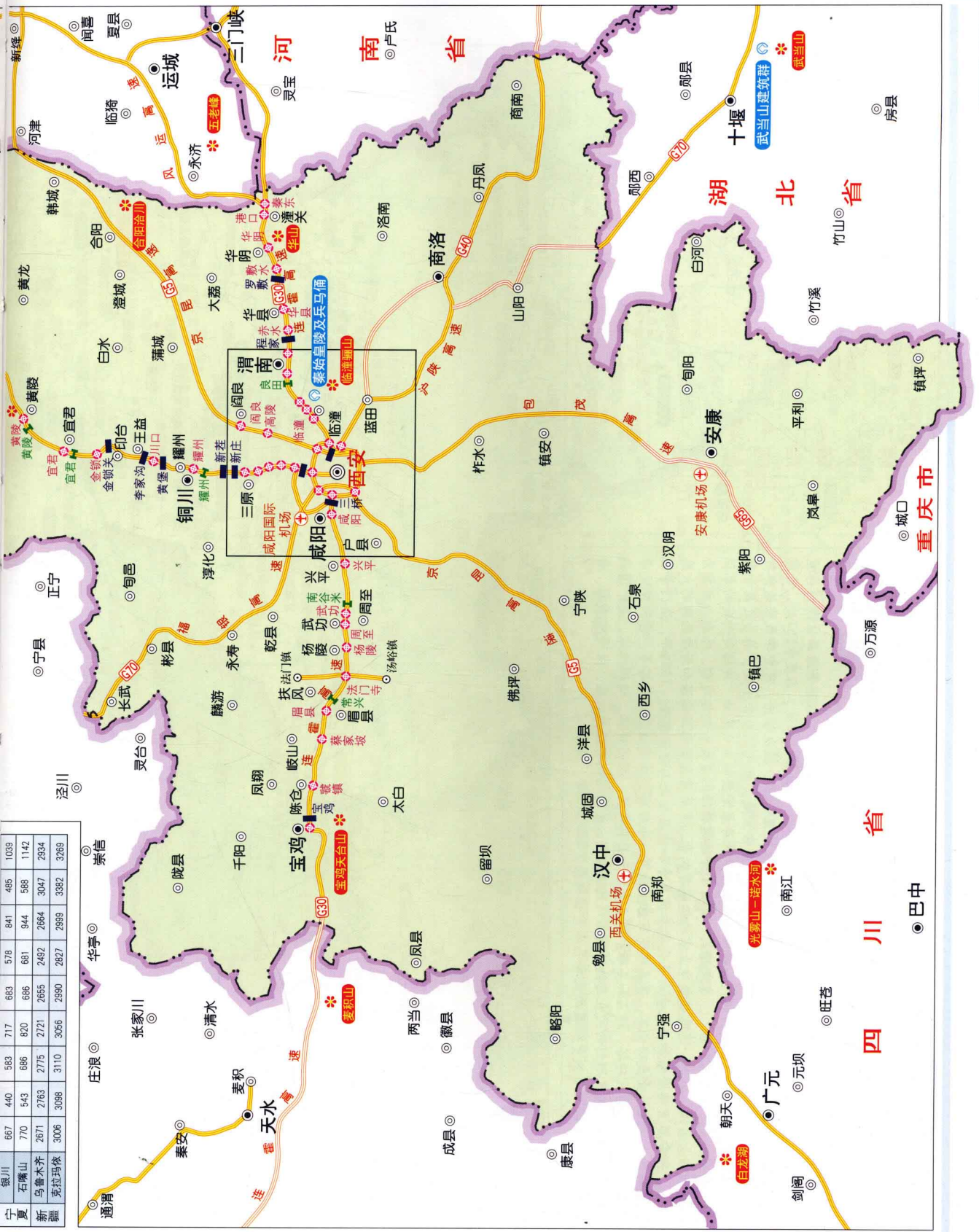
0 26.5 53.0 79.5 106.0千米



-  宜君 出入口
-  黄陵 服务区
-  金锁关 收费站

比例尺 1:2 650 000

0 26.5 53.0 79.5 106.0千米



宁夏	银川	667	440	583	717	683	578	841	485	1039
新疆	石嘴山	770	543	686	820	686	681	944	588	1142
	乌鲁木齐	2671	2763	2775	2721	2655	2492	2864	3047	2934
	克拉玛依	3006	3088	3110	3056	2900	2827	2998	3382	3268



陕西旅游

陕西是中华民族和华夏文化的重要发祥地。在人类社会早期，华夏民族的祖先炎黄两帝带领各自的民族在今陕西渭河上游及北部的黄土高原一带繁衍、劳动、生活。坐落在黄土高原的轩辕黄帝陵已成为中华民族的精神象征。“秦中自古帝王都”。中国历史上先后有周、秦、西汉、东汉（末平）、新莽、西晋、前秦、后秦、西魏、北周、隋、唐等13个王朝在这里建都，历时1180年。因此，陕西孕育了大量的名胜古迹。

陕西文物资源极为丰富，被誉为天然历史博物馆。以文物为特色的旅游资源品位高，存量巨大。全省已发现各类文物3.58万处，其中古道遗址1.05万处，古墓葬4368处，石窟寺557处，古建筑2604处，古石刻1.49万处。古墓葬方面，共有帝王陵墓99座，现存38座，有中华民族始祖轩辕黄帝陵、“世界第八大奇迹”秦始皇陵、汉代13座帝王陵、唐代18座帝王陵、司马迁墓和勉县诸葛亮墓等。古建筑方面，明代西安城墙是全世界保存最完整的古代城墙。钟楼是西安的象征。华山西岳庙是“五岳第一庙”。宗教建筑：有老子著述道德经的道教圣地楼观台，终南山被尊为“道教四大名山”之首。还有佛教净土宗的祖庭香积寺和佳县白云山白云观等。1986年，法门寺出土文物，有安葬玄奘舍利以及化觉巷清真寺和小雁塔、扶风法门寺佛指舍利等。泾阳崇文寺塔是全国最高的古塔。碑石和石雕：碑石集中于西安碑林、耀州碑林、略阳碑林，是中国书法艺术的宝库。摩崖题刻的代表是陕西的石门栈道题刻，著名石刻有昭陵六骏、汉茂陵石刻、唐乾陵石刻和唐桥陵石刻等，其历史和艺术价值极高。

