

中国

交通旅游 地图集

ZHONGGUO JIAOTONG LUYOU DITUJI

- 详细的全国交通地图
- 全国重点城市城区图
- 全国旅游景区导游图



湖南地图出版社

K992.9
5

K992.9
3

K992.9
3

中国交通旅游地图集

ZHONGGUO JIAOTONG LUYOU



湖南地图出版社

2180019-21

图书在版编目 (CIP) 数据

中国交通旅游地图集/湖南地图出版社编. —长沙:
湖南地图出版社, 2004.2
ISBN 7-80552-507-2

I. 中... II. 湖... III. ①交通图—中国—地图集
②旅游图—中国—地图集 IV. K992.9

中国版本图书馆 CIP 数据核字 (2004) 第 007937 号

★本图册中国国界线系按照中国地图出版社 1989 年出版的
1:400 万《中华人民共和国地形图》编制

中国交通旅游地图集

编 制: 湖南地图出版社
责任编辑: 郑逢文
出版发行: 湖南地图出版社
地 址: 湖南省长沙市韶山中路 693 号
邮 编: 410007
经 销: 全国各地新华书店
印 刷: 湖南地图出版社印刷厂
开 本: 880 × 1230 1/16
印 张: 9
印 数: 1—15000
版 次: 2004 年 3 月第 1 版 2004 年 3 月第 1 次印刷
ISBN 7-80552-507-2/K·503
审 图 号: GS (2003) 413 号
定 价: 32.00 元

(部分照片因作者地址不详, 稿费暂存我社)

1

· 图例

- 中国政区 2-3
- 中国风景名胜 4-5
- 中国铁路交通 6-7
- 中国公路交通 8-9

10 北京市

- 北京市交通 10-11
- 北京 12-13
- 北京市旅游 14-15

16 天津市

- 天津市交通 16-17
- 天津 18
- 天津市旅游 19

20 上海市

- 上海市交通 20
- 上海市旅游 21
- 上海 22-23

24 重庆市

- 重庆市交通 24-25
- 重庆 26
- 重庆市旅游 27

28 河北省

- 河北省交通 28-29
- 石家庄 承德 30
- 河北省旅游 31

32 山西省

- 山西省交通 32-33
- 太原 大同 34
- 山西省旅游 35

36 内蒙古自治区

- 内蒙古自治区交通 36-37
- 呼和浩特 包头 38
- 内蒙古自治区旅游 39

40 辽宁省

- 辽宁省交通 40-41
- 沈阳 大连 42
- 辽宁省旅游 43

44 吉林省

- 吉林省交通 44-45
- 长春 吉林 46
- 吉林省旅游 47

48 黑龙江省

- 黑龙江省交通 48-49
- 哈尔滨 牡丹江 50
- 黑龙江省旅游 51

52 江苏省

- 江苏省交通 52-53
- 南京 苏州 54
- 江苏省旅游 55

56 浙江省

- 浙江省交通 56-57
- 杭州 宁波 58
- 浙江省旅游 59

60 安徽省

- 安徽省交通 60-61
- 合肥 芜湖 62
- 安徽省旅游 63

64 福建省

- 福建省交通 64-65
- 福州 厦门 66
- 福建省旅游 67

68 江西省

- 江西省交通 68-69
- 南昌 九江 70
- 江西省旅游 71

72 山东省

- 山东省交通 72-73
- 济南 青岛 74
- 山东省旅游 75

76 河南省

- 河南省交通 76—77
- 郑州 洛阳 78
- 河南省旅游 79

80 湖北省

- 湖北省交通 80—81
- 武汉 宜昌 82
- 湖北省旅游 83

84 湖南省

- 湖南省交通 84—85
- 长沙 岳阳 86
- 湖南省旅游 87

88 广东省

- 广东省交通 88—89
- 广州 深圳 90
- 广东省旅游 91

92 广西壮族自治区

- 广西壮族自治区交通 92—93
- 南宁 桂林 94
- 广西壮族自治区旅游 95

96 海南省

- 海南省交通 96
- 海口 三亚 97
- 海南省旅游 98

99 香港特别行政区、澳门特别行政区

- 香港特别行政区交通 99
- 澳门特别行政区交通 99
- 香港岛·九龙 100
- 澳门半岛 101

102 台湾省

- 台湾省交通 102
- 台北 103

104 四川省

- 四川省交通 104—105
- 成都 乐山 106
- 四川省旅游 107

108 贵州省

- 贵州省交通 108—109
- 贵阳 遵义 110
- 贵州省旅游 111

112 云南省

- 云南省交通 112—113
- 昆明 大理 114
- 云南省旅游 115

116 西藏自治区

- 西藏自治区交通 116—117
- 拉萨 118
- 西藏自治区旅游 119

120 陕西省

- 陕西省交通 120—121
- 西安 宝鸡 122
- 陕西省旅游 123

124 甘肃省

- 甘肃省交通 124—125
- 兰州 嘉峪关 126
- 甘肃省旅游 127

128 青海省

- 青海省交通 128—129
- 西宁 130
- 青海省旅游 131

132 新疆维吾尔自治区

- 新疆维吾尔自治区交通 132—133
- 乌鲁木齐 134
- 新疆维吾尔自治区旅游 135

136 宁夏回族自治区

- 宁夏回族自治区交通 136
- 银川 137
- 宁夏回族自治区旅游 138

139 附录

- 中国各民族主要传统节日139—140
- 中国当代旅游节庆 140

76 河南省

- 河南省交通 76-77
- 郑州 洛阳 78
- 河南省旅游 79

80 湖北省

- 湖北省交通 80-81
- 武汉 宜昌 82
- 湖北省旅游 83

84 湖南省

- 湖南省交通 84-85
- 长沙 岳阳 86
- 湖南省旅游 87

88 广东省

- 广东省交通 88-89
- 广州 深圳 90
- 广东省旅游 91

92 广西壮族自治区

- 广西壮族自治区交通 92-93
- 南宁 桂林 94
- 广西壮族自治区旅游 95

96 海南省

- 海南省交通 96
- 海口 三亚 97
- 海南省旅游 98

99 香港特别行政区、澳门特别行政区

- 香港特别行政区交通 99
- 澳门特别行政区交通 99
- 香港岛·九龙 100
- 澳门半岛 101

102 台湾省

- 台湾省交通 102
- 台北 103

104 四川省

- 四川省交通 104-105
- 成都 乐山 106
- 四川省旅游 107

108 贵州省

- 贵州省交通 108-109
- 贵阳 遵义 110
- 贵州省旅游 111

112 云南省

- 云南省交通 112-113
- 昆明 大理 114
- 云南省旅游 115

116 西藏自治区

- 西藏自治区交通 116-117
- 拉萨 118
- 西藏自治区旅游 119

120 陕西省

- 陕西省交通 120-121
- 西安 宝鸡 122
- 陕西省旅游 123

124 甘肃省

- 甘肃省交通 124-125
- 兰州 嘉峪关 126
- 甘肃省旅游 127

128 青海省

- 青海省交通 128-129
- 西宁 130
- 青海省旅游 131

132 新疆维吾尔自治区

- 新疆维吾尔自治区交通 132-133
- 乌鲁木齐 134
- 新疆维吾尔自治区旅游 135

136 宁夏回族自治区

- 宁夏回族自治区交通 136
- 银川 137
- 宁夏回族自治区旅游 138

139 附录

- 中国各民族主要传统节日139-140
- 中国当代旅游节庆 140

省、自治区、直辖市图

城市图

首都	★北京
省级行政中心	◎长沙
地级市行政中心	○怀化
县级行政中心	○洞口
州、地区、盟行政中心	吉首市
村镇	○木瓜山
旅游景点、山峰及高程	●颐和园 ▲九龙池 1621
机场	✈ 骆岗
国界	
未定国界	
省、自治区、直辖市界	
特别行政区界	
高速公路	
在建高速公路	
铁路、在建铁路	
国道及编号	
省道及里程	
县道及里程	
高速公路出入口	
高速公路服务区、收费站	
200千米范围线	

	街区、街道、公园、绿地
	铁路及车站
	高速公路
	在建高速公路
	过境路
	高架路
	地铁
	在建地铁
	轻轨铁路
	城墙
	轮渡
	省政府、市政府
	宾馆、饭店
	医院
	体育场
	学校
	单位
	旅游景点
	汽车站、港口
	立交桥
	桥梁

景区图

◎石家庄	省级行政中心	★	省政府、市政府	亭
◎廊坊	地级行政中心	⊕	宾馆、饭店	陵墓
○香河	县级行政中心	⊙	餐厅	港口
○赵庄	村镇	⊗	学校	单位
	铁路	⊕	医院	山峰
	高速公路	⊗	长途汽车站	岩溶洞
	长城	⊕	寺、庙、祠、庵	泉
	索道	⊗	塔	海滨浴场
	景区道路	▲		瀑布
				旅游景点



全国行政区划统计表

4直辖市 23省 5自治区 2特别行政区	简称	地级				县级					其他	
		市	自治州	地区	盟	市	县	自治县	旗	自治旗		市辖区
北京市	京					2					16	
天津市	津					3					15	
河北省	冀	11				22	108	6			36	
山西省	晋	11				11	85				23	
内蒙古自治区	内蒙古	7			5	13	17		49	3	19	
辽宁省	辽	14				17	19	8			56	
吉林省	吉	8	1			20	18	3			19	
黑龙江省	黑	12		1		19	46	1			64	
上海市	沪					1					18	
江苏省	苏	13				27	27				52	
浙江省	浙	11				22	35	1			30	
安徽省	皖	17				5	56				44	
福建省	闽	9				14	45				27	
江西省	赣	11				10	70				19	
山东省	鲁	17				31	60				48	
河南省	豫	17				21	89				48	
湖北省	鄂	12	1			24	37	2			38	林区 1
湖南省	湘	13	1			16	65	7			34	
广东省	粤	21				26	42	3			52	
广西壮族自治区	桂	14				7	57	12			32	
海南省	琼	2				6	4	6			4	
重庆市	渝					4	17	4			15	
四川省	川	18	3			14	121	3			42	
贵州省	黔	4	3	2		9	56	11			9	特区 2
云南省	滇	7	8	1		10	80	29			11	
西藏自治区	藏	1		6		1	71				1	
陕西省	陕	10				3	81				23	
甘肃省	甘	11	2	1		4	60	7			16	
青海省	青	1	6	1		2	30	7			4	
宁夏回族自治区	宁	4				2	14				7	
新疆维吾尔自治区	新	2	5	7		20	62	6			11	
香港特别行政区	港											
澳门特别行政区	澳											
台湾省	台											
合计		278	30	19	5	381	1476	116	49	3	833	3

截至 2003 年 10 月
注：台湾省的行政区划资料暂缺

比例尺 1 : 15 000 000






- 长城
- 北京故宫
- 周口店“北京猿人”遗址
- 天坛
- 颐和园
- 十三陵



- 图例**
- ★ 首都
 - 省级行政中心
 - 中国国家重点风景名胜区
 - 世界遗产地





中国铁路简表


(单位: 千米)

京九线	北京—深圳	2370
京广线	北京—广州	2313
京沪线	北京—上海	1460
京哈线	北京—哈尔滨	1338
京通线	北京—通辽	870
京包线	北京—包头	833
京原线	北京—太原	568
京秦线	北京—山海关	312
京承线	北京—承德	256
同蒲线	大同—孟州	883
集二线	集宁—二连浩特	333
滨洲线	哈尔滨—满洲里	935
滨绥线	哈尔滨—绥芬河	548
哈佳线	哈尔滨—佳木斯	506
旅大线	旅顺—大连	61
长图线	长春—图们	529
沈吉线	沈阳—吉林	446
沈大线	沈阳—大连	397
沈丹线	沈阳—丹东	277
兰新线	兰州—乌鲁木齐	1892
陇海线	兰州—连云港	1759
包兰线	包头—兰州	980
兰青线	兰州—西宁	216
胶济线	济南—青岛	393
石太线	石家庄—太原	231
石德线	石家庄—德州	180
淮南线	蚌埠—芜湖北	258
皖赣线	南京西—南昌	838
成昆线	成都—昆明	1100
宝成线	宝鸡—成都	669
成渝线	成都—重庆	504
襄渝线	襄樊—重庆	916
阳安线	阳平关—安康	356
焦枝线	焦作—枝城	753
枝柳线	枝城—柳州	885
贵昆线	贵阳—昆明	639
黔桂线	贵阳—柳州	607
川黔线	重庆—贵阳	463
湘黔线	株洲—贵阳	902
湘桂线	衡阳—凭祥	1013
黎湛线	黎塘—湛江	315
广九线	广州—深圳	147
浙赣线	杭州—株洲	947
杭甬线	杭州—宁波	168
向九线	南昌—九江	135
鹰厦线	鹰潭—厦门	694
来福线	来舟—福州	194
沪杭线	上海—杭州	201



图 例

- ★ 首都
- 省级行政中心
- 主要城镇
- 铁路



高速公路概况 (单位: 千米)

京津塘高速公路	北京分钟寺桥_41_廊坊_60_天津_44_塘沽	145.0
京石高速	北京六里桥_57_涿州_54_保定_153_石家庄	264.0
京沈高速	北京四方桥_558_锦州_100_沈阳	658.0
京通高速	北京北关环岛_13_燕郊	13.0
首都机场高速	北京三元桥_19.0_首都机场	19.0
八达岭高速	北京马甸桥_31_昌平_31_居庸关	62.0
京开高速	北京玉营环岛_42_固安大桥	42.0
公路二环	北京通州_22_黄村	22.0
津唐高速	天津_139_唐山	139.0
津滨高速	张贵庄立交_29_塘沽区胡家园	29.0
石太高速	石家庄_59_旧关_144_太原	213.0
石安高速	石家庄_216_安阳	216.0
石黄高速	石家庄_187_黄骅港	187.0
保天高速	保定_129_天津	129.0
宣大高速	宣化_186_大同	186.0
唐山至京塘港高速	唐山_80_京唐港	80.0
太原至原平高速	太原_94_原平	94.0
太汾高速	太原_118_汾阳	118.0
运风高速	运城_90_风陵渡	90.0
阳晋高速	阳城_36_晋城	36.0
呼包高速	呼和浩特_117_包头	117.0

沈大高速	沈阳_86_鞍山_70_大石桥_202_大连	358.0
沈本高速	沈阳_88_本溪	88.0
沈四高速	沈阳_57_铁岭_110_四平	167.0
沈抚高速	沈阳_63_抚顺	63.0
沈阳绕城高速		81.0
长吉高速	长春_83.6_吉林	83.6
长德高速	长春_73_德惠	73.0
长营高速	长春_68.7_营城子	68.7

长四高速	
长春绕城高速(部分)	
哈大高速	
哈佳高速	
哈尔滨至绥化高速	
哈尔滨至绥芬河高速	
京沪高速	
宁沪高速	
沪甬高速	
沪嘉高速	
京沪过境高速	

宁马高速	
宁通高速	
宁高高速	
上三高速	
合宁高速	
合芜高速	
界阜蚌高速(部分)	
沪蓉高速	
福厦高速	



厦漳高速	厦门_32_漳州	32.0
南九高速	南昌_148_九江	148.0
南樟高速	南昌_70_樟树	70.0
厚温高速	厚田_40_温圳	40.0
九景高速	九江_114_景德镇	114.0
济青高速	济南_110_淄博_108_潍坊_112_青岛	330.0
潍烟高速	潍坊_140_莱阳_100_烟台	240.0
日竹高速	日照_110_竹园	110.0
烟即高速	烟台_80_威海_90_乳山_130_即墨	300.0
济馆高速	济南_92_聊城_64_馆陶	156.0
东青高速	东营港_80_东营市_90_青州	170.0
荷东高速	菏泽_37_东明	37.0
博莱高速	博山_44_莱芜	44.0
枣木高速	枣庄_29_木石	29.0
泰张高速	泰安_190_张山子	190.0
洛开高速	洛阳_121_郑州_81_开封	202.0
郑安高速	郑州_81_新乡_122_安阳	203.0
郑漯高速	郑州_94_许昌_49_漯河	143.0
武宜高速	武汉_279_宜昌	279.0
武黄高速	武汉_142_黄梅	142.0
武汉至天河机场高速	武汉_18_天河机场	18.0
长常高速	长沙_72_益阳_80_常德	152.0
长耒高速	长沙_45_湘潭_169_耒阳	214.0
长浏高速	长沙_70_浏阳	70.0
广深高速	广州_122.8_深圳	122.8
深汕高速	深圳_286_汕头	286.0
广珠高速	广州_135_珠海	135.0
大三高速	大沥_30_三水	30.0
广开高速	广州_23_佛山_80_开平	103.0
广花高速	广州_22.6_花都	22.6
深惠高速	深圳_64_惠州	64.0
南桂高速	南宁_222_柳州_151_桂林	373.0
南北高速	南宁_119_钦州_120_北海	239.0
柳宜高速	柳州_113_宜州	113.0
海口环绕高速	海口_268_三亚_366_海口	634.0
渝达高速	重庆_220_达州	220.0
渝涪高速	重庆_86_长寿_33_涪陵	119.0
成渝高速	成都_340_重庆	340.0

成绵高速	成都_103_绵阳	103.0
成雅高速	成都_139_雅安	139.0
成乐高速	成都_87_乐山	87.0
成灌高速	成都_40_都江堰(灌口)	40.0
内宜高速	内江_40_自贡_88_宜宾	108.0
隆纳高速	隆昌_88_纳溪	88.0
泸黄高速	泸沽_47_黄联关	47.0
广邻高速	广安_43_邻水	43.0
贵新高速	贵阳_143_都匀_127_新寨	270.0
贵黄高速	贵阳_137_黄果树	137.0
贵遵高速	贵阳_135_遵义	135.0
贵毕高速	贵阳_214_毕节	214.0
昆大高速	昆明_178_大理	178.0
昆陆高速	昆明_130_曲靖_63_陆良	193.0
昆元高速	昆明_89_玉溪_114_元江	203.0
西宝高速	西安_155_宝鸡	155.0
西黄高速	西安_101_铜川_94_黄陵	195.0
西潼高速	西安_65_渭南_79_潼关	144.0
西蓝高速	西安_49_蓝田	49.0
天宝高速	天水_185_宝鸡	140.0
兰州机场高速	兰州_74_中川	74.0
银姚高速	银川_42_姚伏	42.0
银叶高速	银川_41_叶加	41.0
吐乌大高速	吐鲁番_151_乌鲁木齐_132_大黄山	283.0
乌奎高速	乌鲁木齐_265_奎屯	265.0
平西高速	平安(机场)_35(21)_西宁	35.0(21.0)


长春	133	四平	133.0				
哈尔滨	132.9	大庆	132.9				
哈尔滨	324	佳木斯	324.0				
哈尔滨	79	绥化	79.0				
哈尔滨	470	绥芬河	470.0				
北京	1262	上海	1262.0				
南京	113	常州	36	无锡	42	苏州	274.0
上海	166	杭州	145	宁波	31	北仑	324.0
上海	24	嘉定	24.0				
新沂	102	淮安	133	江都	131		
无锡	95	花桥	460.0				
南京	27	马鞍山	27.0				
南京	214	南通	214.0				
南京	49	高淳	49.0				
上海	142	三门	142.0				
合肥	134	南京	134.0				
合肥	140	芜湖	140.0				
三角元	50	西潘	50.0				
高河埠	110	界子墩	110.0				
福州	154	泉州	82	厦门	236.0		

国道概况

- 101 北京—承德—阜新—沈阳 879千米
- 102 北京—锦州—沈阳—长春—哈尔滨 1250千米
- 103 北京—天津—塘沽 149千米
- 104 北京—济南—徐州—南京—福州 2338千米
- 105 北京—德州—南昌—广州—珠海 2643千米
- 106 北京—濮阳—黄冈—广州 2516千米
- 107 北京—郑州—武汉—广州—深圳 2584千米
- 108 北京—太原—西安—成都—昆明 3316千米
- 109 北京—银川—兰州—西宁—拉萨 3922千米
- 110 北京—呼和浩特—银川 1180千米
- 111 北京—通辽—乌兰浩特—加格达奇 2118千米
- 112 北京环线宣化—唐山—天津—涿源—宣化 1197千米

- 201 鹤岗—佳木斯—牡丹江—大连 1831千米
- 202 黑河—哈尔滨—吉林—沈阳—大连 1724千米
- 203 明水—松原—沈阳 674千米
- 204 烟台—连云港—上海 998千米
- 205 山海关—天津—淄博—南京—南平—深圳 3004千米
- 206 烟台—徐州—合肥—景德镇—汕头 2311千米
- 207 锡林浩特—张家口—襄樊—常德—梧州—海安 3619千米
- 208 二连浩特—太原—长治 1035千米
- 209 集宁—三门峡—柳州—北海 694千米
- 210 包头—西安—重庆—贵阳—南宁 3000千米
- 211 银川—西安 693千米
- 212 兰州—广元—重庆 1254千米
- 213 兰州—成都—昆明—景洪—磨憨 2822千米
- 214 西宁—昌都—景洪 3256千米
- 215 红柳园—敦煌—格尔木 632千米
- 216 阿勒泰—乌鲁木齐—巴仑台 860千米
- 217 阿勒泰—库车 1070千米
- 218 伊宁—库尔勒—若羌 1093千米
- 219 叶城—狮泉河—拉孜 2241千米
- 220 郑州—济南—滨州 580千米
- 221 哈尔滨—佳木斯—富锦—同江 634千米
- 222 哈尔滨—伊春 358千米
- 223 海口—万宁—三亚 322千米
- 224 海口—琼中—三亚 312千米
- 225 海口—儋州—三亚 418千米
- 227 西宁—张掖 347千米

- 301 满洲里—哈尔滨—绥芬河 1370千米
- 302 乌兰浩特—长春—吉林—图们 968千米
- 303 锡林浩特—通辽—四平—集安 1223千米
- 304 丹东—通辽—霍林郭勒 877千米
- 305 庄河—营口—北票—林西 898千米
- 306 绥中—克什克腾 533千米
- 307 银川—太原—石家庄—新村 1307千米
- 308 石家庄—济南—青岛 530千米
- 309 兰州—宜川—临汾—济南—荣成 2170千米
- 310 连云港—徐州—郑州—西安—天水 1522千米
- 311 徐州—许昌—西峡 739千米
- 312 上海—南京—合肥—西安—兰州—乌鲁木齐—库尔果斯 4792千米
- 314 乌鲁木齐—库车—红其拉甫 1851千米
- 315 西宁—若羌—和田—喀什 2962千米
- 316 兰州—武汉—南昌—福州 2620千米
- 317 成都—昌都—那曲 1985千米
- 318 上海—武汉—成都—拉萨—聂拉木—樟木 5385千米
- 319 成都—重庆—长沙—厦门 2926千米
- 320 上海—南昌—昆明—瑞丽 3589千米
- 321 成都—贵阳—桂林—广州 2177千米
- 322 衡阳—桂林—南宁—凭祥—友谊关 1027千米
- 323 瑞金—韶关—柳州—临沧 2891千米
- 324 昆明—南宁—广州—福州 2645千米
- 325 广州—湛江—南宁 853千米
- 326 秀山—毕节—个旧—河口 1550千米
- 327 菏泽—济宁—连云港 417千米
- 328 南京—扬州—海安 204千米
- 329 杭州—宁波—普陀 307千米
- 330 温州—金华—寿昌 317千米



图例

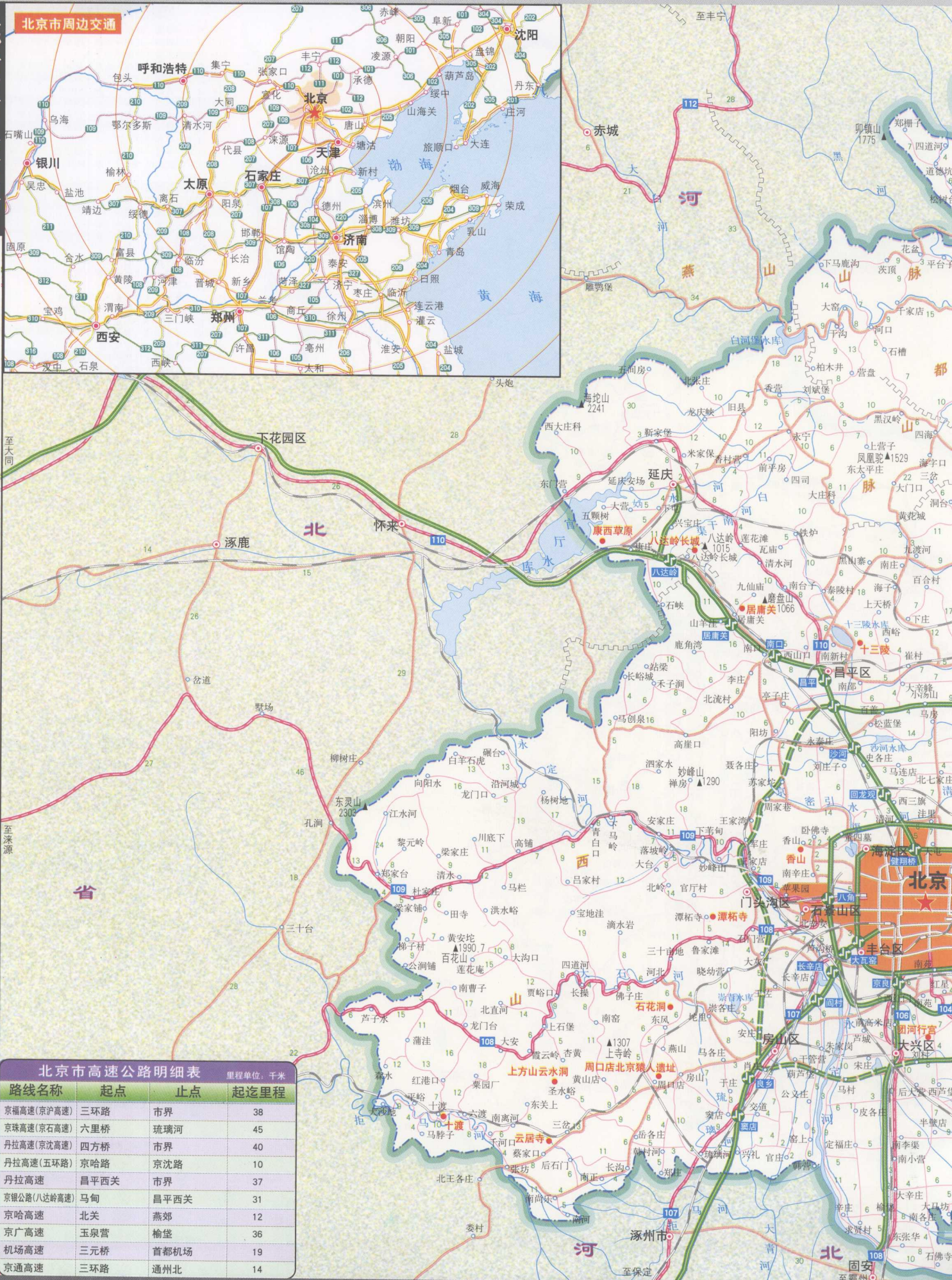
- ★ 首都
- 省级行政中心
- 主要城镇
- 高速公路
- - - 在建高速公路
- 放射状走向国道
- 南北走向国道
- 东西走向国道

北京市，简称“京”，是中华人民共和国的首都，中央直辖市。面积1.68万平方千米，人口1128万，有汉、满、蒙古、回、朝鲜等民族，设16个市辖区，2个县。

北京地处华北平原西北缘，地势西北高、东南低，西有西山，北有燕山，东南为一片低缓平原，京冀交界处的东灵山海拔2303米，为境内最高峰。

北京市交通

北京市周边交通



北京市高速公路明细表

路线名称	起点	止点	起迄里程
京福高速(京沪高速)	三环路	市界	38
京珠高速(京石高速)	六里桥	琉璃河	45
丹拉高速(京沈高速)	四方桥	市界	40
丹拉高速(五环路)	京哈路	京沈路	10
丹拉高速	昌平西关	市界	37
京银公路(八达岭高速)	马甸	昌平西关	31
京哈高速	北关	燕郊	12
京广高速	玉泉营	榆垓	36
机场高速	三元桥	首都机场	19
京通高速	三环路	通州北	14

主要河流有永定河、潮白河、北运河、拒马河，均属海河水系，其中永定河为最大，斜贯本市西南部。属暖温带半湿润大陆性季风气候，春秋短，冬夏长，一年四季分明，春季干燥多风，夏季炎热多雨，秋季天晴气爽，冬季寒冷少雪。矿产有煤、铁、铜、金、石灰石、花岗岩、大理石、汉白玉等。

