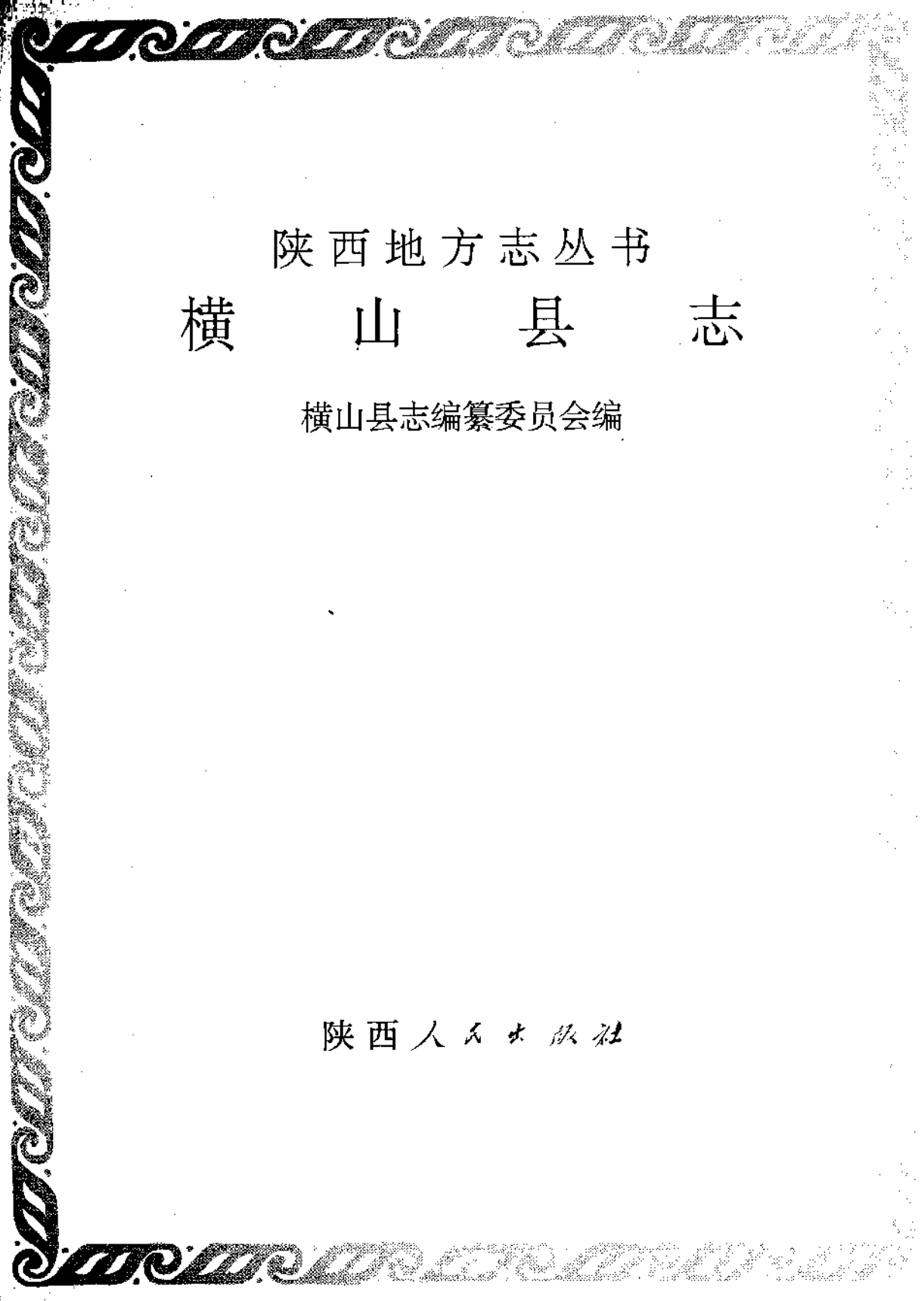


陕西地方志丛书

横山县志



陕西地方志丛书
横 山 县 志

横山县志编纂委员会编

陕西人民出版社

(陕)新登字 001 号

横山县志

横山县地方志编纂委员会编

陕西人民出版社出版发行

(西安北大街131号)

陕西省轻工业厅印刷厂印刷

787×1092毫米 16开本 47.5印张 18插页 1167千字

1993年7月第1版 1993年7月第一次印刷

印数: 1—3000

ISBN 7-224-03139-9/K·420

定价: 120.00元

《横山县志》编纂委员会成员(以届次为序)

主任	马生骏	孔令春	党凯	樊立孚	
副主任	孙炎波	师保洲	韩生敏	安景涵	刘振元
委员	钱宏谋	韩步桂	崔月德	刘占真	张治杰
	付永庆	李善元	朱序亮	姬凤武	张克敬
	邵培禄	张广清	冯学仁	张思铨	刘子华
	胡守奋	董占怀	冯生丽	黄怀业	刘存玉
	许子发	何志发	张永新	杨广辉	李蔚
	张步格	胡培聪	高锦宏	辛忠民	吴巨良
	刘天渊				

顾问	席九鸣	王东皋
办公室主任	(以任职先后为序)	
	韩步桂	姬凤武 何志发(常任)
副主任	张治杰	刘天渊

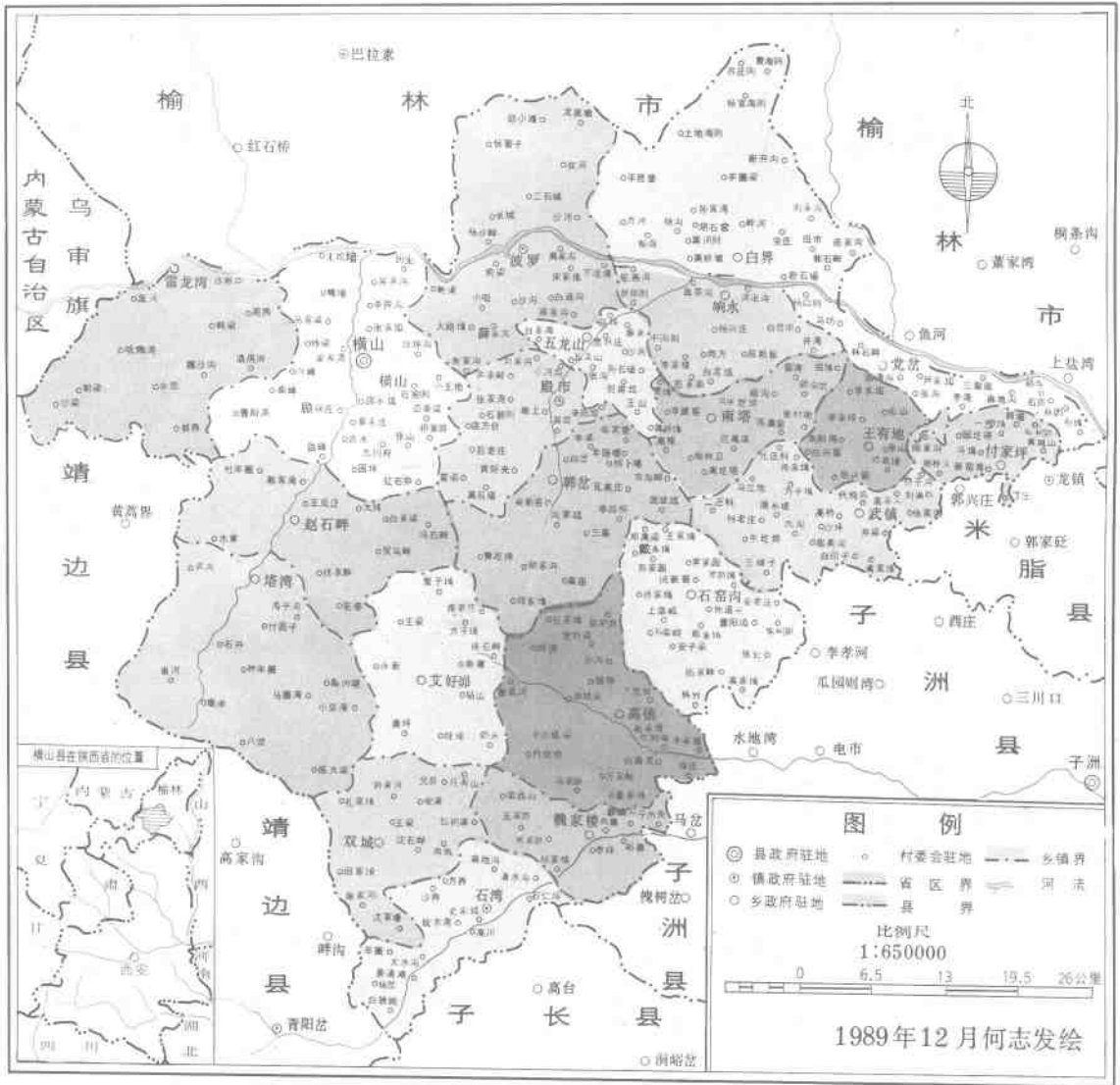
《横山县志》编辑部成员

主编	韩生敏
责任副主编	刘天渊
副主编	何志发
编辑	(以编纂志章为序)
	安明文 刘天渊 曹瑜 刘文富 樊德厚
	石印珍 李兰芳 何志发
摄影	张智房
工作人员	李兰芳 朱绪萍
地图编绘	何志发


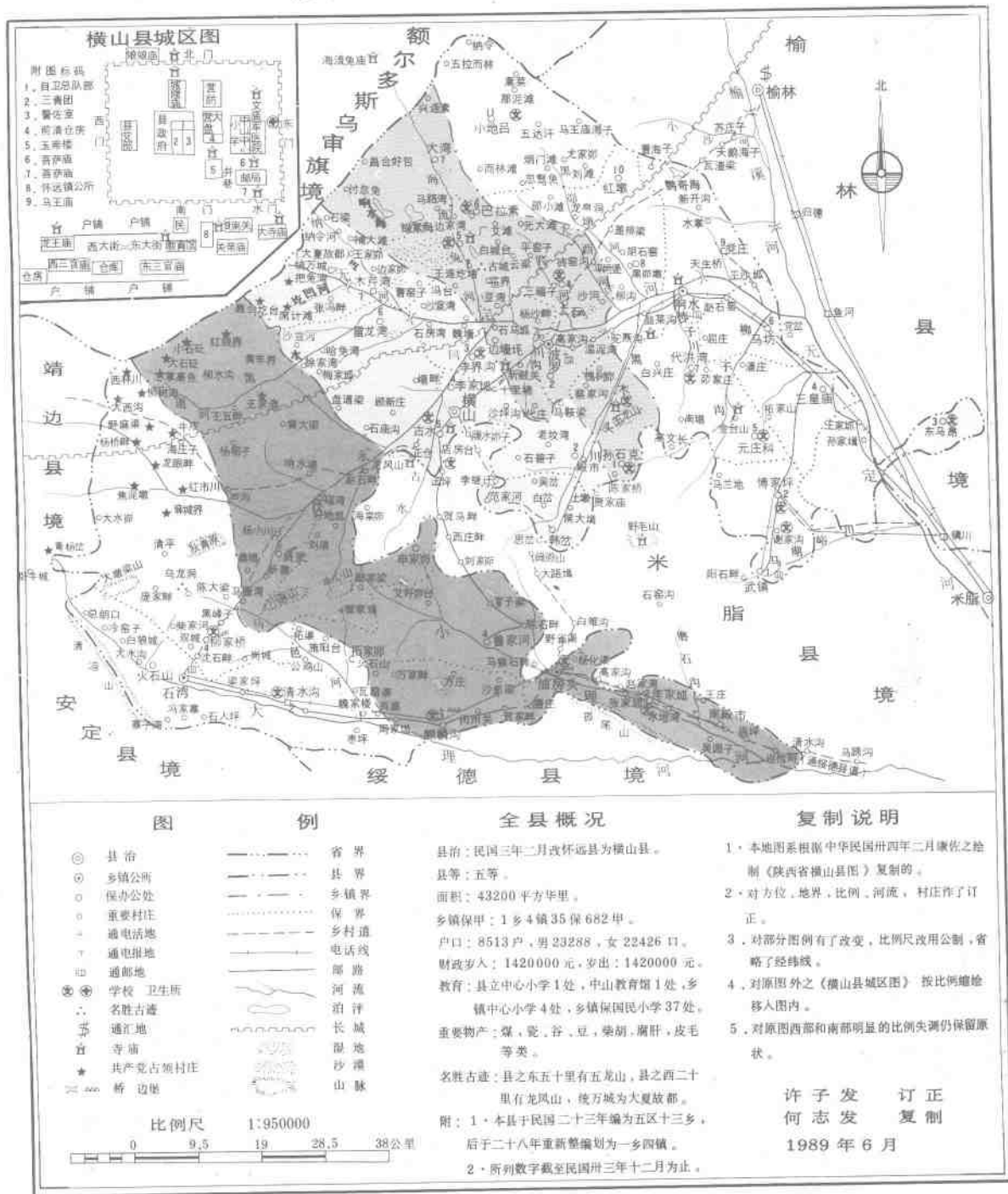
《横山县志》审稿单位

初审	横山县人民政府
复审	榆林地区行政公署
终审	陕西省地方志编纂委员会

横山县政区图



横山县地图



全县概况

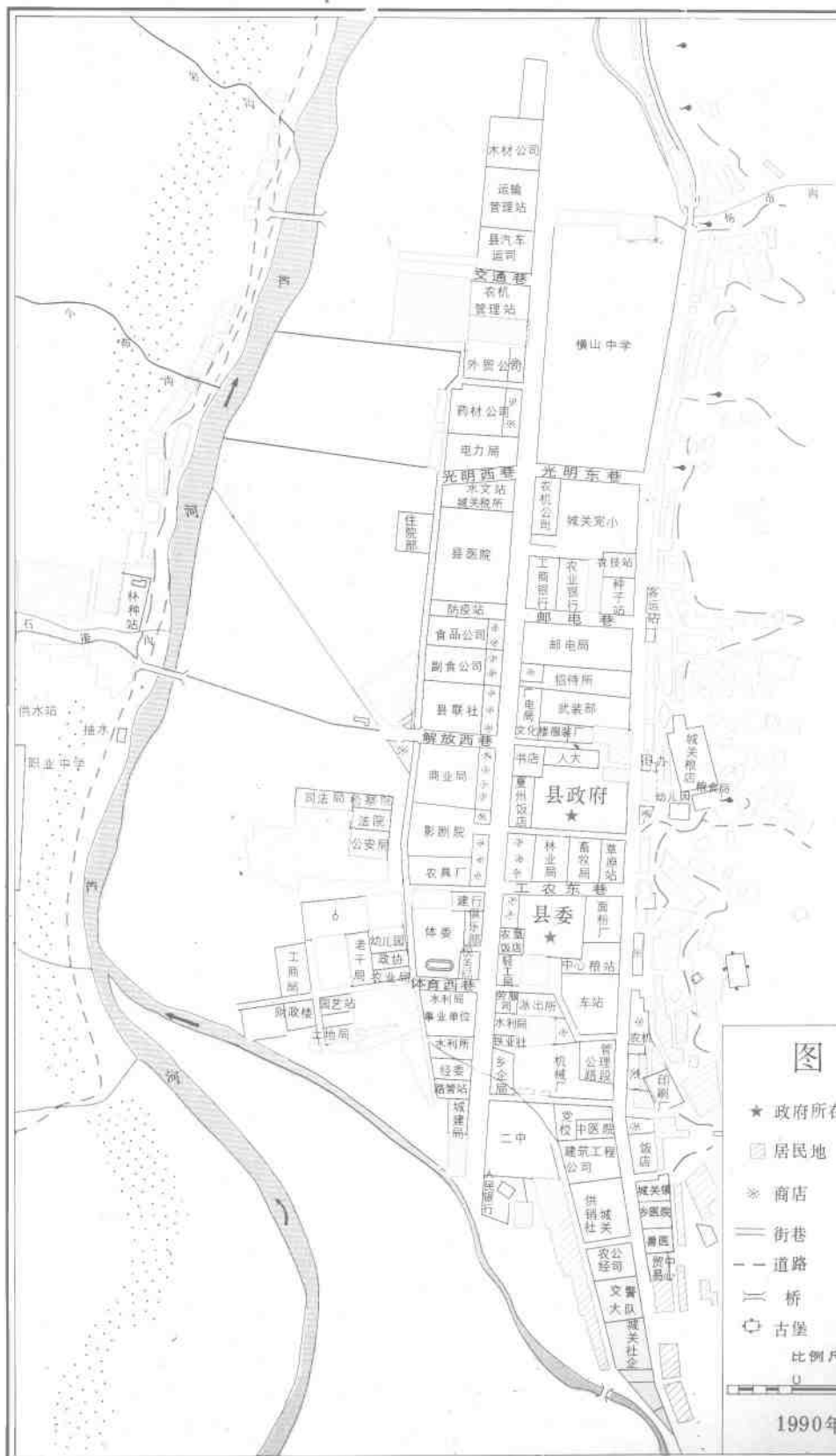
县治：民国二年二月改怀远县为横山县。
 县等：五等。
 面积：43200 平方华里。
 乡镇保甲：1 乡 4 镇 35 保 682 甲。
 户口：8513 户，男 23288，女 22426 口。
 财政岁入：1420000 元，岁出：1420000 元。
 教育：县立中心小学 1 处，中山教育馆 1 处，乡镇中心小学 4 处，多镇保国民小学 37 处。
 重要物产：煤、瓷、谷、豆、柴胡、猪肝、皮毛等类。
 名胜古迹：县之东五十里有五龙山，县之西二十里有龙凤山，统万城为大夏故都。
 附：1. 本县于民国二十三年编为五区十三乡，后于二十八年重新整编划为一乡四镇。
 2. 所列数字截至民国卅三年十二月为止。

复制说明

1. 本地图系根据中华民国卅四年二月康佐之绘制《陕西省横山县图》复制的。
2. 对方位、地界、比例、河流、村庄作了订正。
3. 对部分图例有了改变，比例尺改用公制，省略了经纬线。
4. 对原图外之《横山县城区图》按比例缩小移入图内。
5. 对原图西部和南部明显的比例失调仍保留原状。

许子发 订正
 何志发 复制
 1989 年 6 月


横山县城平面图



图例

- ★ 政府所在地
- 居民地
- 商店
- 街巷
- 道路
- 桥
- 古堡
- 河流
- 泉
- 沙漠
- 水渠
- 果园
- 灯光球场
- 公路


比例尺 1:8500




1990年12月 何志发绘

橫 山 地 貌







横山县城全貌



中国共产党横山县委员会



横山县人民政府



县城街道一角




影剧院



农贸市场一角



无定河岸边稻田




出口优质大绿豆



县内名产：无核白葡萄



县医院住院部




横山中学教学楼




县服装总厂生产的“四·九”牌羊毛防寒服


古
长
城
遗
迹



雷
龙
湾
林
场



河
口
庙
水
库



石 湾



武 镇



高 镇



韩 岔



响 水



殿 市