

Tulan Tianxia

中国 省际快捷交通 地图集

- 各省会与周边省会的快捷交通示意图
- 各省会城区车站、码头位置，进出城区的道路
- 各省会长途汽车、火车、飞机、轮船直达信息及时刻

ZHONGGUO SHENGJI
KUAJIEJIAOTONG DITUJI



根据交通部2007-07-03发布的《国家高速公路网命名和编号规则》，本图集将各省高速公路现有名称与国家规范名称一一对照说明，方便读者出行。

湖南地图出版社

F572.99-64

12

中国省际快捷交通地图集

ZHONGGUO SHENGJI KUAIJIEJIAOTONG DITUJI

湖南地图出版社

图书在版编目(CIP)数据

中国省际快捷交通地图集 / 湖南地图出版社编. —长沙: 湖南地图出版社, 2007. 1

ISBN 978-7-80552-650-8

I. 中... II. 湖... III. 省区地图: 公路图—中国—地图集 IV. F512.99-64

中国版本图书馆CIP数据核字(2006)第137846号

策 划	周建平	谭树奇	余世建
设计审查	钟铁强	陈葵庄	
编 辑	陈品菊	张年生	刘 平
校 对	廖 珊	朱子云	潘安兰
审 定	谭树奇	曾克明	
封面设计	林建平		
责任编辑	张年生		

中国省际快捷交通地图集

湖南地图出版社出版·发行

(长沙市韶山中路693号 邮编: 410007)

湖南地图出版社印刷厂印刷

开本: 889×1194 1/16 印张: 10

2008年1月印刷

印数: 10000 审图号: GS(2006)1095号

ISBN 978-7-80552-650-8

K·646 定价: 30.00元

本图集中国国界线系按照中国地图出版社1989年出版的
1:400万《中华人民共和国地形图》绘制。
本图集提供的车次、时间仅供参考,以当日车站公布为准。

湖南地图出版社网址: www.hnmap.net.cn
www.hndtcbs.cn

目 录

图例	1	黑龙江省交通信息	45
总图		上海市	
中国政区图	2-3	上海市交通图	46-47
中国公路图	4-5	上海市城区图	48-49
中国铁路及中国民航图	6-7	上海市交通信息	50-51
国家高速公路网布局方案	8-9	沪宁杭地区交通图	52-53
北京市		江苏省	
北京市交通图	10-11	江苏省交通图	54-55
北京市城区图	12-13	南京市城区图	56
北京市交通信息	14-15	江苏省交通信息	57
京津唐地区交通图	16-17	浙江省	
天津市		浙江省交通图	58-59
天津市交通图	18-19	杭州市城区图	60
天津市城区图	20	浙江省交通信息	61
天津市交通信息	21	安徽省	
河北省		安徽省交通图	62-63
河北省交通图	22-23	合肥市城区图	64
石家庄市城区图	24	安徽省交通信息	65
河北省交通信息	25	福建省	
山西省		福建省交通图	66-67
山西省交通图	26-27	福州市城区图	68
太原市城区图	28	福建省交通信息	69
山西省交通信息	29	江西省	
内蒙古自治区		江西省交通图	70-71
内蒙古自治区交通图	30-31	南昌市城区图	72
呼和浩特市城区图	32	江西省交通信息	73
内蒙古自治区交通信息	33	山东省	
辽宁省		山东省交通图	74-75
辽宁省交通图	34-35	济南市城区图	76
沈阳市城区图	36	山东省交通信息	77
辽宁省交通信息	37	河南省	
吉林省		河南省交通图	78-79
吉林省交通图	38-39	郑州市城区图	80
长春市城区图	40	河南省交通信息	81
吉林省交通信息	41	湖北省	
黑龙江省		湖北省交通图	82-83
黑龙江省交通图	42-43	武汉市城区图	84
哈尔滨市城区图	44	湖北省交通信息	85

湖南省			
湖南省交通图		86-87	
长沙市城区图		88	
湖南省交通信息		89	
广东省			
广东省交通图		90-91	
广州市城区图		92	
广东省交通信息		93	
深圳市城区图、交通信息		94	
珠海市城区图、交通信息		95	
珠江三角洲地区交通图		96-97	
广西壮族自治区			
广西壮族自治区交通图		98-99	
南宁市城区图		100	
广西壮族自治区交通信息		101	
海南省			
海南省交通图		102-103	
海口市城区图		104	
海南省交通信息		105	
重庆市			
重庆市交通图		106-107	
重庆市城区图		108	
重庆市交通信息		109	
四川省			
四川省交通图		110-111	
成都市城区图		112	
四川省交通信息		113	
贵州省			
贵州省交通图		114-115	
贵阳市城区图		116	
贵州省交通信息		117	
云南省			
云南省交通图		118-119	
昆明市城区图		120	
云南省交通信息		121	
西藏自治区			
西藏自治区交通图		122-123	
拉萨市城区图		124	
西藏自治区交通信息		125	
陕西省			
陕西省交通图		126-127	
西安市城区图		128	
陕西省交通信息		129	
甘肃省			
甘肃省交通图		130-131	
兰州市城区图		132	
甘肃省交通信息		133	
青海省			
青海省交通图		134-135	
西宁市城区图		136	
青海省交通信息		137	
宁夏回族自治区			
宁夏回族自治区交通图		138-139	
银川市城区图		140	
宁夏回族自治区交通信息		141	
新疆维吾尔自治区			
新疆维吾尔自治区交通图		142-143	
乌鲁木齐市城区图		144	
新疆维吾尔自治区交通信息		145	
香港特别行政区			
香港特别行政区图		146-147	
香港岛·九龙		148	
澳门特别行政区			
澳门特别行政区图		149	
澳门半岛		150	
台湾省			
台北市城区图		151	
台湾省交通图		152-153	
附录			
中国主要城市间公路里程表		154	
中国铁路主要站间里程表		155	
高速公路交通标志		156	

图例

省域交通图

	首都		省级界及色带		水库、湖泊
	省级行政中心		特别行政区界及色带		海岸线
	地级行政中心		铁路		运河
吉首市	州、盟、地区行政中心		在建铁路		渠道
	县级行政中心		高速公路	×	隘口
	乡镇		在建高速公路		港口
	村		高速公路出入口		机场
	外国首都		高速公路服务区	五指山 ▲1867	山峰及高程
	外国重要城市		高速公路收费站	雪峰山	山脉名
	外国一般城市		国道及编号		景点
	国界及色带		省道		长城
	未定国界及色带		县乡道		沼泽
	地区界		航线		沙漠
	军事分界线		河流		真形居民地

城市图

	省委、省政府		城墙		停车场
	市委、市政府		单线河		运动场
	县(区)政府		双线河		加油站
	高速公路、城市快速路		湖泊		电信局
	规划高速		学校		汽修厂
	一级街道		医院		港口、码头
	规划一级街道		汽车站		火车站
	二级街道		宾馆、酒店		立交桥
	三级街道		商店		地铁站
	铁路		影剧院		企事业单位
	隧道		图书馆、书店		道路出入口
	高架轻轨		亭		国道编号
	地铁、城市轻轨		寺庙、祠		山峰
	过江索道		塔		飞机场
	城市环线		其它景点		街区
	城市快速路		邮政局		空地
	长城		银行		绿地



中国政区

中华人民共和国简称中国。位于亚洲东部，太平洋西岸，是一个海陆兼备的国家。疆域北起黑龙江省漠河以北黑龙江主航道（53° 31' N），南至南海南沙群岛的曾母暗沙（4° N附近）；西起新疆维吾尔自治区乌恰县西侧的帕米尔高原（73° 40' E），东到乌苏里江和黑龙江主航道交汇处（135° 5' E）。自东北向西南，与朝鲜、俄罗斯、蒙古、哈萨克斯坦、吉尔吉斯斯坦、塔吉克斯坦、阿富汗、巴基斯坦、印度、尼泊尔、不丹、缅甸、老挝、越南，14个国家相邻，陆上疆界长达2万多千米。东南部濒临海洋，从北至南依次为渤海、黄海、东海和南海，大陆海岸线长达1.8万多千米。隔黄海、东海、南海与韩国、日本、菲律宾、马来西亚、印度尼西亚及文莱等国家相望。国土总面积约960万平方千米，至2005年1月6日，中国大陆总人口已达13亿。

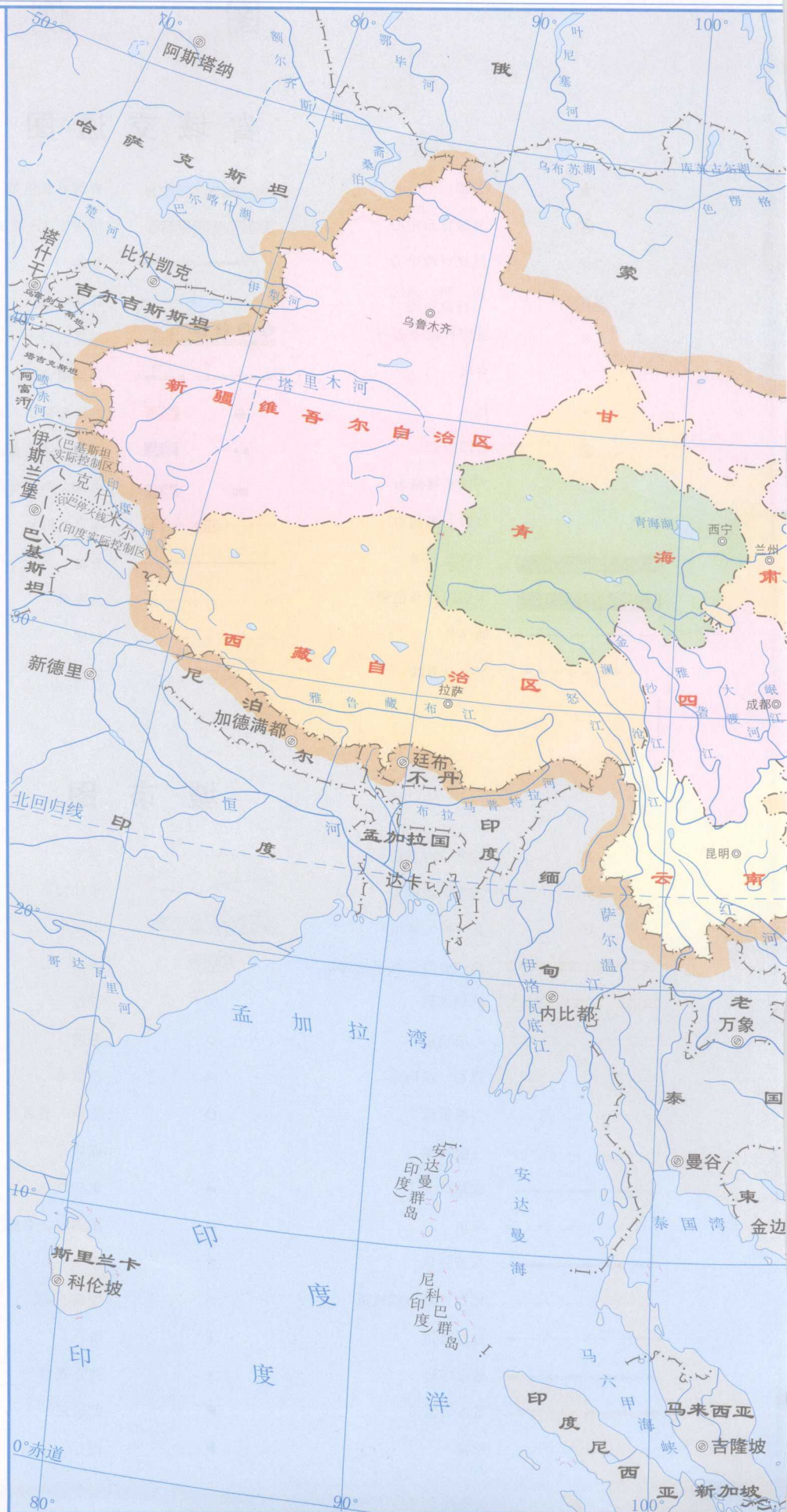
中国有五千年文明史。古称华夏、中华。历经夏、商、周、秦、汉、三国、晋、南北朝、隋、唐、五代十国、宋、元、明、清、中华民国等朝代或时期，至中华人民共和国成立。行政区划萌芽于夏朝。公元前221年，秦王嬴政统一中国，建立秦朝，全面推行郡县制，在中国首次形成统一的行政区划体系。唐代实行道、州、县三级行政区划制。宋代实行路、府、县三级制。元代实行省、路、府、州、县五级制，全国曾分为11个行省，此为现今中国一级行政区划实行“省”制之始。1912年废除帝制，建立民国，基本实行省、县二级制。

中华人民共和国成立后，为了便于行政管理，有利经济发展和民族团结，行政区划几经变更。1949年底全国分为50个省级行政单位：30省、1自治区、12直辖市、5行署区、1地方、1地区。1952年调整为52个省级行政单位。1959年改为29个省级行政单位。1967年改为30个省级行政单位：22省、5自治区、3直辖市。1988年设立海南省。1997年设立重庆直辖市和香港特别行政区。1999年设立澳门特别行政区。截至2004年6月底，全国共有34个省级行政单位：23省、5自治区、4直辖市、2特别行政区，下辖333个地级行政单位、2860个县级行政单位。北京是我们伟大祖国的首都。

根据现行宪法规定，全国分为省、自治区、直辖市、特别行政区；省、自治区分为自治州、县、自治县、市；县、自治县分为乡、民族乡、镇；直辖市和较大的市分为区、县；自治州分为县、自治县、市。自治区、自治州、自治县都是民族自治地方。地区、盟是省、自治区人民政府的派出机构。特别行政区直辖于中央人民政府，除外交和国防事务由中央人民政府管理外，享有高度自治权，由当地人自己管理。

图例

- ★ 首都 ———— 特别行政区界
- ◎ 省级行政中心 ———— 地区界
- ◎ 外国首都 ······ 军事分界线
- 国界 ———— 省、自治区、直辖市界
- 未定国界



中国省际快捷交通地图集



中国行政区划统计表

4 直辖市	地 级		县 级						省、自治区、直辖市简称				
	自 治 州 区	地 盟 市 区	市 辖 市 区	县 治 县 旗 区	自 治 旗 区	自 治 旗 区	林 区						
23 省													
5 自治区													
2 特别行政区													
北京市			16	2					京				
天津市			15	3					津				
河北省			11	36	22	108	6		冀				
山西省			11	23	11	85			晋				
内蒙古自治区	3	9	21	11	17		49	3	内蒙古				
辽宁省			14	56	17	19	8		辽				
吉林省	1		8	20	20	17	3		吉				
黑龙江省		1	12	64	18	45	1		黑				
上海市			18	1					沪				
江苏省			13	54	27	25			苏				
浙江省			11	32	22	35	1		浙				
安徽省			17	44	5	56			皖				
福建省			9	26	14	45			闽				
江西省			11	19	10	70			赣				
山东省			17	49	31	60			鲁				
河南省			17	50	21	88			豫				
湖北省	1		12	38	24	37	2		鄂				
湖南省	1		13	34	16	65	7		湘				
广东省			21	54	23	41	3		粤				
广西壮族自治区			14	34	7	56	12		桂				
海南省			2	4	6	4	6		琼				
重庆市			19	17	4				渝				
四川省	3		18	43	14	120	4		川				
贵州省	3	2	4	10	9	56	11	2	黔				
云南省	8		8	12	9	79	29		滇				
西藏自治区		6	1	1	1	71			藏				
陕西省			10	24	3	80			陕				
甘肃省	2		12	17	4	58	7		甘				
青海省	6	1	1	4	2	30	7		青				
宁夏回族自治区			5	8	2	11			宁				
新疆维吾尔自治区	5	7	2	11	20	62	6		新				
香港特别行政区									港				
澳门特别行政区									澳				
台湾省									台				
合 计		30	17	3	283	856	369	1463	117	49	3	2	1
					333			2860					

注：①台湾省行政区划资料暂缺。
②资料截至2006年12月31日。

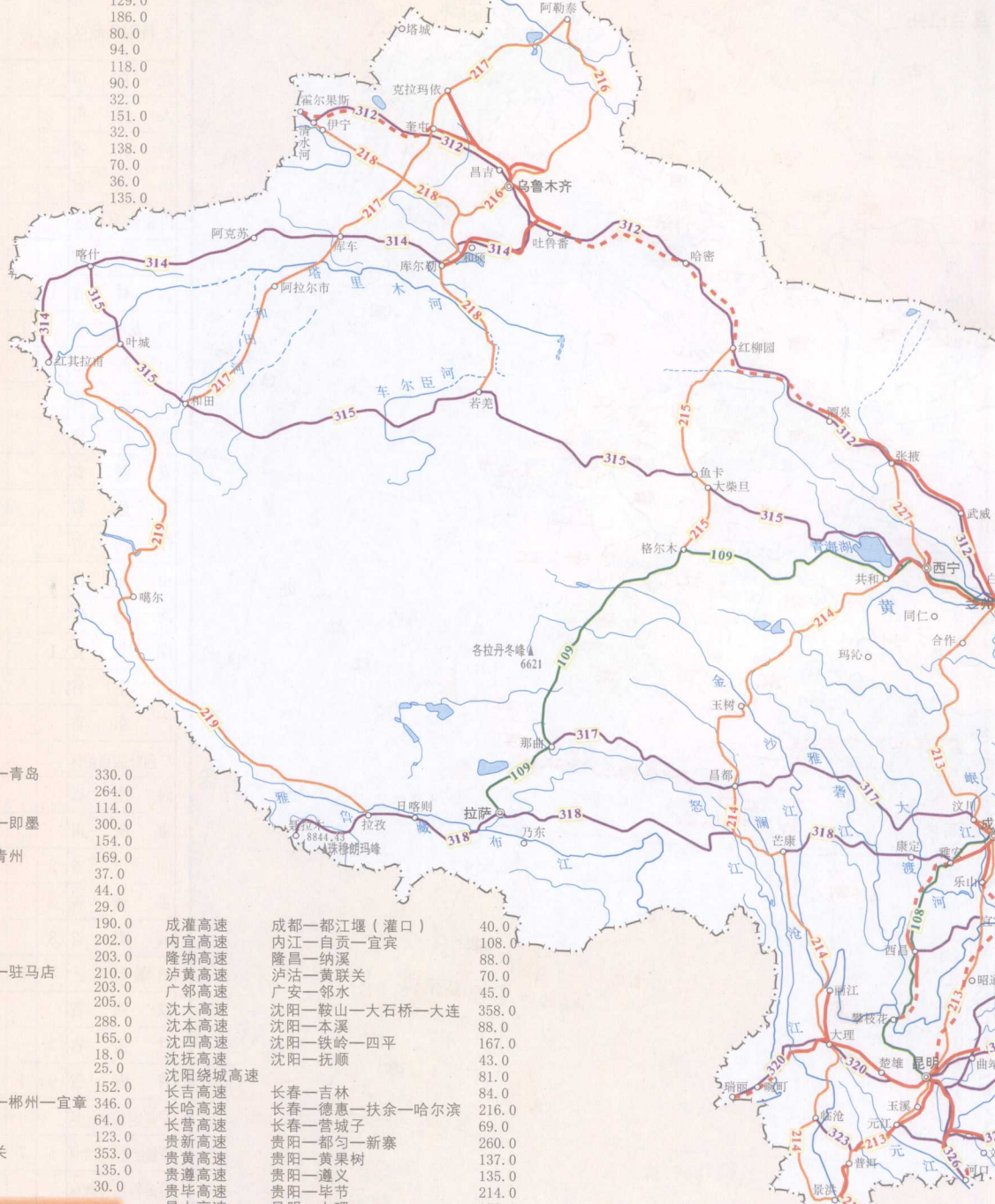


中国高速公路一览表(单位:千米)

京津塘高速	北京分钟寺桥—廊坊—天津—塘沽	145.0
京石高速	北京六里桥—涿州—保定—石家庄	264.0
京沈高速	北京四方桥—锦州—沈阳	658.0
京哈高速	通州北关环岛—燕郊	12.0
首都机场高速	北京三元桥—首都机场	19.0
八达岭高速	北京马甸桥—昌平—康庄	65.0
京开高速	北京玉泉营环岛—固安大桥	42.0
公路二环路	北京通州—黄村	22.0
津唐高速	天津—唐山	139.0
津滨高速	张贵庄立交—塘沽区胡家园	29.0
石太高速	石家庄—旧关—太原	213.0
石安高速	石家庄—安阳	227.0
石黄高速	石家庄—黄骅港	187.0
保津高速	保定—天津	129.0
宣大高速	宣化—大同	186.0
唐山至京塘港高速	唐山—京唐港	80.0
太原至原平高速	太原—原平	94.0
太汾高速	太原—汾阳	118.0
运风高速	运城—风陵渡	90.0
阳晋高速	阳城—晋城	32.0
呼包高速	呼和浩特—包头	151.0
厦漳高速	厦门—漳州	32.0
南九高速	南昌—九江	138.0
南樟高速	南昌—樟树	70.0
厚温高速	厚田—温圳	36.0
九景高速	九江—景德镇	135.0

广开高速	广州—佛山—开平	103.0
广花高速	广州—花都	25.0
深惠高速	深圳—惠州	64.0
南桂高速	南宁—柳州—桂林	373.0
南钦高速	南宁—钦州—北海	204.0
柳宜高速	柳州—宜州	113.0
海口环高速	海口—三亚—海口	634.0
渝达高速	重庆—达州	220.0
渝涪高速	重庆—长寿—涪陵	118.0
成渝高速	成都—重庆	340.0
成绵高速	成都—绵阳	469.0
成雅高速	成都—雅安	135.0
成乐高速	成都—乐山	124.0

长四高速	长春—公主岭—四平	
长春绕城高速		
哈大高速	哈尔滨—大庆	
哈佳高速	哈尔滨—佳木斯—同江	
哈绥高速	哈尔滨—绥化	
哈芬高速	哈尔滨—尚志—牡丹江—绥芬河	
京沪高速	北京—上海	
沪宁高速	真北路—安亭—苏州—无锡—常州—南京	
沪杭甬高速	上海—杭州—宁波—北仑	
沪嘉高速	上海—嘉定	
京沪过境高速	新沂—淮安—江都—无锡—花桥	



济青高速	济南—淄博—潍坊—青岛	330.0
淮烟高速	潍坊—莱西—烟台	264.0
日照高速	日照—竹园	114.0
烟即高速	烟台—威海—乳山—即墨	300.0
济馆高速	济南—聊城—馆陶	154.0
东青高速	东营—东营市—青州	169.0
荷东高速	菏泽—东明	37.0
博莱高速	博山—莱芜	44.0
枣太高速	枣庄—木石	29.0
泰安高速	泰安—张山子	190.0
洛开高速	洛阳—郑州—开封	202.0
郑安高速	郑州—新乡—安阳	203.0
郑驻高速	郑州—许昌—漯河—驻马店	210.0
开商高速	开封—商丘—芒山	203.0
洛灵高速	洛阳—灵宝	205.0
武宜高速	武汉—宜昌	288.0
武黄高速	武汉—黄梅	165.0
武汉至天河机场高速	武汉—天河机场	18.0
岱黄高速	岱家山—黄陂	25.0
长常高速	长沙—益阳—常德	152.0
长宜高速	长沙—湘潭—耒阳—郴州—宜章	346.0
长浏高速	长沙—浏阳	64.0
广深高速	广州—深圳	123.0
深汾高速	深圳—汕头—汾水关	353.0
广珠高速	广州—珠海	135.0
大三高速	大沥—三水	30.0

成灌高速	成都—都江堰(灌口)	40.0
内宜高速	内江—自贡—宜宾	108.0
隆纳高速	隆昌—纳溪	88.0
泸黄高速	泸沽—黄联关	70.0
广邻高速	广安—邻水	45.0
沈大高速	沈阳—鞍山—大石桥—大连	358.0
沈本高速	沈阳—本溪	88.0
沈四高速	沈阳—铁岭—四平	167.0
沈抚高速	沈阳—抚顺	43.0
沈阳绕城高速		81.0
长吉高速	长春—吉林	84.0
长德高速	长春—德惠—扶余—哈尔滨	216.0
长营高速	长春—营城子	69.0
贵新高速	贵阳—都匀—新寨	260.0
贵黄高速	贵阳—黄果树	137.0
贵遵高速	贵阳—遵义	135.0
贵毕高速	贵阳—毕节	214.0
昆大高速	昆明—大理	178.0
昆陆高速	昆明—曲靖—陆良	193.0
昆元高速	昆明—玉溪—元江	203.0
西宝高速	西安—宝鸡	155.0
西黄高速	西安—铜川—黄陵	195.0
西潼高速	西安—渭南—潼关	144.0
西蓝高速	西安—蓝田	49.0
天宝高速	天水—宝鸡	140.0
兰州机场高速	兰州—中川	74.0
银石高速	银川—姚伏—石嘴山	42.0
银叶高速	银川—叶肋	41.0
吐乌大高速	吐鲁番—乌鲁木齐—大黄山	283.0
乌奎高速	乌鲁木齐—奎屯	265.0
平西高速	平安(机场)—西宁	35.0(21.0)

宁马高速	南京—马鞍山	27.0
宁通高速	南京—南通	214.0
宁高高速	南京—高淳	49.0
上三高速	上虞—三门	142.0
合宁高速	合肥—南京	134.0
合芜高速	合肥—芜湖	140.0
阜蚌高速(部分)	三角元—西潘	50.0
沪蓉高速	高河埠—界子墩	110.0
福厦高速	福州—泉州—厦门	236.0

图例

★	首都	---	在建(未建)高速公路
◎	省级行政中心	—109—	放射状走向国道(1字头编码)
○	其他主要城市	—219—	南北走向国道(2字头编码)
—	高速公路	—318—	东西走向国道(3字头编码)

中国省际快捷交通地图集

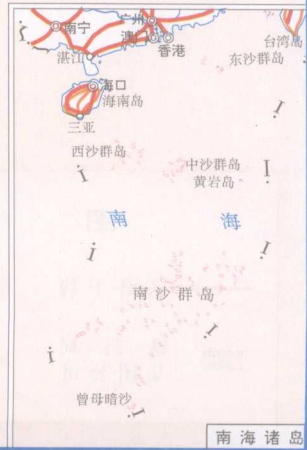
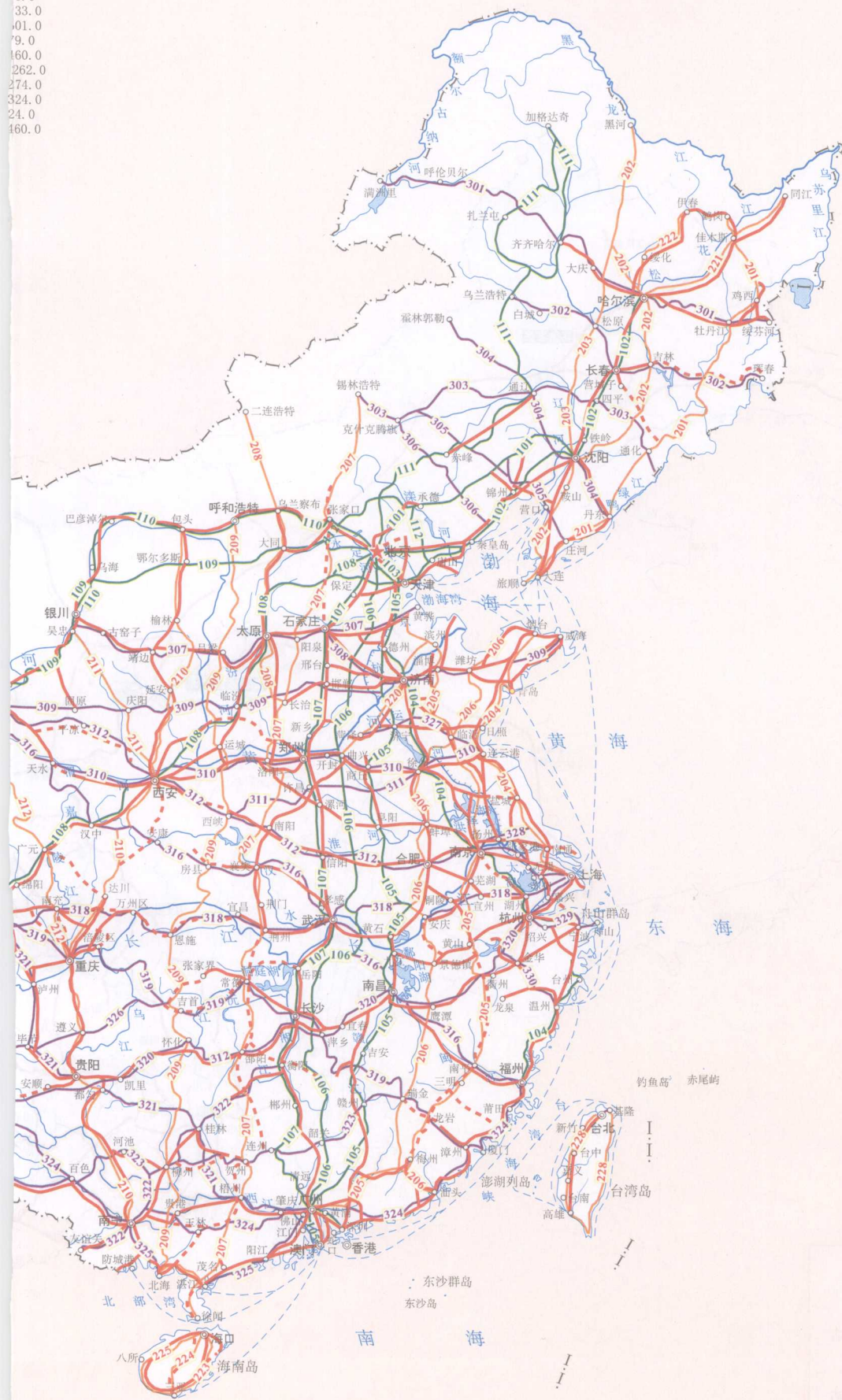


ZHONGGUO SHENGJI KUAIJIEJIAOTONG DITUJI

中国国道一览表 (单位: 千米)

- 101国道: 北京—承德—阜新—沈阳 879
- 102国道: 北京—锦州—沈阳—长春—哈尔滨 1250
- 103国道: 北京—天津—塘沽 149
- 104国道: 北京—济南—徐州—南京—福州 2338
- 105国道: 北京—德州—南昌—广州—澳门 2653
- 106国道: 北京—濮阳—黄冈—广州 2516
- 107国道: 北京—郑州—武汉—广州—深圳 2584
- 108国道: 北京—太原—西安—成都—昆明 3316
- 109国道: 北京—银川—兰州—西宁—拉萨 3922
- 110国道: 北京—呼和浩特—银川 1180
- 111国道: 北京—通辽—乌兰浩特—加格达奇 2118
- 112国道: 北京环线 (高碑店—唐山—天津—涿源—高碑店) 1197
- 201国道: 鹤岗—佳木斯—牡丹江—大连 1831
- 202国道: 黑河—哈尔滨—吉林—沈阳—大连 1724
- 203国道: 明水—松原—沈阳 674
- 204国道: 烟台—连云港—上海 998
- 205国道: 山海关—天津—淄博—南京—广州
- 206国道: 烟台—徐州—合肥—景德镇—汕头 3004
- 207国道: 锡林浩特—张家口—常德—海安 3619
- 208国道: 二连浩特—太原—长治 1035
- 209国道: 呼和浩特—三门峡—柳州—北海 3325
- 210国道: 包头—西安—重庆—贵阳—南宁 3000
- 211国道: 银川—西安 693
- 212国道: 兰州—广元—重庆 1254
- 213国道: 兰州—成都—昆明—墨江—磨憨 2822
- 214国道: 西宁—昌都—景洪 3256
- 215国道: 红柳林—敦煌—格尔木 632
- 216国道: 阿勒泰—乌鲁木齐—巴伦台 860
- 217国道: 阿勒泰—库车—和田 1490
- 218国道: 霍城—库车—若羌 1093
- 219国道: 叶城—噶尔—拉孜 2241
- 220国道: 郑州—济南—东营 580
- 221国道: 哈尔滨—佳木斯—富锦—同江 634
- 222国道: 哈尔滨—伊春 358
- 223国道: 海口—万宁—榆林(东) 322
- 224国道: 海口—琼中—榆林(中) 312
- 225国道: 海口—儋州—榆林(西) 418
- 227国道: 西宁—张掖 347
- 228国道: 台湾环线 3245
- 301国道: 满洲里—哈尔滨—绥芬河 1370
- 302国道: 乌兰浩特—长春—吉林—图们 968
- 303国道: 锡林浩特—通辽—四平—集安 1223
- 304国道: 丹东—通辽—霍林郭勒 877
- 305国道: 庄河—营口—北票—巴林左旗 898
- 306国道: 绥中—克什克腾 533
- 307国道: 银川—太原—石家庄—岐口 1307
- 308国道: 石家庄—济南—青岛 530
- 309国道: 兰州—宜川—临汾—济南—荣城 2170
- 310国道: 连云港—徐州—郑州—西安—天水 1522
- 311国道: 徐州—许昌—西峡 739
- 312国道: 上海—南京—合肥—西安—兰州—乌鲁木齐—霍尔果斯 4792
- 314国道: 乌鲁木齐—库车—红其拉甫 1851
- 315国道: 西宁—若羌—和田—喀什 2962
- 316国道: 兰州—武汉—南昌—福州 2620
- 317国道: 成都—昌都—那曲 1985
- 318国道: 上海—武汉—成都—拉萨—聂拉木—樟木 5385
- 319国道: 成都—重庆—长沙—厦门 2926
- 320国道: 上海—南昌—昆明—瑞丽 3589
- 321国道: 成都—贵阳—桂林—广州 2177
- 322国道: 衡阳—桂林—南宁—凭祥—友谊关 1027
- 323国道: 瑞金—韶关—柳州—临沧 2891
- 324国道: 昆明—南宁—广州—福州 2645
- 325国道: 广州—湛江—南宁 853
- 326国道: 秀山—毕节—一个旧—河口 1550
- 327国道: 菏泽—济宁—连云港 417
- 328国道: 南京—扬州—海安 204
- 329国道: 杭州—宁波—普陀 307
- 330国道: 温州—金华—寿昌 317

33.0
0.0
33.0
01.0
9.0
160.0
262.0
274.0
324.0
24.0
160.0





图例

- 铁路干线
- 大型航空站
- 主要航空站
- 郑州 铁路局集团公司

中国省际快捷交通地图集



中国铁路

铁路运输具有运输能力强、成本低、连续性强等特点。它是我国交通运输的主要方式，承担着全国70%以上的货物和50%的客运总周转量。目前，铁路营运里程已突破7万千米。全国已构成纵横交错、干支结合的铁路运输网络。青藏铁路的建成结束了西藏不通铁路的历史。

“八纵八横”是我国铁路路网的主骨架，“八纵”是指：(1)京哈通道；(2)东部沿海通道(沈阳—大连—烟台—无锡—杭州—温州)；(3)京沪通道；(4)京九通道；(5)京广通道；(6)大湛通道(大同—湛江)；(7)包柳通道；(8)兰昆通道。“八横”是指：(1)京兰通道；(2)煤运北通道(大同—秦皇岛、神木—黄骅)；(3)宁西通道(南京—西安)；(4)煤运南通道(太原—德州、长治—济南—青岛、侯马—月山—新乡—兖州—日照)；(5)陆桥通道(连云港—兰州—乌鲁木齐—阿拉山口)；(6)沿江通道(上海—南京—芜湖—九江—武汉—重庆)；(7)沪昆成通道；(8)西南出海通道(昆明—南宁—茂名—广州—深圳)。

我国正努力推进干线铁路复线化、牵引动力电气化、客运高速化、货运重载化。在上海已建成世界第一条磁悬浮运营示范线。目前我国有多条高速铁路客运专线正在加紧建设。

中国民航

航空运输是高度现代化的交通运输方式，具有快速机动的特点。我国民航发展迅速，覆盖面广，已形成以北京为中心的国际、国内航空运输网络。北京、上海、广州、昆明、成都、西安、桂林、武汉、沈阳等地拥有枢纽机场和干线机场，构成了我国的干线航空网络，承担着民航90%左右的运量。其中，北京首都国际机场、上海浦东国际机场、广州白云国际机场为全国大型枢纽机场。西部地区将围绕旅游开发建设一批对地区经济发展起重要作用的支线机场。我国国际、国内航线已逾1100多条，航线里程约160万千米；中国民航与50多个国家签订了民航协定，并与近200家航空公司建立了业务联系。



ZHONGGUO SHENGJI KUIJIEJIAOTONG DITUJI



图例

- | | | | |
|---------|--------|---|--------|
| ★ | 首都 | — | 首都放射线 |
| ⊙ | 省级行政中心 | — | 纵线 |
| ○ | 重要城市 | — | 横线 |
| — · — · | 国界 | — | 联络线(纵) |
| - - - | 未定国界 | — | 联络线(横) |
| | | — | 地区环线 |



国家高速公路网布局方案

方案将国家高速公路网组成路线按照以空间上的功能需求和结构优化为主线设计布局,采用放射线与纵横网格相结合的路网方案,形成由中心城市向外放射以及横贯东西、纵贯南北的大通道,最终规划由7条首都放射线、9条南北纵向线和18条东西横向线组成,简称为“7918网”,总里程约8.5万公里。其中,首都至各省会城市的7条射线总里程约为1.8万公里。规划的国家高速公路网将连接所有现状人口在20万以上的319个城市,包括所有的省会城市以及港澳台。

“7918网”具体是:

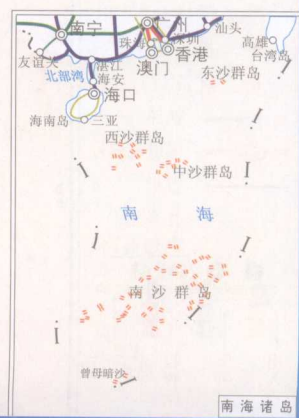
首都放射线7条: G1京哈高速(北京-哈尔滨)、G2京沪高速(北京-上海)、G3京台高速(北京-台北)、G4京港澳高速(北京-港澳)、G5京昆高速(北京-昆明)、G6京藏高速(北京-拉萨)、G7京新高速(北京-乌鲁木齐);

南北纵向线9条: G11鹤大高速(鹤岗-大连)、G15沈海高速(沈阳-海口)、G25长深高速(长春-深圳)、G35济广高速(济南-广州)、G45大广高速(大庆-广州)、G55二广高速(二连浩特-广州)、G65包茂高速(包头-茂名)、G75兰海高速(兰州-海口)、G85渝昆高速(重庆-昆明);

东西横向线18条: G10绥满高速(绥芬河-满洲里)、G12珲乌高速(珲春-乌兰浩特)、G16丹锡高速(丹东-锡林浩特)、G18荣乌高速(荣成-乌海)、G20青银高速(青岛-银川)、G22青兰高速(青岛-兰州)、G30连霍高速(连云港-霍尔果斯)、G36宁洛高速(南京-洛阳)、G40沪陕高速(上海-西安)、G42沪蓉高速(上海-成都)、G50沪渝高速(上海-重庆)、G56杭瑞高速(杭州-瑞丽)、G60沪昆高速(上海-昆明)、G70福银高速(福州-银川)、G72泉南高速(泉州-南宁)、G76厦蓉高速(厦门-成都)、G78汕昆高速(汕头-昆明)、G80广昆高速(广州-昆明)。

此外,规划方案还包括:辽中环线、成渝环线、海南环线、珠三角环线、杭州湾环线5条地区环线,2段并行线和30余段联络线。

长三角、珠三角、环渤海经济区等三大都市圈内部将形成城际高速公路网。此外,高速公路网的形成将降低中国的生产成本。



ZHONGGUO SHENGJI KUIJIEJIAOTONG DITUJI



途经本市国道里程

(单位:千米)

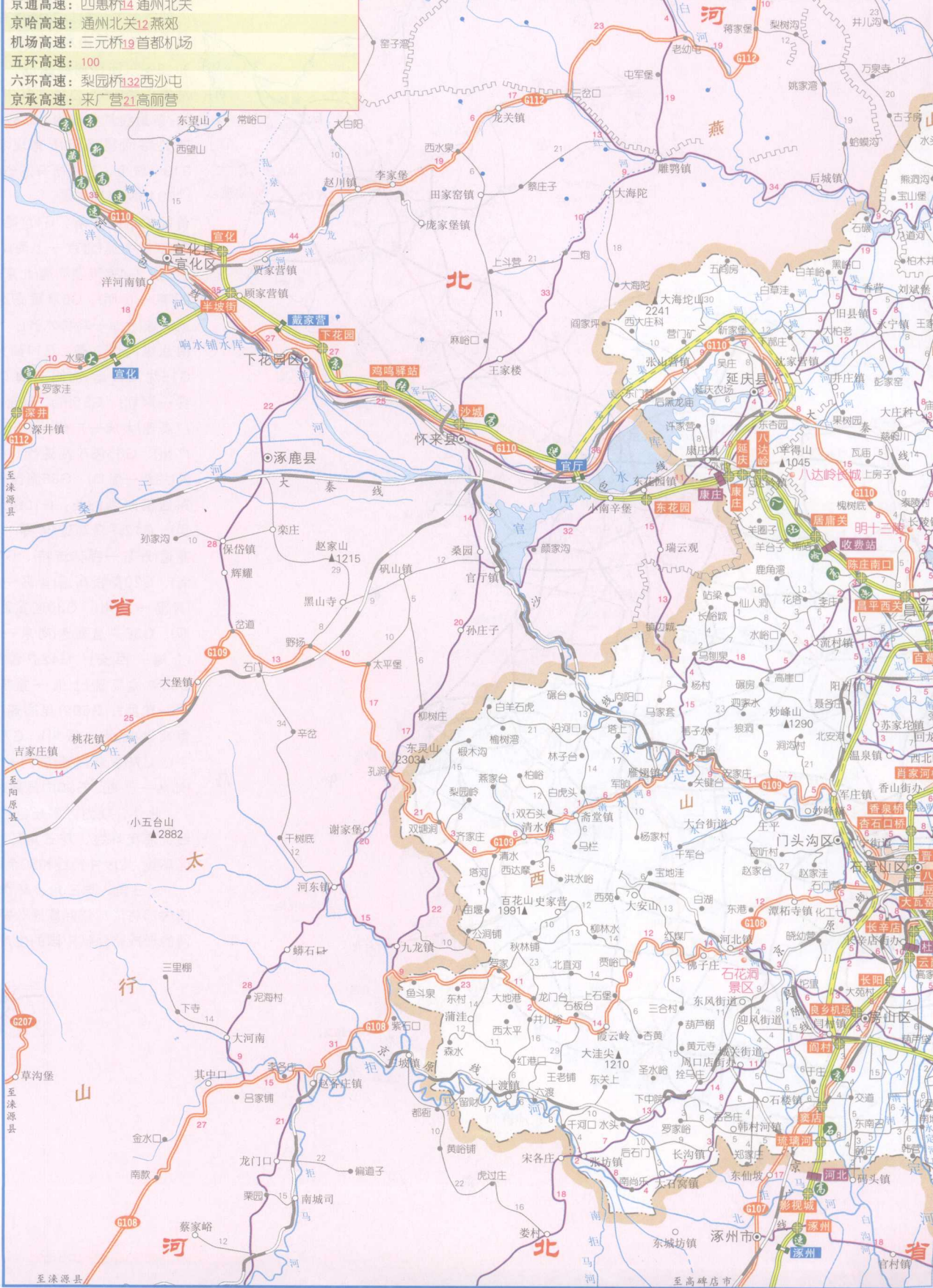
- G101: 北京市⁵⁵怀柔区²⁰密云县⁵⁹古北口镇⁴²(河北)滦平县
- G102: 北京市¹⁸永顺⁴²(河北)三河市
- G103: 北京市¹⁸通州区⁶⁴(天津市)武清区
- G104: 北京市²³青云店镇³²(河北)廊坊市
- G105: 北京市²³青云店镇³²(河北)廊坊市
- G106: 北京市¹²大兴区³⁴(河北)固安县
- G107: 北京市²⁴房山区³⁶(河北)涿州市
- G108: 北京市³²河北镇¹⁰¹九龙镇¹³²(河北)涿源县
- G109: 北京市⁴¹芹峪⁷⁰孔涧¹⁶⁹(河北)阳原县
- G110: 北京市³³昌平区⁴³延庆县⁵⁴(河北)怀来县
- G111: 北京市⁵⁵怀柔区⁴²梧桐寨⁶⁹头道穴³¹(河北)丰宁满族自治县

北京市高速公路里程表 (单位:千米)

- 京津塘高速: 三环路⁴¹廊坊⁶⁰天津⁴⁴塘沽
- 京石高速(京珠高速): 六里桥⁴⁵琉璃河¹⁴涿州²⁰⁴石家庄
- 京沈高速(丹拉高速): 四方桥⁴⁵香河
- 八达岭高速(丹拉高速): 马甸³¹昌平³⁴康庄
- 京开高速(京广高速): 玉泉营⁴²固安大桥
- 京通高速: 四惠桥⁴通州北关
- 京哈高速: 通州北关¹²燕郊
- 机场高速: 三元桥¹⁹首都机场
- 五环高速: 100
- 六环高速: 梨园桥³²西沙屯
- 京承高速: 采广营²¹高丽营

北京市高速公路现有名称与国家规范名称对照 (根据交通部2007年7月3日发布《国家高速公路网命名和编号规则》编制)

现有名称	京沈高速	京津塘高速	京石高速	京珠高速(八达岭高速)	京承高速	京开高速
规范名称	京哈高速	京沪高速 京台高速	京港澳高速 京昆高速	京藏高速 京新高速	大广高速	大广高速
新编号	G1	G2 G3	G4 G5	G6 G7	G45	G45



图例

- ★ 首都
- 省级行政中心
- ◎ 地级行政中心
- ⊙ 县级行政中心
- 乡镇
- 村
- × 隘口
- ✈ 机场
- 景点
- 铁路
- G209 国道及编号
- 省道
- 县乡道
- 高速公路
- 出入口
- 服务区
- 收费站
- 未建成高速公路

中国省际快捷交通地图集





中国省际快捷交通地图集