


星球地图出版社
编制

ZHONGGUO
FENSHENG
XILIE DITUJI

四川省 地图集

SICHUAN



中国分省
系列地图集




星球地图出版社

星球地图出版社 编制

四川省 地图集

SICHUAN



中国分省
系列地图集



星球地图出版社

图书在版编目 (CIP) 数据

四川省地图集/星球地图出版社编. —北京: 星球地图出版社, 2009.6

(中国分省系列地图集)

ISBN 978-7-80212-832-3

I. 四… II. 星… III. 行政区地图—四川省—地图集
IV. K992.271

中国版本图书馆CIP数据核字 (2009) 第039561号

书 名 四川省地图集

作 者 星球地图出版社
出版发行 星球地图出版社
地址邮编 北京北三环中路69号 100088
网 址 <http://www.starmap.com.cn>
印 刷 廊坊一二〇六印刷厂 (河北·廊坊)
经 销 新华书店

版次印次 2009年6月第1版 2009年6月第1次印刷
开 本 787×1092毫米 1/16 13.25印张
印 数 0001-2000
定 价 71.00元
审 图 号 JS(2009)01-056

中国图片网、PhotoTime提供部分图片。

书中部分图片作者不详, 有关事宜, 请与本社联系。
如有残损 随时调换 (发行部电话: 010-62035038)

图内界线不作划界依据

版权所有 侵权必究

中国分省系列地图集

编辑委员会

主任委员	袁树友						
副主任委员	薛贵江	申慧群	马晓春				
委 员	翟跃欢	张世涛	范艺华	王建民	卢成瑜	姚 杰	
	李 健	周瑞祥	宋二祥				

编辑部

主 编	薛贵江	姚 杰					
副 主 编	周瑞祥	柳红军					
执行编辑	宋二祥	高小玲	李东海	刘更田	程福润	赵福祥	
	陈振国	王 岩	杨 毅	寿幸禄	张晖芳	朱 杰	
	申 怡	温军武	戴 江				

《四川省地图集》

责任编辑	温军武						
编辑设计	薛 冰	陈宇彤	陈宣伦	欧国敏	邱 轩		
制 图	李 泰	阙红卫	邓克军	袁 琳	陈登春	王青山	
	段文新	蒋益军	蒋海波	陈 亮	赵 影	刘 禹	
	卫 军	王政云	管仁民	李凤英	张 力	杨 巍	
	杨 超	胡江雳	王 伟	陆俊毅	鄢广利	张 钊	
	李 歆	向永刚	刘海波	冯姗姗	吴朝军		
审 校	徐 茄	杨兴辉	张军龙	彭荣华	陈茹生		
印刷工艺	张 岩	滕俊国					
出版审定	姚 杰	周瑞祥	刘爱珍				
出 版 人	马晓春						

编辑说明

中国分省系列地图集是中华人民共和国成立60年来首次编辑出版的大型系列地图集。图集运用特殊的语言和符号，采用地图的表现形式，形象地反映了新中国成立60年来我国各级行政区划、城镇、交通、旅游等方面的建设成就，填补了我国地图编制和出版领域的一项空白。图集利用了凝聚几代测绘官兵心血的军事测绘丰硕成果，使用了最新最权威的行政区划和地名等资料，采用了当代最先进的数字制图技术，450多名编制人员历时3年6个月完成编辑出版工作。

图集以全新的结构和翔实的资料，突出表示了各省（自治区、直辖市、特别行政区）行政区划、居民地、交通运输、旅游资源、地形地貌等与百姓工作和生活息息相关的最新信息。每个省（自治区、直辖市、特别行政区）一册，共计34册。是国内目前唯一一套内容最全、资料最新、表示最详实的分省地图集。

图集由序图、地级图、县级图、城区图、文字介绍和景区图片组成。其中地图2958幅，图片1289帧，文字介绍约150万字。

序图从宏观上反映本省（自治区、直辖市、特别行政区）政区、地势、交通、旅游等综合信息。地级图重点表示县级行政区划、乡镇以上居民地、交通干线及主要风景名胜，在图集中起到承上启下的作用。县级图为图集的主体，详细表示境界、居民地、公路、高速公路附属设施、铁路、机场、港口、江河湖海及水利设施、世界自然文化遗产和名胜古迹，并采用分层设色的方法反映各县的地势起伏和地形面貌。文字说明以条目方式简明扼要地介绍了各地市、各县区的地理概况、人口面积、交通运输、资源经济、地方特色、土特产品和主要风景名胜等。

图集结构新颖，信息丰富，图文并茂，融知识性、实用性、可读性为一体。这套图集的出版，不仅为读者在工作学习和出差旅游中了解交通情况、地域特点和风土人情提供了实用的工具指南，同时也为各级党政机关、企事业、学校等单位掌握省情县情，普及地理科学知识奉献了一套实用的参考书。

图集在编制中难免存在错误和不当之处，敬请读者批评指正。

中国分省系列地图集编辑部

目 录

序 图

2-3	四川政区	1 : 4 150 000
4-5	四川地势	1 : 4 150 000
6-7	四川交通	1 : 4 150 000
8-9	四川高速公路	1 : 4 150 000
10-11	四川旅游	1 : 4 150 000

地县图

12-13	成都市	1 : 710 000
14-15	成都城区	
16-17	青羊区 锦江区 金牛区 武侯区 成华区 龙泉驿区 青白江区 新都区 温江区 郫县	1 : 290 000
18-19	都江堰市 彭州市	1 : 350 000
20-21	邛崃市 崇州市 大邑县 蒲江县 新津县	1 : 400 000
22-23	双流县 金堂县	1 : 300 000 1 : 380 000
24-25	广元市	1 : 750 000
26-27	广元城区 利州区	1 : 380 000
28-29	元坝区 旺苍县	1 : 420 000
30-31	青川县 朝天区	1 : 480 000
32-33	剑阁县 苍溪县	1 : 460 000
34-35	绵阳市	1 : 880 000
36-37	绵阳城区 涪城区 游仙区	1 : 330 000
38-39	江油市 梓潼县 安县	1 : 470 000
40-41	三台县 盐亭县	1 : 400 000
42-43	平武县 北川羌族自治县	1 : 570 000
44-45	德阳市 德阳城区	1 : 630 000
46-47	旌阳区 什邡市 绵竹市	1 : 340 000
48-49	广汉市 罗江县 中江县	1 : 390 000
50-51	南充市	1 : 710 000
52-53	南充城区 顺庆区 高坪区	1 : 320 000
54-55	嘉陵区 南部县 西充县	1 : 400 000
56-57	阆中市 仪陇县	1 : 420 000
58-59	营山县 蓬安县	1 : 340 000
60-61	广安市 广安城区	1 : 580 000
62-63	广安区 岳池县	1 : 330 000
64-65	华蓥市 邻水县 武胜县	1 : 420 000 1 : 300 000
66-67	遂宁市	1 : 540 000
68-69	遂宁城区 船山区 安居区	1 : 370 000
70-71	射洪县 蓬溪县 大英县	1 : 400 000
72-73	内江市 内江城区	1 : 670 000
74-75	市中区 东兴区 隆昌县	1 : 330 000
76-77	威远县 资中县	1 : 370 000
78-79	乐山市 乐山城区	1 : 750 000
80-81	市中区 沙湾区 五通桥区	1 : 290 000
82-83	金口河区 峨眉山市 夹江县	1 : 330 000
84-85	井研县 犍为县 沐川县	1 : 360 000
86-87	峨边彝族自治县 马边彝族自治县	1 : 460 000
88-89	自贡市 自贡城区	1 : 790 000
90-91	自流井、大安、贡井、沿滩区 富顺县 荣县	1 : 500 000 1 : 320 000
92-93	泸州市 泸州城区	1 : 920 000
94-95	江阳区 龙马潭区 泸县	1 : 330 000
96-97	纳溪区 合江县	1 : 380 000
98-99	叙永县 古蔺县	1 : 440 000
100-101	宜宾市	1 : 750 000

102-103	宜宾城区 翠屏区	1 : 310 000
104-105	宜宾县 屏山县 高县	1 : 500 000
106-107	南溪县 江安县 长宁县	1 : 290 000
108-109	筠连县 珙县 兴文县	1 : 380 000
110-111	攀枝花市	1 : 670 000
112-113	攀枝花城区 东区 西区 仁和区	1 : 370 000
114-115	盐边县 米易县	1 : 480 000
116-117	巴中市 巴中城区	1 : 750 000
118-119	巴州区 平昌县	1 : 420 000
120-121	南江县 通江县	1 : 540 000
122-123	达州市	1 : 830 000
124-125	达州城区 通川区 达县	1 : 380 000
126-127	万源市 宣汉县	1 : 500 000
128-129	渠 县 大竹县 开江县	1 : 480 000
130-131	资阳市 资阳城区	1 : 710 000
132-133	雁江区 安岳县	1 : 420 000
134-135	简阳市 乐至县	1 : 400 000
136-137	眉山市	1 : 540 000
138-139	眉山城区 东坡区 彭山县	1 : 330 000
140-141	仁寿县 青神县	1 : 360 000
142-143	洪雅县 丹棱县	1 : 380 000
144-145	雅安市	1 : 830 000
146-147	雅安城区 雨城区 名山县	1 : 320 000
148-149	荥经县 汉源县 石棉县	1 : 480 000
150-151	宝兴县 芦山县 天全县	1 : 480 000
152-153	阿坝藏族羌族自治州	1 : 1 900 000
154-155	马尔康城区 马尔康县 金川县	1 : 700 000
156-157	小金县 汶川县	1 : 630 000
158-159	理 县 茂 县	1 : 550 000
160-161	红原县 松潘县 黑水县	1 : 830 000
162-163	若尔盖县 九寨沟县	1 : 750 000
164-165	壤塘县 阿坝县	1 : 880 000
166-167	甘孜藏族自治州	1 : 2 500 000
168-169	康定县 泸定县 康定城区	1 : 830 000
170-171	炉霍县 道孚县 丹巴县	1 : 770 000
172-173	九龙县 石渠县	1 : 980 000
174-175	巴塘县 理塘县 雅江县	1 : 920 000
176-177	德格县 甘孜县 色达县	1 : 1 050 000
178-179	白玉县 新龙县	1 : 790 000
180-181	得荣县 乡城县 稻城县	1 : 750 000
182-183	凉山彝族自治州	1 : 1 650 000
184-185	西昌城区 西昌市	1 : 400 000
186-187	盐源县	1 : 600 000
188-189	德昌县 宁南县	1 : 390 000
190-191	会理县 会东县	1 : 580 000
192-193	普格县 布拖县 金阳县	1 : 440 000
194-195	喜德县 昭觉县	1 : 420 000
196-197	冕宁县 越西县	1 : 500 000
198-199	木里藏族自治县 甘洛县	1 : 770 000 1 : 500 000
200-201	美姑县 雷波县	1 : 530 000

附 录

202-203 四川公路里程表

图 例

序 图





- ◎ **成都** 省级行政中心
- **绵阳** 地级行政中心
- **马尔康** 自治州行政中心
地区行政公署
- ◎ **宝兴县** 县级行政中心
- 合作 乡级行政中心

地县图


居民地

-  **成都** 省级行政中心
-  **绵阳** 地级行政中心
-  **马尔康** 自治州行政中心
地区行政公署
-  **宝兴县** 县级行政中心
- 场口镇 乡级行政中心
- 同兴 村庄

境 界

-  国 界
-  省 级 界
-  地 级 界
-  县 级 界

交 通

-  **G5** 建筑中 高速公路
国家高速公路编号
-  高速公路出入口
收费站 服务区
-  **108** 国道及编号
-  **304** 省道及编号
-  **12** 县乡公路 里程 起迄点
(千米)
-  复线铁路 隧道
-  建筑中 单线铁路 车站
-  桥梁

n m



隧道 隧道群

机场 港口

水 系



常水河 瀑布



时令河 干河




水库及闸坝



湖泊



时令湖



运河



沟渠



泉 井

地形及其他



沼泽



自然保护区

贡嘎山 ▲ 7556

山峰及高程(米)



山隘



世界遗产



国家级风景名胜



省级风景名胜



旅游景点



国家级森林、地质公园



其他森林公园



国家级自然保护区



其他自然保护区

城市图



街区 街道 干线路



公园、绿地



围墙



省级政府



地级政府



县级政府



乡级政府



交警部门



宾馆、饭店



商场



学校



医院



银行



邮局



体育馆



图书馆



电影院



电视塔



加油站



修理厂



停车场



庙宇



古塔



亭



墓碑



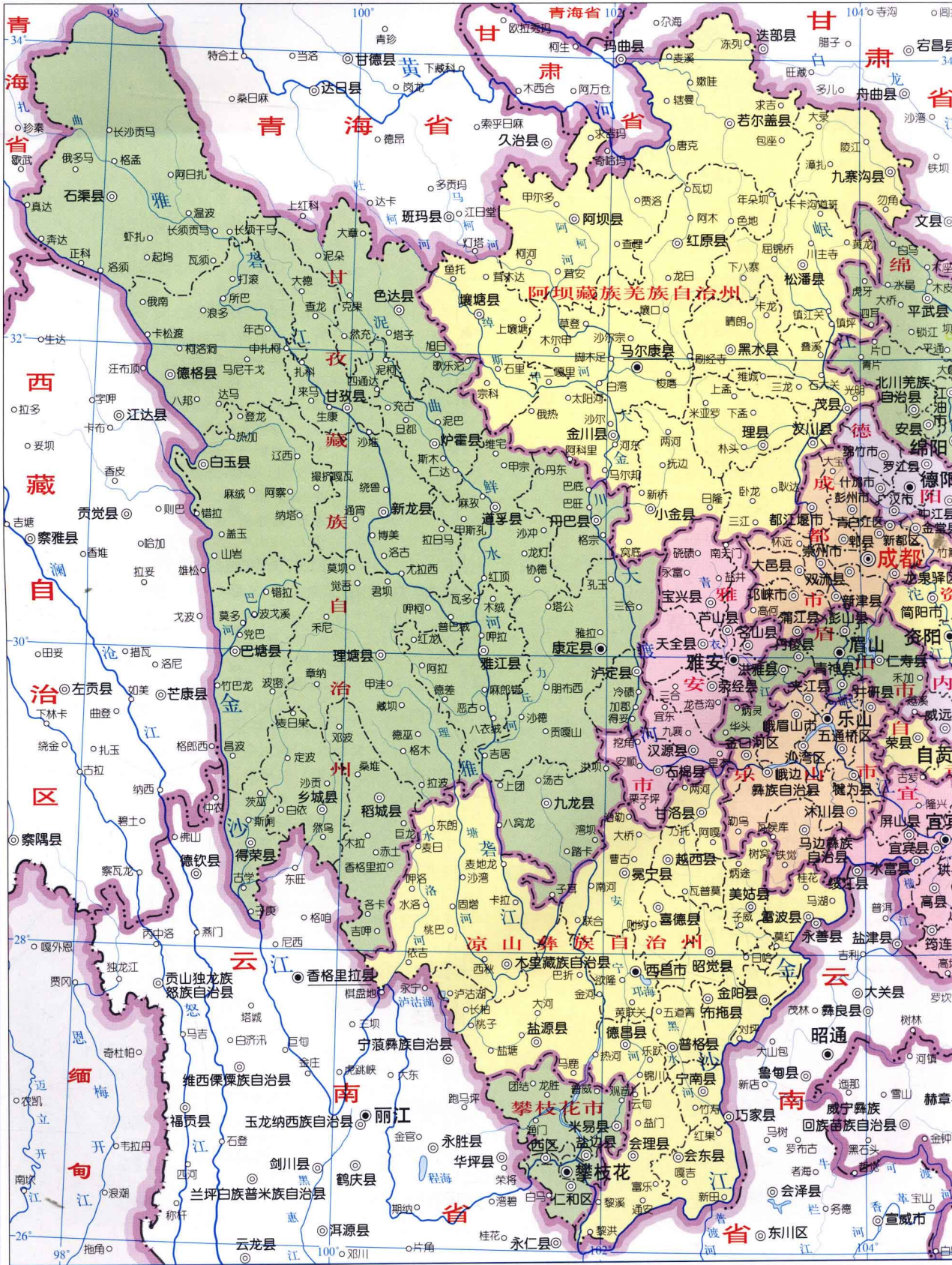
长途汽车站



旅游景点



其他单位



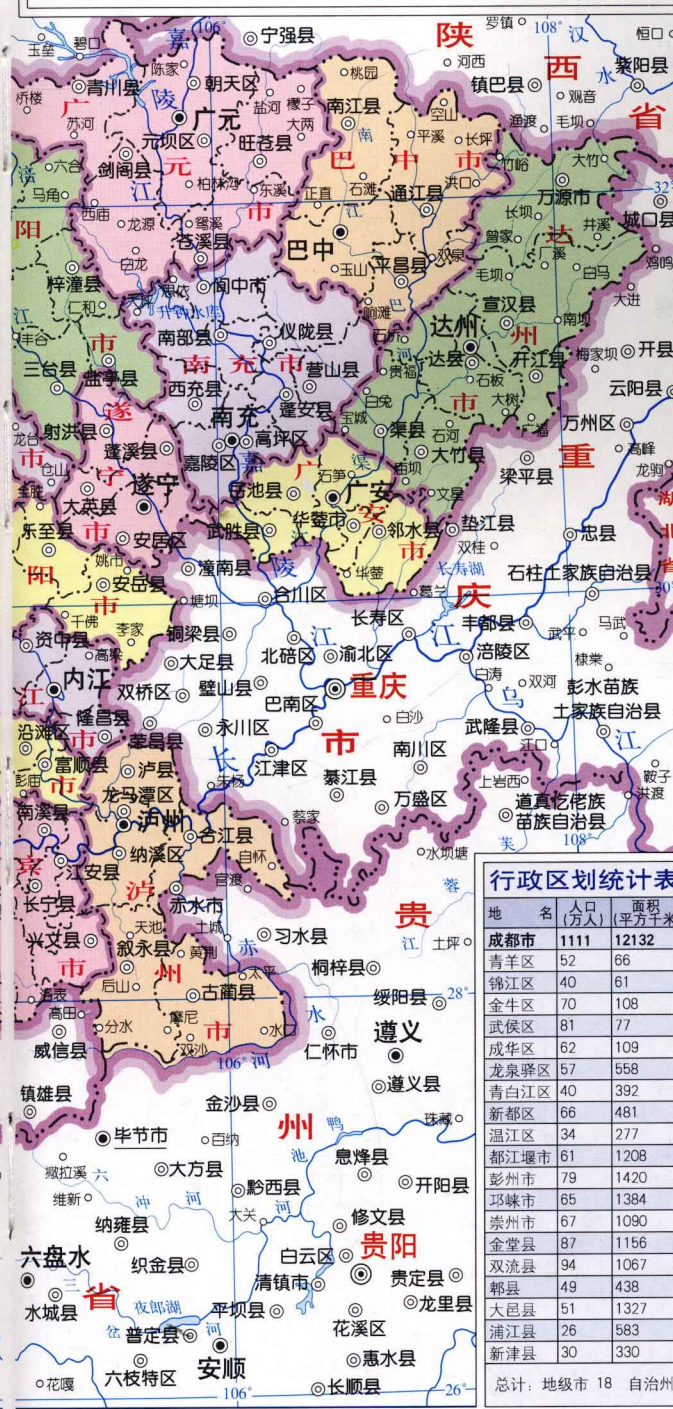
四川政区 四川省简称“川”或“蜀”。位于我国西南，长江上游，周边与重庆、贵州、云南、西藏、青海、甘肃、陕西等省、市、区接壤。面积约49万平方千米，人口8815万。四川民族众多，有汉、彝、藏、羌、土家、苗、回、满、傣族等民族。

今之四川古属梁州地。后为古蜀国地。秦统一六国后，在今四川置蜀郡。西汉武帝时，属益州郡地，其后行政建制变更频繁。宋代在今川境内设立川峡四路，又称四川路，四川之名，即始于此。元置四川行省，四川建省由此开始。新中国成立之初，四川曾被划分为川东、川南、川西、川北四个行政公署，1952



年撤销行署，恢复四川省建制。1955年撤销西康省，将金沙江以东地区划归四川省。1997年，川渝分治，原川东部分地区划归重庆市管辖。

四川省现辖18个地级市、3个自治州、43个市辖区、14个县级市、120个县、4个自治县。

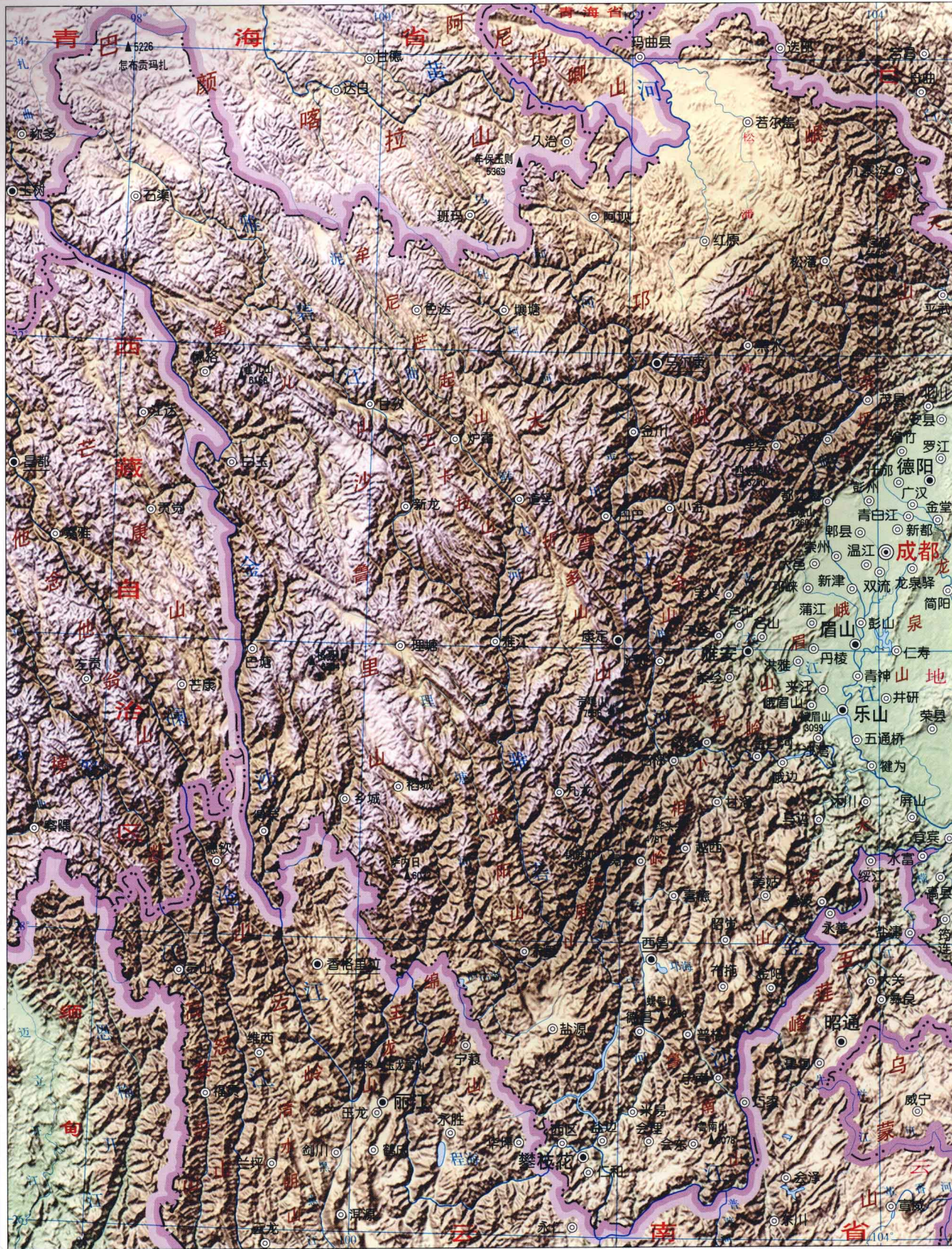


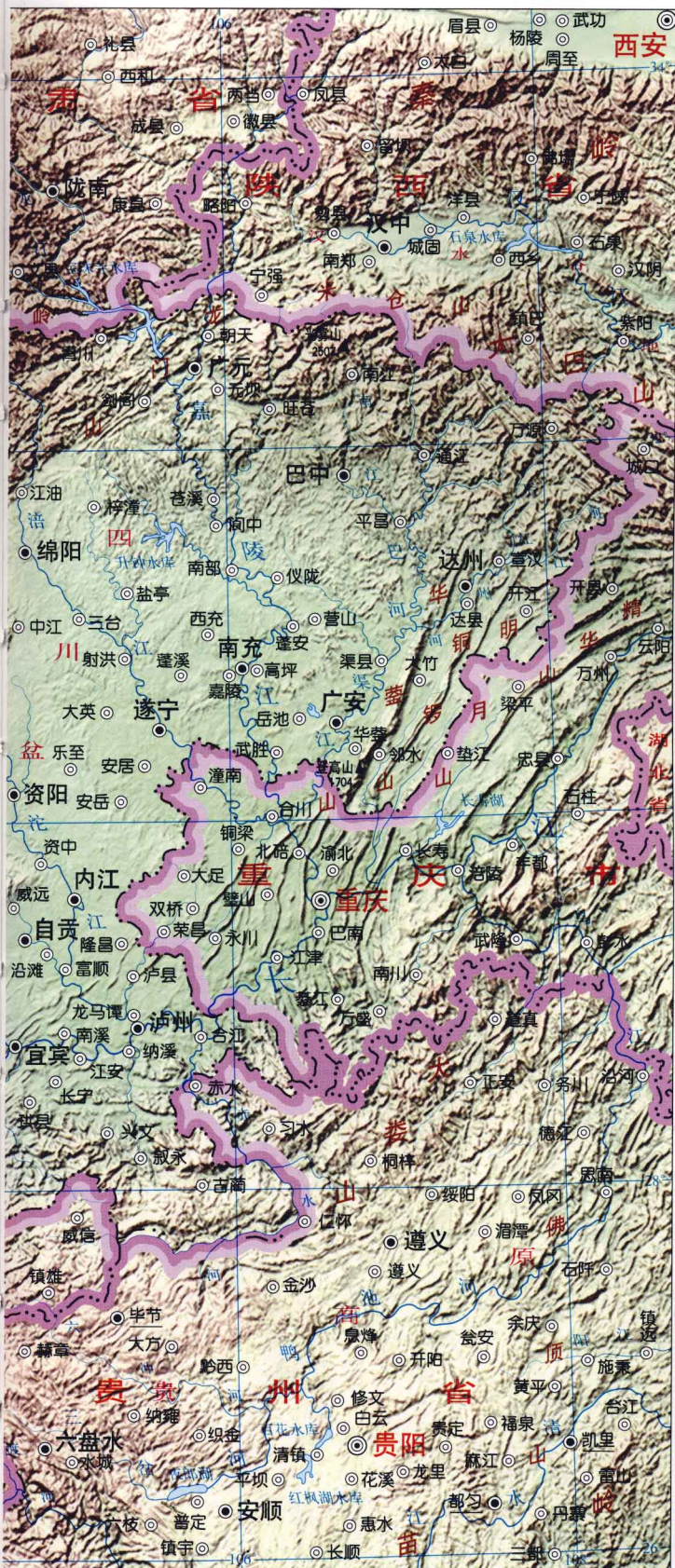
地名	人口(万人)	面积(平方千米)	地名	人口(万人)	面积(平方千米)	地名	人口(万人)	面积(平方千米)
广元市	308	16314	夹江县	35	749	雅安市	154	15398
利州区	47	1482	沐川县	26	1401	雨城区	35	1067
元坝区	24	1435	峨边彝族自治县	15	2395	名山县	27	614
朝天区	21	1618	马边彝族自治县	20	2383	荥经县	15	1779
旺苍县	45	2976	自贡市	323	4373	汉源县	32	2388
青川县	25	3269	自流井区	36	154	石棉县	12	2678
剑阁县	68	3204	大安乡	45	401	天全县	15	2394
苍溪县	78	2330	贡井区	29	408	芦山县	12	1364
绵阳市	539	20281	涪城区	39	468	宝兴县	6	3114
涪城区	66	597	荣县	69	1609	阿坝藏族羌族自治州	88	84242
游仙区	53	973	富顺县	105	1333	马尔康县	5	6639
江油市	88	2720	泸州市	491	12247	汶川县	11	4083
三台县	147	2661	江阳区	63	649	汶川县	7	10435
盐亭县	61	1645	纳溪区	48	1150	理县	5	4318
安岳县	51	1404	龙马潭区	34	333	茂县	11	4075
梓潼县	38	1438	泸县	107	1532	松潘县	7	8486
北川羌族自治县	16	2869	合江县	88	2422	九寨沟县	6	5286
平武县	19	5974	叙永县	69	2977	金川县	7	5524
德阳市	384	5818	古蔺县	82	3184	小金县	8	5571
旌阳区	65	648	宜宾市	527	13283	黑水县	6	4154
什邡市	43	863	翠屏区	79	1123	壤塘县	4	6836
广汉市	59	551	宜宾县	100	3034	阿坝县	7	10435
绵竹市	51	1245	南溪县	41	704	若尔盖县	7	10437
罗江县	24	448	江安县	54	910	红原县	4	8398
中江县	142	2063	长宁县	44	975	甘孜藏族自治州	95	152629
南充市	743	12479	高县	52	1323	康定县	11	11486
顺庆区	64	545	筠连县	40	1150	泸定县	8	2165
高坪区	59	812	珙县	42	1254	丹巴县	6	4656
嘉陵区	69	1170	兴文县	45	1373	九龙县	6	6766
阆中市	87	1877	屏山县	30	1437	雅江县	4	7558
南部县	128	2305	攀枝花市	110	7440	道孚县	5	7053
营山县	93	1633	东区	32	167	炉霍县	4	4601
蓬安县	70	1334	西区	16	124	甘孜县	6	7303
仪陇县	109	1695	仁和区	21	1727	新龙县	4	8570
西充县	64	1108	米易县	21	2153	德格县	7	11025
广安市	462	6344	盐边县	20	3269	白玉县	4	10386
广安区	125	1536	巴中市	374	12301	石渠县	7	24944
华蓥市	35	466	巴州区	133	2566	色达县	4	9332
岳池县	118	1457	通江县	74	4125	理塘县	5	13677
武胜县	84	966	南江县	66	3393	巴塘县	5	7852
邻水县	100	1919	平昌县	101	2227	乡城县	3	5016
遂宁市	383	5326	达州市	663	16591	稻城县	3	7323
船山区	68	618	通川区	41	451	得荣县	3	2916
安居区	82	1258	万源市	59	4065	凉山彝族自治州	448	60423
蓬溪县	76	1251	达县	131	2688	西昌市	60	2655
射洪县	101	1496	宣汉县	123	4266	盐源县	35	8398
大英县	56	703	开江县	58	1033	德昌县	20	2284
内江市	423	5386	大竹县	109	2075	会理县	45	4527
市中区	54	388	渠县	142	2013	会东县	39	3227
东兴区	87	1181	资阳市	493	7962	宁南县	18	1667
威远县	74	1289	雁江区	107	1633	普格县	15	1905
资中县	131	1734	简阳市	143	2215	布拖县	15	1685
隆昌县	77	794	乐至县	87	1424	安阳县	16	1587
乐山市	353	12826	安岳县	156	2690	昭觉县	26	2699
市中区	58	825	眉山市	344	7186	喜德县	18	2206
沙湾区	20	617	东坡区	84	1331	冕宁县	35	4423
五通桥区	33	474	仁寿县	157	2606	越西县	29	2257
金口河区	5	598	彭山县	33	465	甘洛县	19	2156
峨边山市	43	1168	洪雅县	34	1948	美姑县	21	2573
犍为县	57	1375	丹棱县	16	449	雷波县	24	2932
井研县	41	841	青神县	20	387	木里藏族自治县	13	13252

行政区划统计表

地名	人口(万人)	面积(平方千米)
成都市	1111	12132
青羊区	52	66
锦江区	40	61
金牛区	70	108
武侯区	81	77
成华区	62	109
龙泉驿区	57	558
青白江区	40	392
新都区	66	481
温江区	34	277
都江堰市	61	1208
彭州市	79	1420
邛崃市	65	1384
崇州市	67	1090
金堂县	87	1156
双流县	94	1067
郫县	49	438
大邑县	51	1327
蒲江县	26	583
新津县	30	330

总计：地级市 18 自治州 3 市辖区 43 县级市 14 县 120 自治县 4 人口 8815万 面积约 49万平方千米





四川地势 四川地理区位介于我国陆地地势三级阶梯的一、二级阶梯之间。东部的四川盆地为地势低凹地区，西部为隆起的高原，位于青藏高原东南边缘和巍峨如虹的横断山区，地形地貌复杂多样，高差悬殊，地区差异大。

四川省的总体地势西高东低，两部迥然有别，可划分为平原、丘陵、山地和高原四大类。西部紧连有“世界屋脊”之称的青藏高原东边缘的一部分川西高山高原区，海拔约在3500米以上，高原面上70%以上的山峰海拔均在4000米以上，约50%的山峰海拔在4500米左右。川西高原受地壳抬升作用的影响，呈自西北向东南方向倾斜。高原南部地势略低，为云贵高原一部份的凉山山系，海拔高度均在2500米之上。大雪山主峰贡嘎山海拔为7556米，为四川省境内最高主峰。

四川境内海拔5200米以上的地区，终年积雪，冰川极为发育，景色秀美壮观。境内主要山脉有大巴山、米仓山、岷山、邛崃山、大雪山、大凉山等。

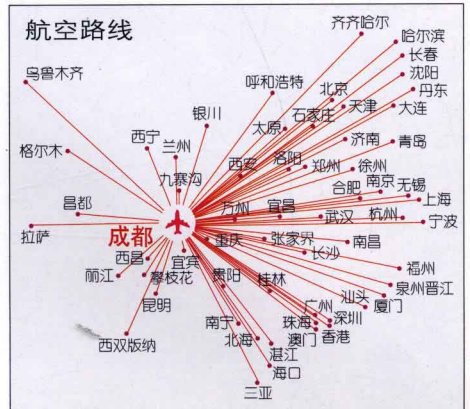
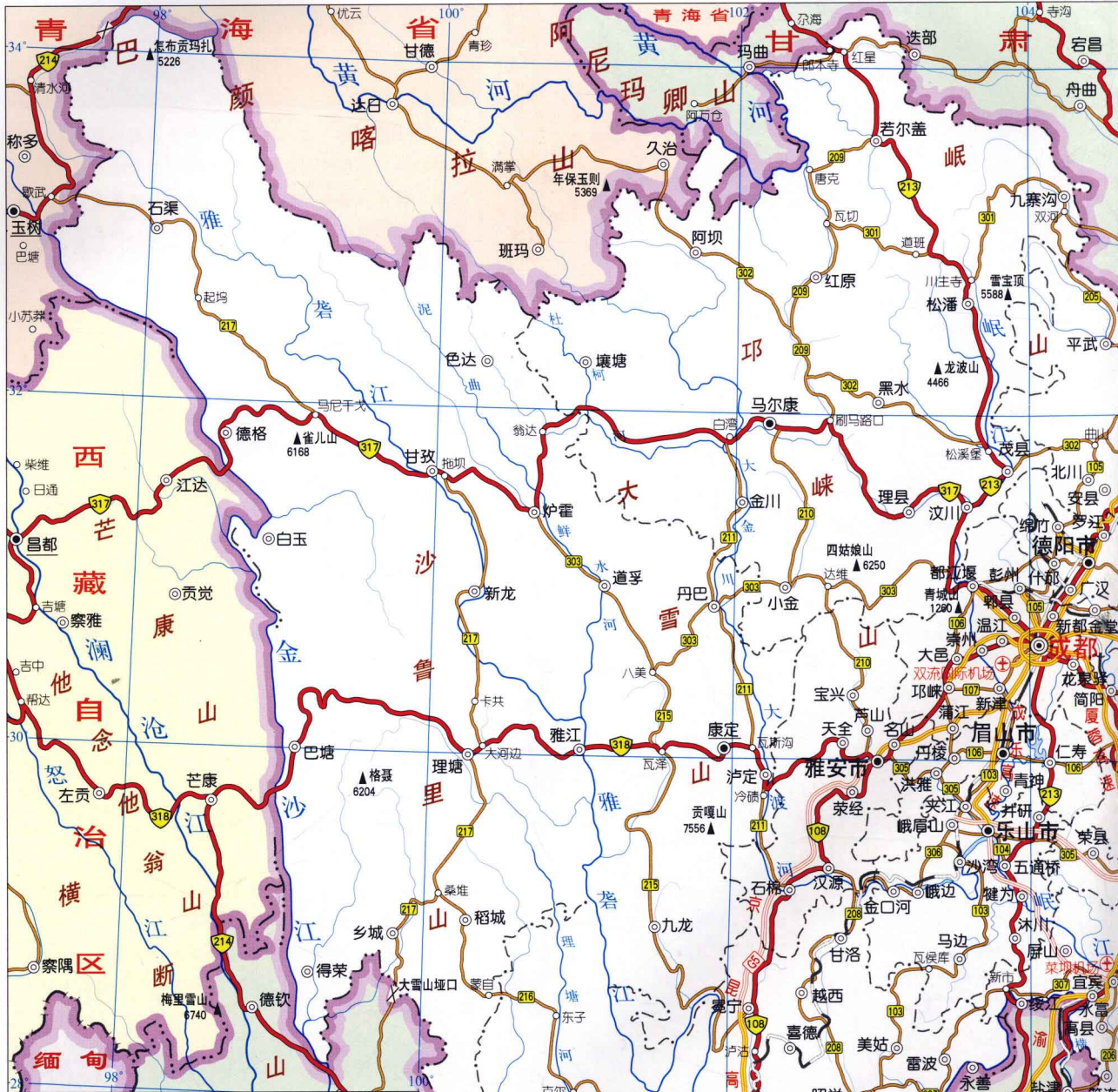
四川东部地区为四川盆地，地势呈自西北向东南方向倾斜，盆地西部的江油、绵竹、大邑等一带平均海拔为500—700米；中部的乐至、资阳、资中、简阳、仁寿、射洪等一带海拔一般为400—500米；东南部河谷地区海拔一般都在200—220米左右。

雅砻江、岷江、沱江、嘉陵江等大小江河依地势纵贯汇入长江（金沙江）。

四川东、西部气候差异明显，除川西康定、若尔盖一带属青藏东缘湿润、半湿润高原气候外，川北边境及其余广大地区分属北、中亚热带湿润季风气候。一月份平均气温5—10℃。七月为10—30℃。大部分地区年降水量在500—1200毫米之间。



巴朗山





四川交通 四川地形复杂,自古以来就有“蜀道难,难于上青天”之说,四川的交通事业在建国后,经过大规模的建设和随着经济快速、稳步的发展,本省的交通更是日新月异的迅速发展。经过数十年的努力,该省的交通已形成铁路、公路、内河航运和航空运输组合成网,大中小配套、长短线结合,较为发达的良好局面。

本省有宝成、成昆、成渝、达成、内六、襄渝等铁路主干线和广旺、德天、广岳、成汶、资威、渡口、德天、宜珙等支线。铁路营业总里程2999.4千米。

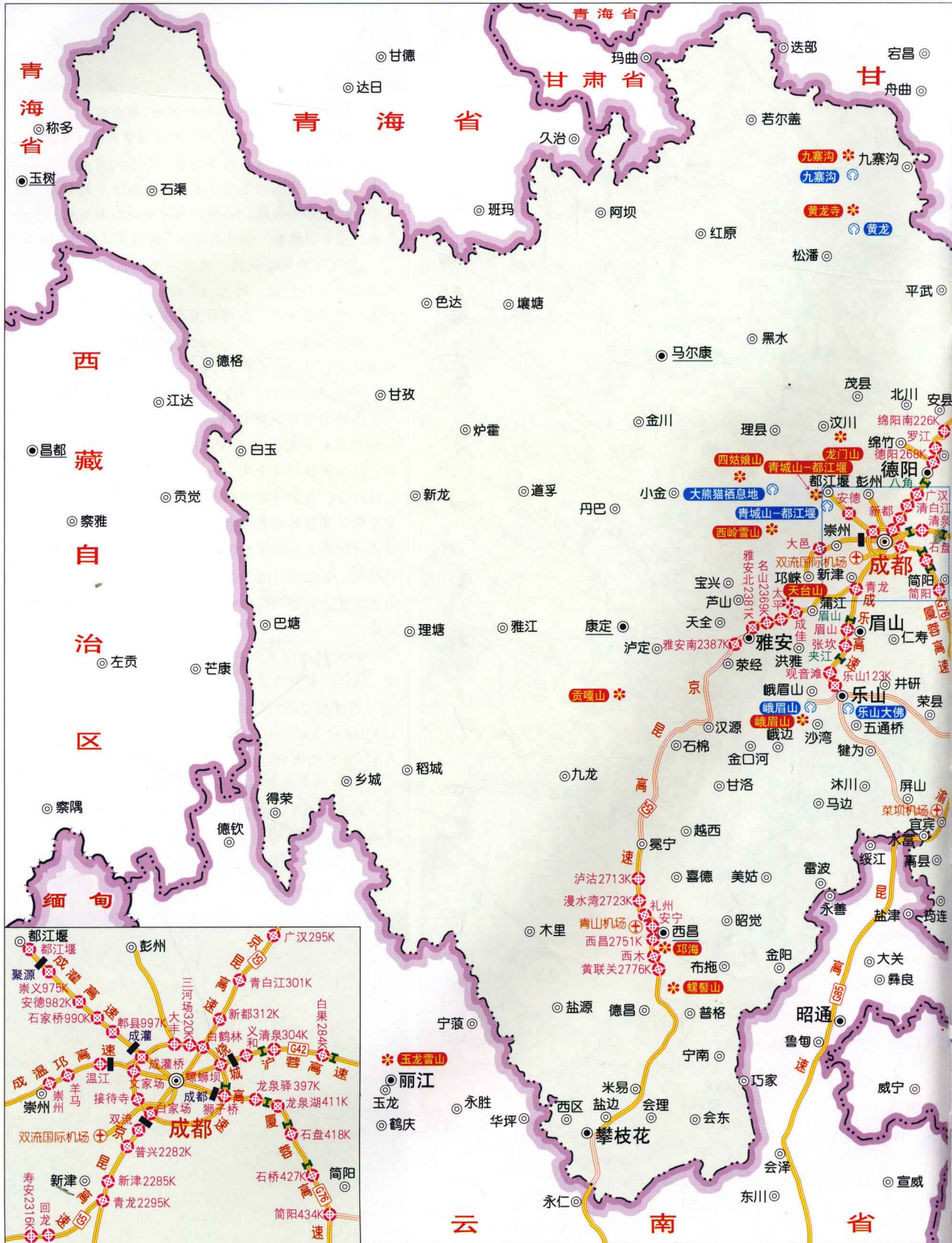
截止2007年底,四川公路总里程约189395千米,公路密度达17千米/百方千米,县、乡镇均通公路,共有11条国道主干线,有33条省道,等级公路115674千米。高速公路有成都机场、渝昆、成乐、京昆、成灌、成都绕城、沪蓉、厦蓉、包茂、成温邛、成彭等,高速公路总里程1938千米。一个以成都市为中心枢纽、干支线衔接,与周边省市相连的公路网已基本形成。近年来开辟了长距离跨数省市的客货车运输线,以促进四川经济对外联系和经贸发展的需要。随着旅游路线在不断的增辟,各地都开通了至风景名胜区的专用线路。四川山高坡陡,西部为高山山区,山区客货运输依赖于公路运输。

内河航运以长江干流为主,与岷江、嘉陵江、沱江、涪江、渠江等支流航道一起,构成了完整的水运网络,内河航道达10720千米。全省共有港口59个,其中100万吨以上的港口5个,50万-100万吨的港口7个,20万-50万吨的港口21个。

四川拥有成都双流国际机场,以及西昌青山、广汉、新津、遂宁、成都温江、宜宾菜坝、泸州蓝田、绵阳南郊、攀枝花保安营、广元盘龙、九寨黄龙等地方机场。飞行的航线共270余条,通航中外各大中城市70余座。成都为全省最大的空中交通枢纽。





阿坝公路



江油189K 江油出入口距离高速公路零千米处189千米

比例尺 1:4 150 000
0 41.5 83.0 124.5 166.0千米

-  眉山 眉山服务区
-  成灌 成灌收费站



四川省主要城市至全国主要城市里程表(单位:千米)

	成都	绵阳	广元	泸州	南充	宜宾	攀枝花	西昌	雅安	
直辖市	北京	2170	2046	1824	2443	2115	2411	2947	2720	2315
	上海	2508	2452	2139	2370	2187	2486	3196	2969	2721
	天津	2230	2106	1884	2503	2175	2520	3007	2780	2375
	重庆	397	393	507	131	202	247	1004	754	464
河北	石家庄	1885	1761	1539	2158	1830	2207	2662	2435	2030
	张家口	2392	2268	2046	2665	2337	2633	3169	2942	2537
山西	太原	1590	1466	1244	1715	1535	1912	2367	2140	1735
	大同	1875	1751	1529	2000	1820	2197	2652	2425	2020
内蒙古	呼和浩特	2040	1916	1694	2165	1985	2362	2817	2590	2185
	包头	1889	1765	1543	2014	1834	2211	2666	2439	2034
江苏	南京	2186	2130	1817	2048	1865	2146	2874	2647	2339
	徐州	2362	2306	1993	1903	2041	2340	2555	2328	2575
浙江	杭州	2326	2179	1957	2188	2005	2304	3085	2876	2471
	湖州	2339	2192	1970	2201	2108	2317	3116	2889	2484
安徽	合肥	2032	1885	1663	1894	1711	2010	2809	2582	2177
	宿州	2039	1892	1670	1901	1718	2017	2816	2589	2184
福建	福州	2574	2427	2205	2436	2253	2552	3351	3124	2719
	厦门	2758	2611	2389	2620	2437	2736	3535	3308	2903
江西	南昌	1891	1744	1522	1753	1570	1869	2668	2441	2036
	九江	1699	1552	1330	1561	1378	1677	2476	2249	1844
山东	济南	1891	1767	1545	2016	1836	2213	2668	2441	2306
	青岛	2345	2221	1999	2470	2290	2677	3122	2895	2490
河南	郑州	1448	1324	1102	1721	1393	1770	2225	1998	1593
	三门峡	1180	1056	834	1453	1125	1502	1957	1730	1325
湖北	武汉	1500	1353	1131	1362	1179	1478	2277	2050	1645
	十堰	1101	977	755	1031	1130	1147	1878	1651	1246
湖南	长沙	1752	1676	1572	1486	1281	1602	1985	2115	1897
	岳阳	1775	1699	1418	1640	1127	1625	2139	2138	1920
广东	广州	2200	2324	2379	1927	2088	2061	2119	2346	2345
	深圳	2363	2487	2542	2090	2251	2224	2822	2509	2508
广西	南宁	1508	1632	1707	1235	1416	1369	1312	1539	1653
	桂林	1540	1664	1779	1267	1488	1401	1738	1965	1685
辽宁	沈阳	2927	2803	2581	3200	2872	3249	3704	3477	3072
	大连	3059	2935	2713	3322	3004	3381	3836	3609	3204
吉林	长春	3237	3113	2891	3510	3182	3559	4014	3787	3382
	吉林	3360	3236	3014	3633	3305	3682	4137	3910	3509
黑龙江	哈尔滨	3489	3365	3143	3762	3434	3811	4266	4039	3634
	齐齐哈尔	3826	3702	3480	4099	3771	4148	4603	4376	3971
贵州	黑河	4091	3967	3745	4364	4036	4413	4868	4641	4236
	贵阳	818	942	937	545	646	575	1008	1235	963
云南	遵义	631	755	796	358	505	492	1007	916	776
	昆明	1018	1142	1364	862	1339	840	393	620	1024
西藏	丽江	1029	1153	1375	1451	1350	1429	252	479	883
	拉萨	2140	2264	2486	2413	2461	2430	2045	2152	1994
陕西	那曲	1997	2121	2343	2270	2318	2353	1968	2195	1917
	西安	918	794	572	1043	863	1240	1695	1468	1063
甘肃	延安	1284	1160	938	1409	1129	1606	2061	1834	1429
	兰州	1000	876	801	1273	1167	1322	1777	1550	1145
青海	嘉峪关	1736	1612	1537	2009	1828	2058	2513	2286	1881
	西宁	1214	1090	1015	1487	1381	1536	1991	1764	1359
宁夏	同仁	1002	878	751	1275	1042	1324	1779	1525	1121
	银川	2398	1274	1052	1672	1343	1720	2175	1948	1543
新疆	石嘴山	1501	1377	1155	1774	1446	1823	2278	2051	1644
	乌鲁木齐	2949	2825	2603	3222	2894	3271	3726	3499	3094
	克拉玛依	3284	3160	2938	3557	3229	3606	4061	3834	3429

