

星球地图出版社
编制

ZHONGGUO
FENSHENG
XILIE DITUJI

广东省 地图集

GUANGDONG



中国分省
系列地图集



星球地图出版社

星球地图出版社 编制

广东省 地图集

GUANGDONG



中国分省
系列地图集



星球地图出版社

图书在版编目 (CIP) 数据

广东省地图集/星球地图出版社编. —北京: 星球地图出版社, 2009.6

(中国分省系列地图集)

ISBN 978-7-80212-828-6

I. 广… II. 星… III. 行政区地图—广东省—地图集
IV. K992.265

中国版本图书馆CIP数据核字 (2009) 第039565号

书 名 广东省地图集

作 者 星球地图出版社
出版发行 星球地图出版社
地址邮编 北京北三环中路69号 100088
网 址 <http://www.starmap.com.cn>
印 刷 廊坊一二〇六印刷厂 (河北·廊坊)
经 销 新华书店

版次印次 2009年6月第1版 2009年6月第1次印刷
开 本 787×1092毫米 1/16 11.25印张
印 数 0001-2000
定 价 60.00元
审 图 号 JS(2009)01-052

Readfoto提供部分图片。

书中部分图片作者不详, 有关事宜, 请与本社联系。
如有残损 随时调换 (发行部电话: 010-62035038)

图内界线不作划界依据

版权所有 侵权必究

中国分省系列地图集

编辑委员会

| | | | | | | |
|-------|-----|-----|-----|-----|-----|-----|
| 主任委员 | 袁树友 | | | | | |
| 副主任委员 | 薛贵江 | 申慧群 | 马晓春 | | | |
| 委 员 | 翟跃欢 | 张世涛 | 范艺华 | 王建民 | 卢成瑜 | 姚 杰 |
| | 李 健 | 周瑞祥 | 宋二祥 | | | |

编辑部

| | | | | | | |
|-------|-----|-----|-----|-----|-----|-----|
| 主 编 | 薛贵江 | 姚 杰 | | | | |
| 副 主 编 | 周瑞祥 | 柳红军 | | | | |
| 执行编辑 | 宋二祥 | 高小玲 | 李东海 | 刘更田 | 程福润 | 赵福祥 |
| | 陈振国 | 王 岩 | 杨 毅 | 寿幸禄 | 张晖芳 | 朱 杰 |
| | 申 怡 | 温军武 | 戴 江 | | | |

《广东省地图集》

| | | | | | | |
|-------|-----|-----|-----|-----|-----|-----|
| 责任编辑 | 戴 江 | | | | | |
| 编辑设计 | 张书祥 | 程海斌 | 李柱林 | 柳 广 | 吴延清 | 周 翔 |
| 制 图 | 王 立 | 王 波 | 于春颖 | 付华彬 | 刘 伟 | 李洪涛 |
| | 刘胜全 | 李晓轩 | 肖 怡 | 张 宁 | 肖国中 | 何丽泉 |
| | 何莉莉 | 吴建武 | 周振华 | 高 萍 | 徐小东 | 徐 桥 |
| | 袁 梅 | 唐衡丽 | 崖恒安 | 温程杰 | 蔡 华 | 操淑红 |
| 审 校 | 李亚军 | 余松波 | 丁海燕 | 汪 新 | 焦自来 | |
| 印刷工艺 | 张 岩 | 滕俊国 | | | | |
| 出版审定 | 姚 杰 | 周瑞祥 | 刘爱珍 | | | |
| 出 版 人 | 马晓春 | | | | | |

编辑说明

中国分省系列地图集是中华人民共和国成立60年来首次编辑出版的大型系列地图集。图集运用特殊的语言和符号,采用地图的表现形式,形象地反映了新中国成立60年来我国各级行政区划、城镇、交通、旅游等方面的建设成就,填补了我国地图编制和出版领域的一项空白。图集利用了凝聚几代测绘官兵心血的军事测绘丰硕成果,使用了最新最权威的行政区划和地名等资料,采用了当代最先进的数字制图技术,450多名编制人员历时3年6个月完成编辑出版工作。

图集以全新的结构和翔实的资料,突出表示了各省(自治区、直辖市、特别行政区)行政区划、居民地、交通运输、旅游资源、地形地貌等与百姓工作和生活息息相关的最新信息。每个省(自治区、直辖市、特别行政区)一册,共计34册。是国内目前唯一一套内容最全、资料最新、表示最详实的分省地图集。

图集由序图、地级图、县级图、城区图、文字介绍和景区图片组成。其中地图2958幅,图片1289帧,文字介绍约150万字。

序图从宏观上反映本省(自治区、直辖市、特别行政区)政区、地势、交通、旅游等综合信息。地级图重点表示县级行政区划、乡镇以上居民地、交通干线及主要风景名胜,在图集中起到承上启下的作用。县级图为图集的主体,详细表示境界、居民地、公路、高速公路附属设施、铁路、机场、港口、江河湖海及水利设施、世界自然文化遗产和名胜古迹,并采用分层设色的方法反映各县的地势起伏和地形面貌。文字说明以条目方式简明扼要地介绍了各地市、各县区的地理概况、人口面积、交通运输、资源经济、地方特色、土特产品和主要风景名胜等。

图集结构新颖,信息丰富,图文并茂,融知识性、实用性、可读性为一体。这套图集的出版,不仅为读者在工作学习和出差旅游中了解交通情况、地域特点和风土人情提供了实用的工具指南,同时也为各级党政机关、企事业、学校等单位掌握省情县情,普及地理科学知识奉献了一套实用的参考书。

图集在编制中难免存在错误和不当之处,敬请读者批评指正。

中国分省系列地图集编辑部

目 录

序 图

| | | |
|-------|--------|--------------|
| 2-3 | 广东政区 | 1 : 2800 000 |
| 4-5 | 广东地势 | 1 : 2800 000 |
| 6-7 | 广东交通 | 1 : 2800 000 |
| 8-9 | 广东高速公路 | 1 : 2800 000 |
| 10-11 | 广东旅游 | 1 : 2800 000 |

地 县 图

| | | |
|-------|---------------------------------|-------------------------|
| 12-13 | 广州市 | 1 : 710 000 |
| 14-15 | 广州城区 | |
| 16-17 | 越秀区 荔湾区 海珠区 天河区 白云区 黄埔区 花都区 萝岗区 | 1 : 300 000 |
| 18-19 | 番禺区 南沙区 增城市 | 1 : 360 000 1 : 350 000 |
| 20-21 | 从化市 | 1 : 330 000 |
| 22-23 | 清远市 | 1 : 880 000 |
| 24-25 | 清远城区 清城区 | 1 : 310 000 |
| 26-27 | 清新县 | 1 : 400 000 |
| 28-29 | 阳山县 佛冈县 | 1 : 490 000 1 : 320 000 |
| 30-31 | 英德市 | 1 : 420 000 |
| 32-33 | 连山壮族瑶族自治县 连南瑶族自治县 连州市 | 1 : 480 000 |
| 34-35 | 韶关市 | 1 : 830 000 |
| 36-37 | 韶关城区 乳源瑶族自治县 | 1 : 460 000 |
| 38-39 | 浈江区 武江区 曲江区 | 1 : 330 000 |
| 40-41 | 南雄市 始兴县 | 1 : 470 000 |
| 42-43 | 乐昌市 仁化县 | 1 : 430 000 |
| 44-45 | 翁源县 新丰县 | 1 : 400 000 |
| 46-47 | 河源市 | 1 : 830 000 |
| 48-49 | 河源城区 龙川县 | 1 : 480 000 |
| 50-51 | 源城区 紫金县 | 1 : 380 000 |
| 52-53 | 东源县 | 1 : 400 000 |
| 54-55 | 连平县 和平县 | 1 : 400 000 |
| 56-57 | 梅州市 | 1 : 800 000 |
| 58-59 | 梅州城区 兴宁市 | 1 : 400 000 |
| 60-61 | 梅江区 梅县 | 1 : 450 000 |
| 62-63 | 大埔县 | 1 : 350 000 |
| 64-65 | 丰顺县 | 1 : 320 000 |
| 66-67 | 五华县 | 1 : 420 000 |
| 68-69 | 平远县 蕉岭县 | 1 : 320 000 |
| 70-71 | 潮州市 潮州城区 | 1 : 570 000 |
| 72-73 | 湘桥区 潮安县 饶平县 | 1 : 350 000 1 : 380 000 |
| 74-75 | 汕头市 | 1 : 450 000 |
| 76-77 | 汕头城区 潮阳区 潮南区 | 1 : 320 000 |
| 78-79 | 金平区 龙湖区 濠江区 澄海区 南澳县 | 1 : 250 000 |
| 80-81 | 揭阳市 | 1 : 470 000 |
| 82-83 | 揭阳城区 揭西县 | 1 : 380 000 |
| 84-85 | 榕城区 揭东县 | 1 : 290 000 |

| | | |
|---------|----------------------|-------------------------|
| 86-87 | 普宁市 惠来县 | 1 : 330 000 |
| 88-89 | 汕尾市 | 1 : 550 000 |
| 90-91 | 城区 海丰县 汕尾城区 | 1 : 380 000 |
| 92-93 | 陆河县 陆丰市 | 1 : 380 000 |
| 94-95 | 惠州市 | 1 : 790 000 |
| 96-97 | 惠州城区 龙门县 | 1 : 420 000 |
| 98-99 | 博罗县 惠城区 | 1 : 420 000 |
| 100-101 | 惠阳区 惠东县 | 1 : 510 000 |
| 102-103 | 东莞市 东莞城区 | 1 : 380 000 |
| 104-105 | 深圳市 | 1 : 330 000 |
| 106-107 | 深圳城区 | |
| 108-109 | 珠海市 | 1 : 390 000 |
| 110-111 | 珠海城区 | |
| 112-113 | 中山市 中山城区 | 1 : 380 000 |
| 114-115 | 江门市 | 1 : 750 000 |
| 116-117 | 江门城区 蓬江区 江海区 新会区 | 1 : 370 000 |
| 118-119 | 台山市 鹤山市 | 1 : 420 000 1 : 460 000 |
| 120-121 | 开平市 恩平市 | 1 : 380 000 |
| 122-123 | 佛山市 佛山城区 | 1 : 670 000 |
| 124-125 | 三水区 禅城区 南海区 | 1 : 330 000 1 : 300 000 |
| 126-127 | 高明区 顺德区 | 1 : 320 000 1 : 260 000 |
| 128-129 | 肇庆市 | 1 : 830 000 |
| 130-131 | 肇庆城区 四会市 | 1 : 360 000 |
| 132-133 | 端州区 鼎湖区 高要市 | 1 : 340 000 |
| 134-135 | 封开县 德庆县 | 1 : 460 000 |
| 136-137 | 怀集县 广宁县 | 1 : 520 000 |
| 138-139 | 云浮市 | 1 : 580 000 |
| 140-141 | 云浮城区 罗定市 | 1 : 420 000 |
| 142-143 | 云城区 云安县 | 1 : 290 000 |
| 144-145 | 新兴县 郁南县 | 1 : 360 000 |
| 146-147 | 阳江市 | 1 : 630 000 |
| 148-149 | 阳江城区 阳西县 | 1 : 330 000 |
| 150-151 | 江城区 阳东县 | 1 : 400 000 |
| 152-153 | 阳春市 | 1 : 430 000 |
| 154-155 | 茂名市 | 1 : 680 000 |
| 156-157 | 茂名城区 化州市 | 1 : 380 000 |
| 158-159 | 茂南区 茂港区 电白县 | 1 : 330 000 |
| 160-161 | 高州市 | 1 : 330 000 |
| 162-163 | 信宜市 | 1 : 380 000 |
| 164-165 | 湛江市 | 1 : 920 000 |
| 166-167 | 湛江城区 赤坎区 霞山区 坡头区 麻章区 | 1 : 380 000 |
| 168-169 | 廉江市 吴川市 | 1 : 390 000 |
| 170-171 | 遂溪县 雷州市 徐闻县 | 1 : 500 000 |

附 录




图例

序图





- ◎ **广州** 省级行政中心
- **佛山** 地级行政中心
- ◎ **罗定市** 县级行政中心
- 东风 乡级行政中心

地县图

居民地

-  **广州** 省级行政中心
-  **佛山** 地级行政中心
-  **罗定市** 县级行政中心
- ◎ 东风镇 乡级行政中心
- 轿石 村庄









境界

-  省级界
-  特别行政区界
-  地级界
-  县级界














交通

-  高速公路
国家高速公路编号
-  高速公路出入口
收费站 服务区
-  国道及编号
-  省道及编号
-  县乡公路
里程 起迄点
-  复线铁路 隧道
-  单线铁路 车站
-  航海线及里程
-  桥梁
-  隧道 隧道群
-  机动渡口 人力渡口
-  机场 港口

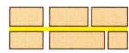

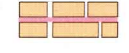

















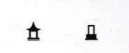





水系

-  海岸线
-  常水河 瀑布
-  时令河 干河
-  水库及闸坝
-  湖泊 时令湖
-  运河
-  沟渠
-  泉 井

地形及其他

-  沙地 沙滩
-  礁石
-  沼泽
-  盐田
-  山峰及高程 (米)
-  世界文化遗产
-  国家级风景名胜区
-  省级风景名胜区
-  旅游景点
-  国家级森林、地质公园
-  其他森林公园
-  国家级自然保护区
-  其他自然保护区

城市图

-  街区 街道 干线路
-  公园、绿地
-  商业街
-  地铁
-  省级政府
-  地级政府
-  县级政府
-  乡级政府
-  交警部门
-  宾馆、饭店
-  商场
-  学校
-  医院
-  银行
-  邮局
-  体育场馆
-  图书馆
-  电影院
-  电视塔
-  加油站
-  修理厂
-  停车场
-  庙宇 古塔
-  亭 墓碑
-  长途汽车站
-  旅游景点
- 其他单位



广东政区 广东省简称粤。地处风光旖旎的南海之滨，东与福建省接壤，北连江西、湖南2省，西与广西壮族自治区为邻，南隔琼州海峡与海南省相望，邻近港、澳，有祖国南大门之称。海岸线长3100千米，面积约18万平方千米，人口8156万，有汉、黎、瑶、苗、壮、回、满、畲等民族。辖21个地级市、23个县级市、41个县、3个自治县及54个市辖区。省会广州市。

广东省是中国文化发源较早地区之一。早在二三十万年前，就有“马坝人”在韶关曲江一带活动生息。春秋战国时为百越（粤）地。公元前224年秦平定岭南，置南海、桂林、象郡等。广东大部分属南海郡。唐代建置岭南道，广东属之。宋初，岭南道改为广南道，后又改道为路，继而又分为东、西两路。广东一名由此简化而成。元代由于珠江三角洲和潮汕平原的开发，雷州半岛的屯垦，广东经济重心由粤北韶、连二州逐渐移向沿海。明置广东布政使司。清为广东省。



比例尺 1:2 800 000

0 28.0 56.0 84.0 112.0千米



行政区划统计表

| 地名 | 人口 (万人) | 面积 (平方千米) | 地名 | 人口 (万人) | 面积 (平方千米) |
|-------------------------------------|------------|--------------|------------|------------|--------------|
| 广州市 | 775 | 7435 | 海丰县 | 80 | 1750 |
| 越秀区 | 116 | 33 | 陆河县 | 31 | 986 |
| 荔湾区 | 70 | 62 | 惠州市 | 313 | 10922 |
| 海珠区 | 91 | 91 | 惠城区 | 80 | 1410 |
| 天河区 | 69 | 141 | 惠阳区 | 43 | 1262 |
| 白云区 | 78 | 730 | 博罗县 | 79 | 2795 |
| 黄埔区 | 20 | 107 | 惠东县 | 78 | 3397 |
| 番禺区 | 98 | 770 | 龙门县 | 33 | 2058 |
| 花都区 | 64 | 969 | 东莞市 | 171 | 2465 |
| 南沙区 | 15 | 544 | 深圳市 | 217 | 2050 |
| 罗岗区 | 17 | 389 | 福田区 | 54 | 79 |
| 增城市 | 82 | 1614 | 罗湖区 | 39 | 79 |
| 从化市 | 55 | 1985 | 南山区 | 40 | 151 |
| 清远市 | 404 | 19015 | 宝安区 | 43 | 733 |
| 清城区 | 55 | 927 | 龙岗区 | 37 | 941 |
| 英德市 | 109 | 5679 | 盐田区 | 4 | 67 |
| 连州市 | 52 | 2661 | 珠海市 | 97 | 1653 |
| 佛冈县 | 32 | 1302 | 香洲区 | 51 | 476 |
| 阳山县 | 54 | 3372 | 斗门区 | 33 | 801 |
| 清新县 | 74 | 2579 | 金湾区 | 13 | 376 |
| 连山壮族瑶族自治县 | 12 | 1264 | 中山市 | 145 | 1800 |
| 连南瑶族自治县 | 16 | 1231 | 江门市 | 388 | 9443 |
| 韶关市 | 321 | 18380 | 蓬江区 | 46 | 325 |
| 曲江區 | 36 | 523 | 江海區 | 15 | 107 |
| 武江区 | 24 | 682 | 新會區 | 75 | 1260 |
| 曲江區 | 31 | 1651 | 恩平市 | 50 | 1286 |
| 乐昌市 | 52 | 2391 | 台山市 | 98 | 3286 |
| 南雄市 | 46 | 2361 | 开平市 | 68 | 1659 |
| 始兴县 | 25 | 2174 | 鹤山市 | 36 | 1108 |
| 仁化县 | 23 | 2223 | 佛山市 | 361 | 3868 |
| 翁源县 | 39 | 2234 | 禅城区 | 60 | 154 |
| 新丰县 | 24 | 2016 | 南海区 | 114 | 1074 |
| 乳源瑶族自治县 | 21 | 2125 | 顺德区 | 119 | 806 |
| 河源市 | 336 | 15478 | 三水区 | 39 | 874 |
| 源城区 | 29 | 365 | 高明区 | 29 | 960 |
| 紫金县 | 79 | 3619 | 肇庆市 | 407 | 15056 |
| 龙川县 | 90 | 3088 | 端州区 | 34 | 152 |
| 连平县 | 37 | 2025 | 鼎湖区 | 15 | 506 |
| 和平县 | 49 | 2311 | 高要市 | 74 | 2206 |
| 东源县 | 52 | 4070 | 四会市 | 44 | 1258 |
| 梅州市 | 503 | 15925 | 广宁县 | 55 | 2380 |
| 梅江区 | 31 | 323 | 怀集县 | 100 | 3573 |
| 兴宁市 | 114 | 2104 | 封开县 | 48 | 2723 |
| 梅县 | 61 | 2754 | 德庆县 | 37 | 2258 |
| 大埔县 | 53 | 2470 | 云浮市 | 269 | 7779 |
| 丰顺县 | 68 | 2710 | 云城区 | 29 | 762 |
| 五华县 | 127 | 3226 | 罗定市 | 114 | 2300 |
| 平远县 | 26 | 1381 | 云安县 | 31 | 1231 |
| 蕉岭县 | 23 | 957 | 新兴县 | 46 | 1520 |
| 潮州市 | 254 | 3078 | 郁南县 | 49 | 1966 |
| 湘桥区 | 35 | 176 | 阳江市 | 271 | 7822 |
| 潮安县 | 120 | 1232 | 江城区 | 65 | 453 |
| 饶平县 | 99 | 1670 | 阳春市 | 109 | 4055 |
| 汕头市 | 501 | 2065 | 阳西县 | 50 | 1271 |
| 金平区 | 74 | 109 | 阳东县 | 47 | 2043 |
| 濠江区 | 28 | 135 | 茂名市 | 715 | 11445 |
| 龙湖区 | 37 | 104 | 茂南区 | 79 | 507 |
| 潮阳区 | 160 | 668 | 茂港区 | 47 | 372 |
| 潮南区 | 123 | 596 | 化州市 | 153 | 2354 |
| 澄海区 | 72 | 345 | 信宜市 | 133 | 3081 |
| 南澳县 | 7 | 108 | 高州市 | 168 | 3276 |
| 揭阳市 | 635 | 5138 | 电白县 | 135 | 1855 |
| 榕城区 | 68 | 182 | 湛江市 | 745 | 12490 |
| 普宁市 | 223 | 1620 | 赤坎区 | 23 | 79 |
| 揭东县 | 125 | 850 | 霞山区 | 38 | 88 |
| 揭西县 | 94 | 1279 | 坡头区 | 38 | 424 |
| 惠来县 | 125 | 1207 | 麻章区 | 48 | 769 |
| 汕尾市 | 329 | 4838 | 吴川市 | 105 | 848 |
| 城区 | 49 | 421 | 廉江市 | 160 | 2835 |
| 陆丰市 | 169 | 1681 | 雷州市 | 160 | 3523 |
| | | | 遂溪县 | 102 | 2144 |
| | | | 徐闻县 | 71 | 1780 |
| | | | | | |
| 总计: 地级市 21 市辖区 54 县级市 23 县 41 自治县 3 | | | | | |
| 人口 8156万 面积约 18万平方千米 | | | | | |



比例尺 1:2 800 000

0 28.0 56.0 84.0 112.0千米



广东地势 广东地形复杂，全省陆地总面积约18万平方千米，约占全国陆地总面积的1.85%，其中海岛面积为1600平方千米，约占广东省土地总面积0.9%；海洋面积约为35万平方千米，为陆地面积的两倍。广东是个多轮回造山区，地质构造运动和岩浆活动频繁。地貌结构上是山地、丘陵、台地和平原兼有，而以山地、丘陵面积较广。广东省海拔500米以上的山地约占31.68%，丘陵约占28.54%，台地约占16.12%，平原占23.66%。

广东北依南岭，南临南海，全境地势北高南低，从粤北山地逐步向南部沿海递降，形成北部山地、中部丘陵、南部以平原地带为主的地貌格局。山地多为东北—西南走向。主要有南岭、青云山、九连山、罗浮山、莲花山、海岸山、云开大山、云雾山、天露山等。山地的四周为花岗岩侵入砂页岩所成的丘陵，高350米—500米，坡度陡缓不一，排列凌乱台地、平原主要分布于南部沿海和各江河的中下游谷地，平原以珠江三角洲和潮汕平原较大；雷州半岛的电白和高州以西，台地分布最为普遍。辽阔的南海水域中，散布着许多的海洋岛屿。南海诸岛按其地理分布分为东沙、西沙、中沙和南沙四组群岛，统称为南海诸岛。最高山峰为石坑崆，位于大东山山脉山地西北端，海拔1902米。

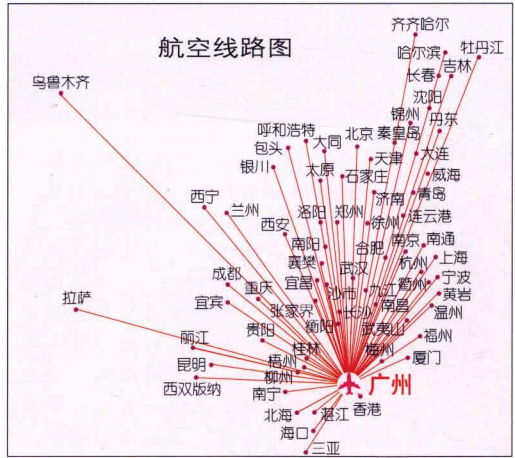
广东河流众多，主要有珠江、韩江、漠阳江、鉴江等，珠江是广东最大的水系，由西江、北江和东江三大支流，从三面汇集而成，在下游构成河网稠密的珠江三角洲。珠江三角洲，包括西江、北江三角洲和东江三角洲，总面积达12000平方千米。三角洲河口河网密布，海岸线曲折，岛屿列布。



丹霞山

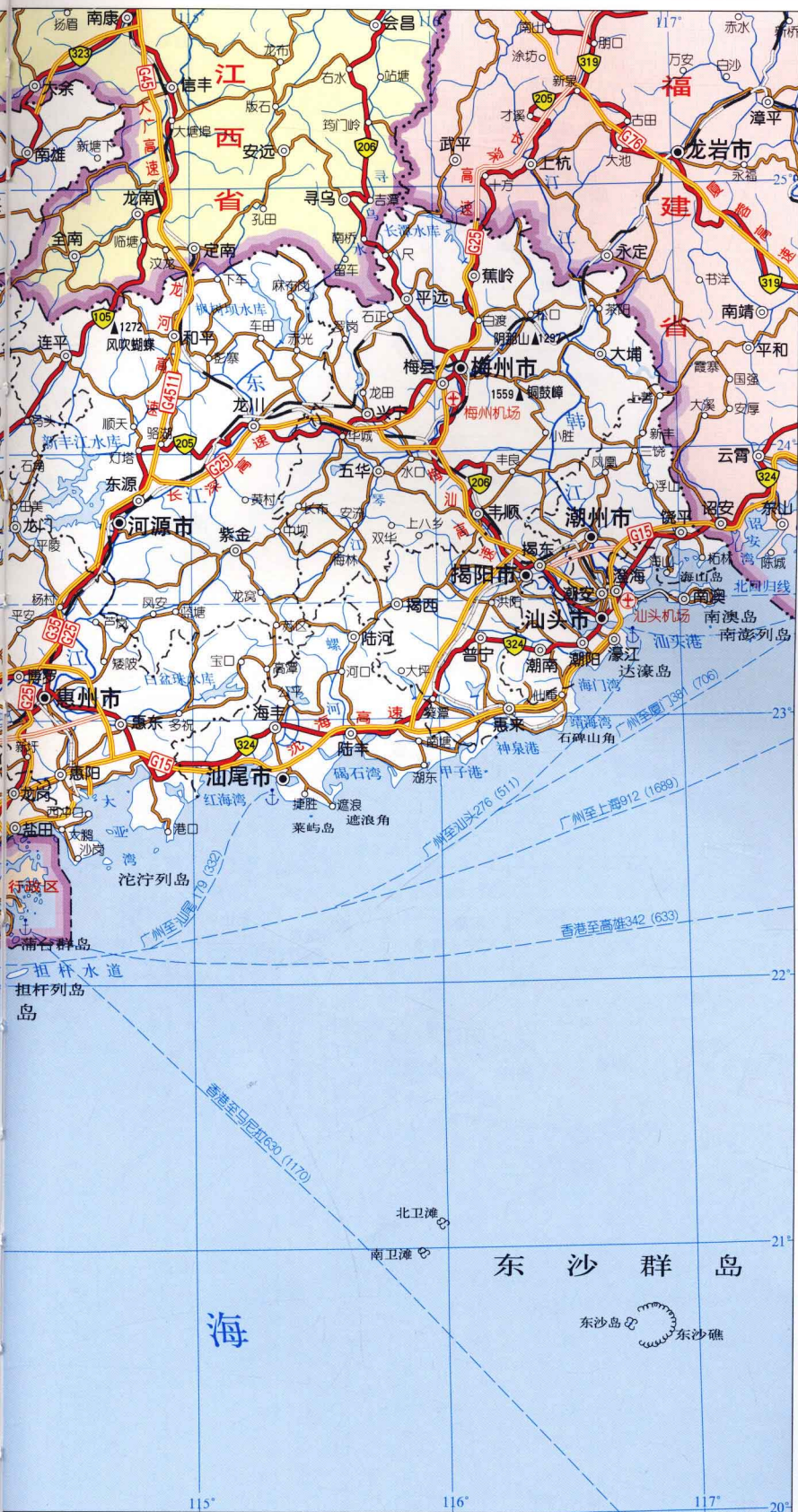


航空线路图



比例尺 1:2 800 000

0 28.0 56.0 84.0 112.0千米



广东交通

广东省交通发达，铁路、公路、水运、民航四通八达，目前已形成以广州为中心、可辐射境内外各大城市的陆海空现代交通网络。

铁路主要有京九、京广、广梅汕、三茂、广深、粤海等铁路干线。广深高速铁路是全国第一条时速可达200千米以上的电气化高速铁路，粤（广东省）海（海南省）铁路是全国第一条跨海铁路。

广东公路到2007年底总里程达18.2万千米。其中高速公路3518千米（含准高速公路），一级公路8987千米，二级公路18252千米，三级及以下公路120935千米，等外公路30312千米，桥梁3.6万余座。境内主要有广佛、广深、广惠、广三、广花、佛开、深汕、惠深、汕汾等高速公路。有105、106、107、205、206、207、321、323、324和325等10条国道通过境内。

省境内有港口100多个，综合通过能力94200万吨，可通航国内主要港口和100多个国家和地区。主要有广州、深圳、黄埔、珠海、虎门、湛江、汕头、汕尾、蛇口、赤湾等港口，其中深圳港是中国第二大集装箱海港，湛江港现为粤西、环北部湾地区最大的港口，拥有全国第一座30万吨级油码头、15万吨级现代化铁矿石码头和华南最深航道，可乘潮进出15万吨级以上的轮船。此外，通航河流1400条，内河通航里程11844千米。内陆水道主要有珠江、韩江、漠阳江和鉴江等。

广东有广州、深圳、珠海、汕头、湛江、梅州等民航机场。其中广州白云国际机场是全国客流量最大的三大国际机场之一，深圳宝安国际机场为中国第四大空港。共开通国内航线23条，地区航线5条。

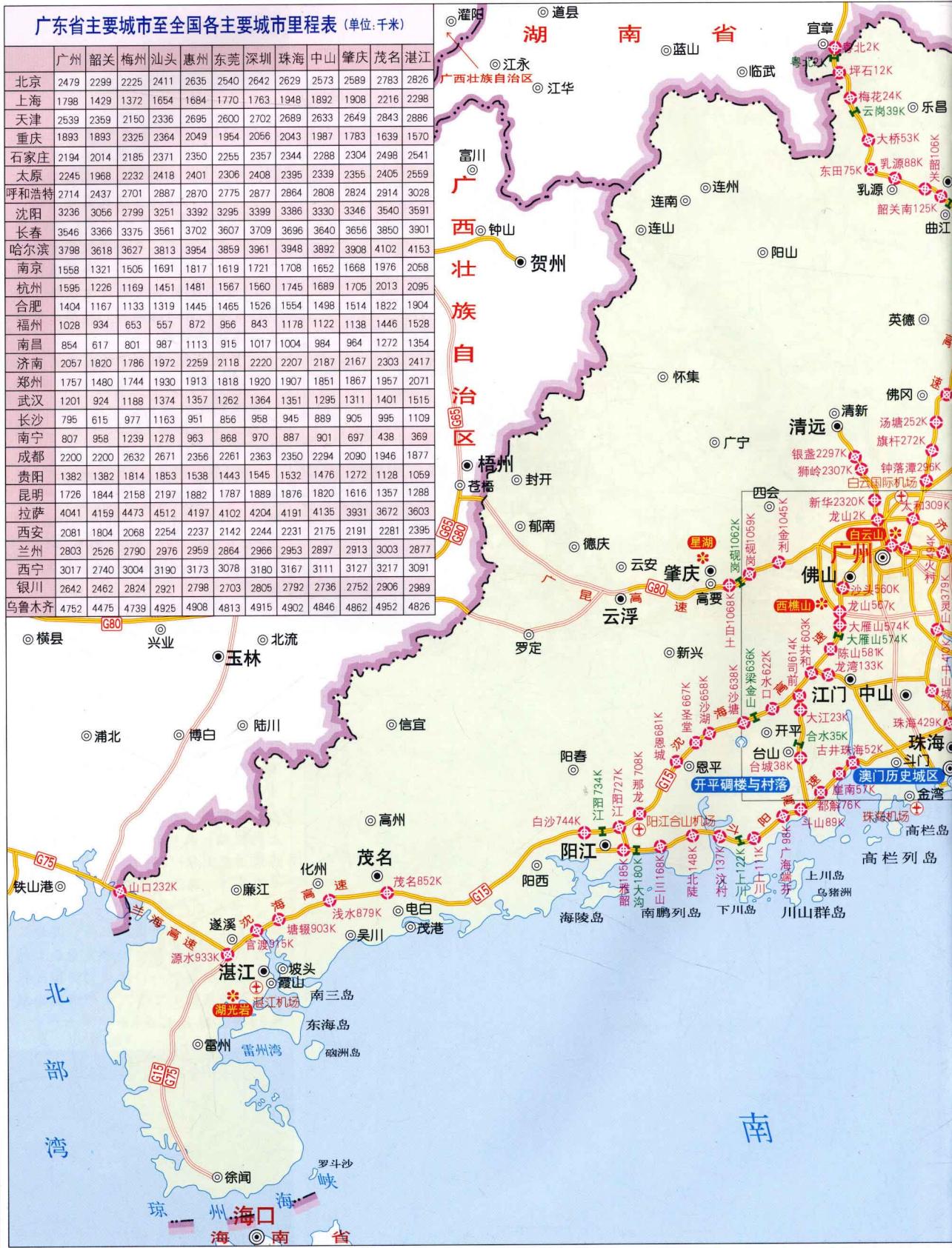
深圳蛇口码头





广东省主要城市至全国各主要城市里程表 (单位:千米)

| | 广州 | 韶关 | 梅州 | 汕头 | 惠州 | 东莞 | 深圳 | 珠海 | 中山 | 肇庆 | 茂名 | 湛江 |
|------|------|------|------|------|------|------|------|------|------|------|------|------|
| 北京 | 2479 | 2299 | 2225 | 2411 | 2635 | 2540 | 2642 | 2629 | 2573 | 2589 | 2783 | 2826 |
| 上海 | 1798 | 1429 | 1372 | 1654 | 1684 | 1770 | 1763 | 1948 | 1892 | 1908 | 2216 | 2298 |
| 天津 | 2539 | 2359 | 2150 | 2336 | 2695 | 2600 | 2702 | 2689 | 2633 | 2649 | 2843 | 2886 |
| 重庆 | 1893 | 1893 | 2325 | 2364 | 2049 | 1954 | 2056 | 2043 | 1987 | 1783 | 1639 | 1570 |
| 石家庄 | 2194 | 2014 | 2185 | 2371 | 2350 | 2255 | 2357 | 2344 | 2288 | 2304 | 2498 | 2541 |
| 太原 | 2245 | 1968 | 2232 | 2418 | 2401 | 2306 | 2408 | 2395 | 2339 | 2355 | 2405 | 2559 |
| 呼和浩特 | 2714 | 2437 | 2701 | 2887 | 2870 | 2775 | 2877 | 2864 | 2808 | 2824 | 2914 | 3028 |
| 沈阳 | 3236 | 3056 | 2799 | 3251 | 3392 | 3295 | 3399 | 3386 | 3330 | 3346 | 3540 | 3591 |
| 长春 | 3546 | 3366 | 3375 | 3561 | 3702 | 3607 | 3709 | 3696 | 3640 | 3656 | 3850 | 3901 |
| 哈尔滨 | 3798 | 3618 | 3627 | 3813 | 3954 | 3859 | 3961 | 3948 | 3892 | 3908 | 4102 | 4153 |
| 南京 | 1558 | 1321 | 1505 | 1691 | 1817 | 1619 | 1721 | 1708 | 1652 | 1668 | 1976 | 2058 |
| 杭州 | 1595 | 1226 | 1169 | 1451 | 1481 | 1567 | 1560 | 1745 | 1689 | 1705 | 2013 | 2095 |
| 合肥 | 1404 | 1167 | 1133 | 1319 | 1445 | 1465 | 1526 | 1554 | 1498 | 1514 | 1822 | 1904 |
| 福州 | 1028 | 934 | 653 | 557 | 872 | 956 | 843 | 1178 | 1122 | 1138 | 1446 | 1528 |
| 南昌 | 854 | 617 | 801 | 987 | 1113 | 915 | 1017 | 1004 | 984 | 964 | 1272 | 1354 |
| 济南 | 2057 | 1820 | 1786 | 1972 | 2259 | 2118 | 2220 | 2207 | 2187 | 2167 | 2303 | 2417 |
| 郑州 | 1757 | 1480 | 1744 | 1930 | 1913 | 1818 | 1920 | 1907 | 1851 | 1867 | 1957 | 2071 |
| 武汉 | 1201 | 924 | 1188 | 1374 | 1357 | 1262 | 1364 | 1351 | 1295 | 1311 | 1401 | 1515 |
| 长沙 | 795 | 615 | 977 | 1163 | 951 | 856 | 958 | 945 | 889 | 905 | 995 | 1109 |
| 南宁 | 807 | 958 | 1239 | 1278 | 963 | 868 | 970 | 887 | 901 | 697 | 438 | 369 |
| 成都 | 2200 | 2200 | 2632 | 2671 | 2356 | 2261 | 2363 | 2350 | 2294 | 2090 | 1946 | 1877 |
| 贵阳 | 1382 | 1382 | 1814 | 1853 | 1538 | 1443 | 1545 | 1532 | 1476 | 1272 | 1128 | 1059 |
| 昆明 | 1726 | 1844 | 2158 | 2197 | 1882 | 1787 | 1889 | 1876 | 1820 | 1616 | 1357 | 1288 |
| 拉萨 | 4041 | 4159 | 4473 | 4512 | 4197 | 4102 | 4204 | 4191 | 4135 | 3931 | 3672 | 3603 |
| 西安 | 2081 | 1804 | 2068 | 2254 | 2237 | 2142 | 2244 | 2231 | 2175 | 2191 | 2281 | 2395 |
| 兰州 | 2803 | 2526 | 2790 | 2976 | 2959 | 2864 | 2966 | 2953 | 2897 | 2913 | 3003 | 2877 |
| 西宁 | 3017 | 2740 | 3004 | 3190 | 3173 | 3078 | 3180 | 3167 | 3111 | 3127 | 3217 | 3091 |
| 银川 | 2642 | 2462 | 2824 | 2921 | 2798 | 2703 | 2805 | 2792 | 2736 | 2752 | 2906 | 2989 |
| 乌鲁木齐 | 4752 | 4475 | 4739 | 4925 | 4908 | 4813 | 4915 | 4902 | 4846 | 4862 | 4952 | 4826 |



佛冈 237K 佛冈出入口距高速公路零千米处237千米

云岗 39K 云岗服务区距高速公路零千米处39千米

新桥 收费站

比例尺 1:2 800 000

0 28.0 56.0 84.0 112.0千米



