


自助旅游手册

ZIZHULUYOUSHOUCE

# 敦煌·嘉峪关



中国旅游出版社


---

自 助 旅 游 手 册

---

# 敦煌·嘉峪关

何效祖 等编著



---

中 国 旅 游 出 版 社

---

**图书在版编目(CIP)数据**

敦煌·嘉峪关 / 何效祖编著. — 北京: 中国旅游出版社, 1998. 11

(自助旅游手册)

ISBN 7-5032-1577-1

I. 敦… II. 何… III. ①敦煌—概况②嘉峪关—概况 IV. K924.21

中国版本图书馆 CIP 数据核字(98)第 33162 号

**自助旅游手册——敦煌·嘉峪关**  
何效祖等 编著

---

中国旅游出版社出版

(北京建国门内大街甲九号 邮政编码 100740)

新华书店总店北京发行所发行

河北三河灵山红旗印刷厂印刷

---

1998 年 10 月第 1 版 开本 787×1092 1/32

1998 年 10 月第 1 次印刷 字数 110 千

印数: 5000 册 印张 5

定价: 7.50 元

主 编：何效祖  
撰 写：马福临 廉德忠  
栾纪维 董后军  
责任编辑：潘笑竹  
装帧设计：晓 红  
摄 影：甘肃省旅游局

## 前 言

近年,随着人们生活水平的提高,五天工作制的实施,大众旅游逐年升温。旅游书籍如何给出游的人们提供真正的帮助,这不禁使我们思索。经过大量的市场调查,结合国内旅游者的特点和需求,我们邀请了旅游界知名的专家、学者与我们一道共同策划、编写了这套小巧而实用的旅游丛书——《自助旅游手册》。

本套丛书计划选取中国热点旅游城市或地区 50 个,每个城市或地区独立成册。书中既有同一般旅游书一样介绍地理、气候、历史、风景名胜、文化风俗的内容,同时又增加了如何到达、日程建议、自助旅游者须知、行前计划、宾馆饭店、购物、娱乐场所名录,车船、飞机时刻表、市内交通线路表等详尽的实用资讯。每册书中还至少插入 30—40 幅图片并配旅游交通图,以期取得更直观和更实用的效果。

尽可能全面的内容、细致的介绍、周到的建议和清新的视觉效果,是本套丛书的特点。我们的目的就是让旅游者在出发前对目的地有所了解,以便作出万全的准备和规划;旅途中对照介绍去浏览,可既知晓名胜古迹的古往今来,又解决旅途中食、住、行、游、购、娱等诸多实际问题,使每一次旅游顺畅、圆满,并留下丰硕的回忆。

现在您也许正在阅读此书,准备启程了,愿您能在它的导引下作一次愉快的旅行。

祝您一路顺风!

编 者  
1998 年 10 月



# 录

## 敦 煌

### 概 况

地理 气候 行政区划 历史 旅游资源

### 旅游景点

莫高窟 敦煌石窟文物保护研究陈列中心  
雷音寺 敦煌民俗博物馆 鸣沙山月牙泉  
仿宋敦煌古城 西千佛洞 阳关 渥洼地  
阳关沙漠森林公园 玉门关 河仓古城  
敦煌市博物馆 白马塔 敦煌故城  
悬泉置遗址 游览观光日程 特殊兴趣旅游

### 民俗·餐饮

“敦煌之夏”文艺表演 敦煌古乐 敦煌夜市民俗  
食俗 地方美食 名点菜肴 地方瓜果 工艺特产

## 附 录

航空 铁路 公路 市内交通 邮电通讯  
医疗急救 旅游投诉 旅游饭店 旅行社  
文化娱乐场所 敦煌市主要文物保护单位

## 安 西

### 旅游景点

概况 瓜州吃瓜 榆林窟 东千佛洞 锁阳城  
安西县博物馆 白墩子游览区 西路红军最后一  
战纪念馆 布隆吉雅丹地貌 桥湾古城 左公柳  
安西县主要文物保护单位

## 嘉 峪 关

### 概 况

地理 历史 城市特色

## 旅游景点

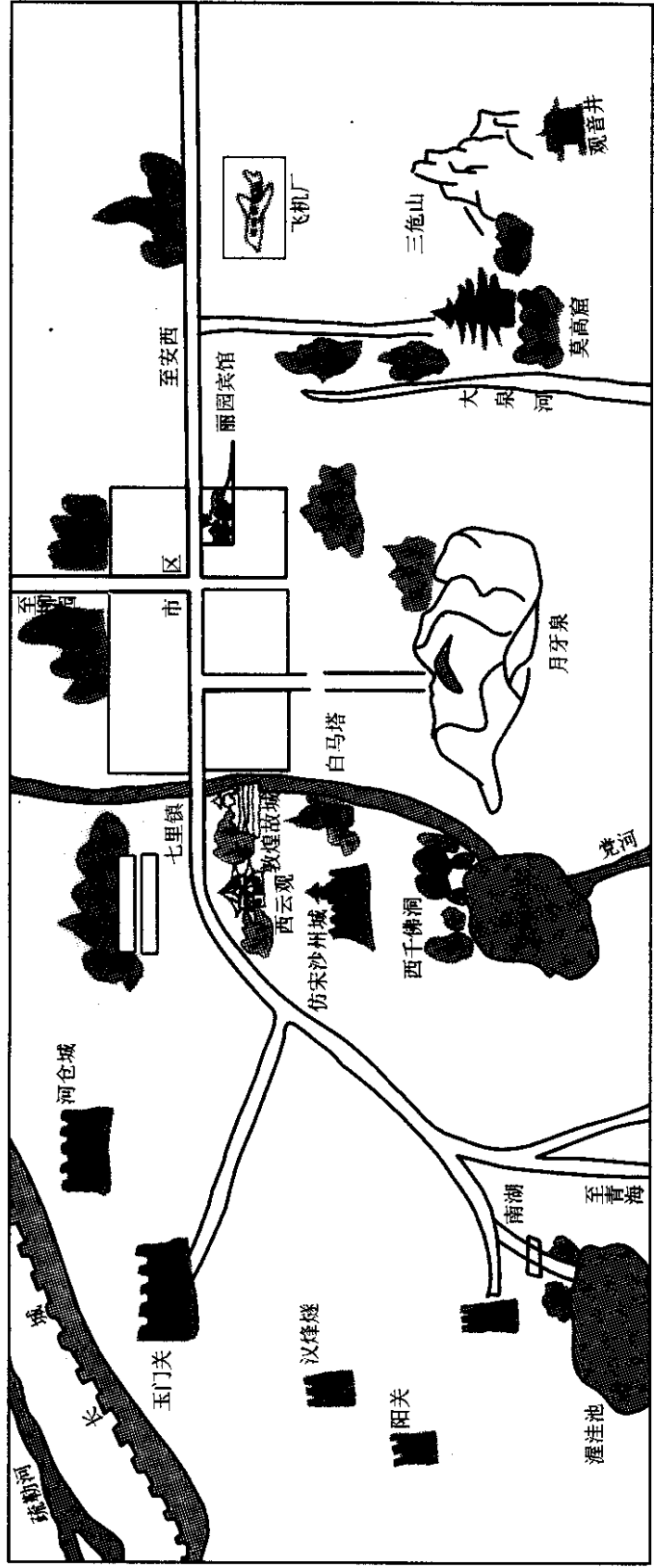
嘉峪关关城 悬壁长城 万里长城第一墩  
长城博物馆 新城魏晋壁画砖墓 七一冰川  
黑山岩画 嘉峪关滑翔基地  
嘉峪关周边地区旅游  
酒泉 酒泉公园 鼓楼 丁家闸5号东晋壁画墓  
酒泉卫星发射基地

## 附录

风味小吃 名点菜肴 嘉峪石砚 夜光杯  
民航 铁路 公路 市内交通 旅游管理  
旅游质量监督 旅行社 宾馆饭店 必备物品  
注意事项 行程记录



# 敦煌旅游景点示意图



# 敦 煌



敦煌城雕——反弹琵琶

# 概 况

## 地 理

〔位置〕 翻开甘肃省地图,从省会兰州开始向西北查寻,依次经过武威、张掖、酒泉、嘉峪关、安西等市县,即可看到敦煌位于哑铃形的甘肃版图的西北角。敦煌地处河西走廊的最西端,甘、青、新三省区的交界地带。敦煌自古以来夹在西域(今新疆)、青藏高原和河西走廊三个相对独立的地理单元之间,是丝绸之路河西道、羌中道(青海道)和西域南、北道交汇处的一大边关要塞。从敦煌东北行过安西,为通向中原的河西大道;西出阳关,沿丝路西域南道与新疆的若羌县相连;西北行出玉门关,沿西域北道可通往哈密和罗布泊;敦煌南行经阿克塞哈萨克族自治县,逾阿尔金山,则直达青海省的格尔木。敦煌坐中四连,为丝绸古道上最大的交通枢纽,注定为人类的历史文化做出贡献也就不足为奇了。今天的敦煌市治位于市境的偏东部,地处北纬 $40^{\circ}10'$ ,东经 $92^{\circ}48'$ 。

〔地貌〕 敦煌地处青藏高原的北部边缘地带,是一高山和沙漠、戈壁环绕的小盆地。敦煌属安敦凹地的南部,平均海拔1138米。敦煌市南侧的西端是阿尔金山向北延伸的余脉,东端则是祁连山脉的党河南山;西、东、北三面则为地势较高的沙漠、戈壁所包围,西面为库姆塔格沙漠和南湖戈壁滩,东面为一百四戈壁滩,北部则为马鬃山山系的余脉北塞山。敦煌总面积3.12万平方公里。境内地势南高北低,党河是最大的河流,全长390公里,年径流量2.93亿立方米,是敦煌的“生命河”。全市绿洲只有1397平方公里,占总面积的4.49%,多分布在党河流域。

## 气 候

敦煌因深处内陆,受高山阻隔,远离潮湿的海洋气流,具有典型的极干旱大陆性气候。这里的气候具有三个明显的特点:一是日照充分。年日照时数达 3200 小时,无霜期 150 天,年均气温 9.3℃,7 月平均气温 24.7℃,1 月平均气温 -9.3℃。二是干燥少雨。敦煌上空经常维持着一支偏北下沉气流,属干旱少雨地带,年均降雨量只有 39.9 毫米,夏季降雨占 63.9%,冬季只有 7.5%,年蒸发量却达 2400 毫米。三是四季分明,且冬长于夏,昼夜温差大,有“早穿皮袄午披纱,怀抱火炉吃西瓜”一说。气温年较差达 34℃,敦煌常年多为东风和西北风,近地面平均风速为 3 米/秒,干热风和黑沙暴为主要的自然灾害。

敦煌市各月气温表(℃)

月份	1	2	3	4	5	6	7	8	9	10	11	12
温度℃	-9.2	-4.1	4.9	12.4	18.3	23.0	24.7	23.8	17.0	8.7	-0.2	-7.1

## 行政区划

敦煌市为县级市,下辖 2 镇(城关镇、七里镇),10 个乡(杨家桥、三危、五墩、郭家堡、吕家堡、转渠口、黄渠、肃州、孟家桥、南湖),77 个自然村。总人口 15 万人,其中城镇人口 6 万人,农业人口 9 万人。城镇人口中,城关镇和七里镇各占约 3 万人。敦煌人口以汉族为主,占 99%,另有回、藏、蒙古、哈萨克、土家、侗、苗、满、裕固、朝鲜等 10 多个少数民族。

## 历 史

敦煌是一座国家级历史文化名城。

历史有多么久远,难以深究。不过,从敦煌至玉门火烧沟一带出土的石、陶、铜器可以看出,至少在四、五千年前,在党河和疏勒河流域就已闪烁着游牧民族原始文明的火花。商周时期,西北古老的游牧民族“允戎”和“氏羌”在这里留下了珍贵的岩画,成为我们了解敦煌古老历史的一把钥匙。先秦时期,月氏和乌孙民族先后游牧徙居于敦煌。公元前 221 年至前 206 年,月氏族以“控弦十万”之强大部落,称雄河西,将邻邦乌孙驱逐异乡。弱肉强食,适者生存。可惜好景不长。西汉初年(前 203 至前 176 年),另一更为强悍的匈奴民族从漠北高原入侵河西,大月氏接连受挫,且战且退,十年之后便逃到大夏故地(今阿姆河南)苟延残喘。强盛的匈奴以“控弦之士三十余万”的威势,成为河西走廊的主人。

汉武帝消灭匈奴,统一河西后,才真正揭开了敦煌辉煌文化史的第一页。为彻底扫除匈奴对中原王朝的威胁和侵扰,汉武帝雄才大略,采取“嵌形战略”,于公元前 139 年派遣大将张骞开始了艰难的“凿空”之举,首次沟通了向来闭绝的西方各国,并对匈奴展



敦煌汉长城

开了大规模的战争。公元前 127 年卫青的漠北之战和前 121 年霍去病的河西之战,给匈奴以致命的打击。霍去病统一河西后,汉武帝设立了河西四郡,并修筑了东起永登罗成滩,西到罗布泊楼兰古城的烽燧亭障,开通了丝绸之路。敦煌的阳关和玉门关成为中原通向西域的两个边塞“耳目”。酒泉郡设立于汉元狩二年(公元前 121 年),当时敦煌属酒泉郡管辖。武帝元鼎六年(前 111 年),赵破奴调集酒泉、张掖等郡人工,合力在党河西岸修筑了敦煌边塞城池,并筑外围的土河、塞城及水利枢纽马圈口堰(今黑山咀附近)。《汉书·地理志》载:“敦煌郡,武帝后元元年(前 88 年)分酒泉置”,敦煌郡当时辖敦煌、冥安、效谷、渊泉、广至、龙勒 6 县。取名敦煌,含“盛大辉煌”之意。《汉书·地理志》注释:“敦,大也;煌,盛也。”唐代李吉甫《元和郡县志》云:“敦,大也,以其广开西域,故以盛名。”西汉政府的移民实边政策使敦煌出现了繁荣昌盛的景象,使其发展成为西北军政中心和文化商业重地。

东晋十六国时期,河西战火烽起。从公元 317 至 437 年,敦煌先后属前凉、前秦、后凉、北凉等割据政权统辖。东晋隆安四年(400 年),北凉敦煌太守李暠拥兵自立西凉国,定都敦煌。405 年迁都至酒泉。421 年,北凉灭西凉,复占据敦煌。439 年,北魏统一河西,敦煌相对安定,经济文化再度繁荣,佛教兴盛。557 年,敦煌郡归西魏宇文觉建立的北周政权管辖,下设鸣沙县,以城南有鸣沙山而得名。

隋朝统一全国后,结束了西晋以来三百余年的分裂局面,相继平息了突厥、吐谷浑等反隋势力,收复了河西。隋改鸣沙县为敦煌县,并于大业初年(605 - 609 年)遣尚书左丞裴矩视察敦煌,了解丝绸之路及中西通商贸易情况,在敦煌举办了有西域各国商贾参加的商贸交流会,并遣将西驻,移民实边,开垦农田,敦煌出现了空前的繁荣和安定,敦煌石窟艺术风格为之一变,开始走向

极盛期。

唐灭隋后，于 619 年收复河西，在敦煌置沙州，敦煌县属沙州管辖。武德五年(622 年)在河西设凉、甘、瓜、肃、沙五州，但地方反唐势力仍雄强一时。贞观十四年(640 年)，唐太宗李世民一举铲除了东西大道上以西突厥为主的障碍，确保了丝路的畅通，敦煌达到了历史上最辉煌的时期。玄宗开元十五年(727 年)，河西拉开了唐蕃战幕，瓜州城一度为吐蕃攻陷。“安史之乱”后，唐调河西兵力东去平叛，吐蕃乘虚进犯河西。沙州虽驻劲旅，但经不住吐蕃重兵长达十年的围困，终于箭尽粮绝，寡不敌众，于 781 年开城降蕃。吐蕃统治敦煌 67 年，经济文化一度繁荣，莫高窟中出现了灿烂的吐蕃佛教艺术。

大中二年(848 年)，敦煌富绅张议潮聚结汉、回纥、嗚末、龙、羌、吐谷浑等各族受尽吐蕃欺凌的民众，乘吐蕃内乱，一举收复瓜、沙二州。大中五年(851 年)，张议潮收复吐蕃所控河、湟十州之地，并遣使入朝敬献十州图籍，李唐乃封张议潮为节度使、观察使，使金紫光禄大夫检校吏部尚书金吾大将军特进沙州镇守。905 年，张议潮孙、沙州归义军节度使张承奉背唐独立，在敦煌建“西汉金山国”，自封“白衣天子”。914 年，金山国亡，张氏绝嗣，沙州富豪曹议金被州人荐举取代了节度使地位，领瓜、沙二州。曹氏家族世袭节度使位 122 年，重视经济、军事、文化建设，与邻邦异族和睦相处，敦煌商贸繁盛。

1036 年，西羌后裔党项羌攻占河西走廊。自此，“白上大夏国”统治敦煌达 191 年。西夏统治者采纳汉族地区的先进技术和生产经验，使河西保持着“民物富庶，与中州不殊”的水平，敦煌石窟中保留了大量丰富而独特的西夏佛教艺术。1226 年，蒙元大军攻占敦煌。1271 年建国后，于 1281 年升敦煌为沙州路总管府，隶属甘肃行中书省，设置河渠同治管理农田水利，瓜沙二州屯兵济

济,营寨栉比,屯垦大军遍布党河、疏勒河流域。敦煌艺术继宋衰落以后出现了再度繁荣。

明朝于永乐元年(1403年),在敦煌设沙州卫,为嘉峪关西七卫之一。嘉靖三年(1524年),明闭锁嘉峪关,将关西汉民迁徙关内,瓜沙二州为吐鲁番所据,少数民族徙居游牧于此。

清康熙五十四年(1715年),清兵收复整个河西,并进军西域。雍正元年(1723年),在敦煌设沙州所,两年后升为沙州卫,与安西卫、柳沟卫并属安西同知。康熙、雍正时代,重视关边开发,调集、迁徙大批军民至瓜沙一带屯垦农田。仅1725年一年内,就先后把甘肃52县的2400余户汉民徙至沙州开垦,又调吐鲁番、罗布泊大批军民于沙州一带。至雍正末年,沙州耕地已扩展到10余万亩,并引党河水分十渠灌溉,形成沙漠绿洲。乾隆二十五年(1760年),清政府将沙州卫升为敦煌县,属安西府,后裁府设州,遂隶属安西直隶州。

民国二年(1913年),安西直隶州改为安西县,敦煌县直属甘肃省。民国二十五年(1936年),敦煌县属甘肃省第七行政督察区专员公署。

1949年9月28日敦煌和平解放,10月7日成立敦煌县人民政府,隶属酒泉专署。1987年9月28日敦煌改县设市至今。

敦煌于1979年被国务院列入全国第一批对外开放的城市,1986年被国家命名为“中国历史文化名城”,1992年经甘肃省委、省政府批准建立“敦煌旅游经济开发区”。

## **旅游资源**

敦煌自汉唐以来,一直是丝绸之路的一大咽喉和中西交通要道,为“华戎所交一大都会”。敦煌历史悠久,文化灿烂,境内名胜古迹星罗棋布,自然风光奇特迷人,现存石窟寺遗存、古墓葬群、



汉长城、关隘、古城、烽燧、古驿站等文物景点 241 处,其中有国家级文物保护单位 2 处,省级 12 处,市级 46 处。举世闻名的世界人类文化遗产莫高窟、沙漠奇观鸣沙山月牙泉、古代丝绸之路上的两大边关阳关、玉门关,及汉长城、白马塔、悬泉置等一大批名胜古迹,为发展旅游业提供了丰富而宝贵的资源。



沙漠汽车拉力赛