SK80/10

中國方志叢書·華南地方·第二一三號

據民國·鄭湘疇纂修民國二十九年鉛印本影印

廣西省

平南縣鑑

成文出版社有限公司印行

中国社会科学院（全）藏书
10106076

中華民國六十三年十二月臺一版

平南縣鑑

全冊

發行人：黃　成　助

出版者：成文出版社有限公司
台北市郵政信箱二二六〇五號
台北市羅斯福路三段二四〇巷五號

印刷者：成文出版社有限公司

內政部登記證內版台業字第一一四七號

序

平南縣志，自清光緒九年重修，迄今五十七年矣，民國十五年，二十五年，曾設局議修，均未成稿，二十七年冬，予回長本邑，值抗戰時期，又不遑及此，然於地方史料，有可存者，調查考據，未嘗辭勞，今春，縣府適有彙刊二十八年各季施政報告之議，予以謂各季報告，係記辦理每事之片段原委，其文雖詳，而不能究事業整箇之會通與成米，縱使彙爲一編，亦僅見一年度，政事措施，而不能覘本縣文明演進之迹象，因爲之另定體裁，半仿志例，部居類別，分作兩編，匯爲一書，名曰縣鑑，目錄既定，爰集同仁，公餘揮毫，閱時一月 纂輯完成，凡所叙述。悉依實錄，或詳或簡，不求强同，施政紀畧一篇，列舉各部門工作大要，有因受環境之厚賜，同僚諸君子之力作，用能按序推行，行之而無阻者，仍有因人力財力時間所限，置而不爲，爲之而尚未見效者，是非功過，義應直承，內憂外患如今日，政治推進，委曲繁重，鑑往追來 情難自已，倘荷海內明達，加以指正，俾作準繩，吾邑民衆，又能撫茲初基，而補救於異日，則縣鑑之輯，不徒然矣。

中華民國二十九年四月鄭湘疇

例言

一，本鑑取材：係根據檔案與最近調查報告，或稽之載籍所得，經分析歸納，編輯而成

二，本鑑體制，大別爲兩編，一，概述，二，施政紀畧，並選比較重要之統計，及大事，附諸卷末。

三，概述一編，係畧述本縣地理，經濟，及社會之情況，注意過去事實，無稽之言，寧從闕畧。

四，施政紀畧，係列舉二十八年縣政大要，依各科次序排列。是以先民政，次財政，教育，建設，團務，地政。

五，統計數字，係據各區鄉鎮村街表報，或派專員調查。雖非精確　亦比較切實。

六，度量衡單位，係依中央頒布之度量衡標準制，銀錢單位，無特別註明者，概以國幣計算。

七，本鑑意旨，在保存鄉土歷史，及檢查過去工作，以供將來參攷。

八，本鑑於二十九年三月二十七日開始搜集材料，至四月二十八日完竣，屬稿倉卒，錯漏在所難免，閱者諒之。

试读结束，需要全本PDF请购买 www.ertongbook.com

農場風光：場址在上農鄉面積約壹百六十餘畝邱陵起伏適於藝林

舊城北門

雙江烏江交匯處之漁船

李濬齋先生在平南城樓眺望詩云：雉堞雲表，江山列畫圖，人家多附郭，烟樹半臨湖。可想見城垣崇高之景象

動員民衆之一百：民工趕拆城垣

征往建築柳南段鐵路民工出發時爭先恐後情形

平疇突起之暘巖：石山之上，樹林蒼翠，爲平南八景之一。

平南縣畧圖

中華民國二十九年八月　日

比例
1:450000

圖例

河流	鄉鎮	鄉界	鄉路	縣界	馬路	區公所
	○					▲

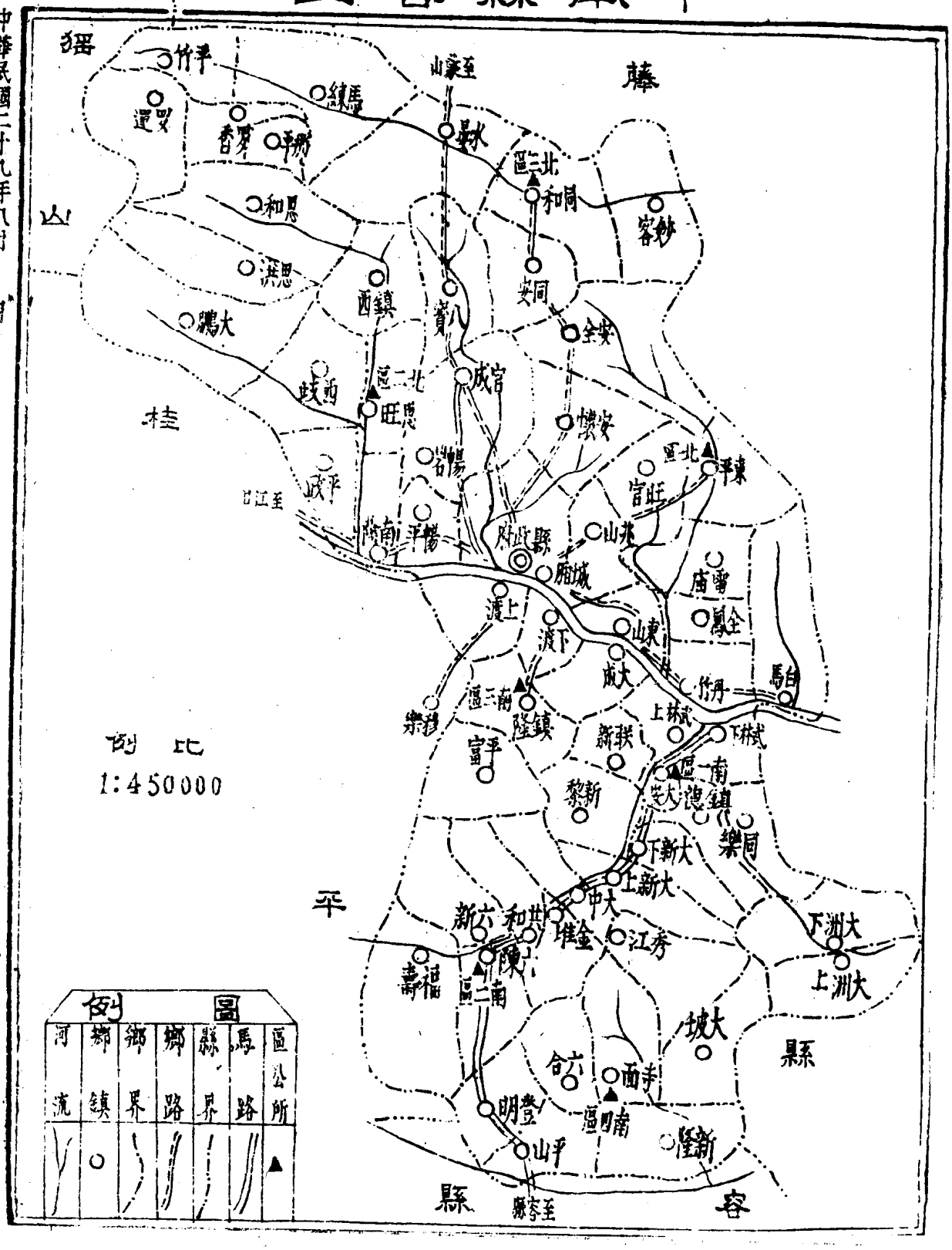

平南電話交通圖

中華民國二十九年八月　日

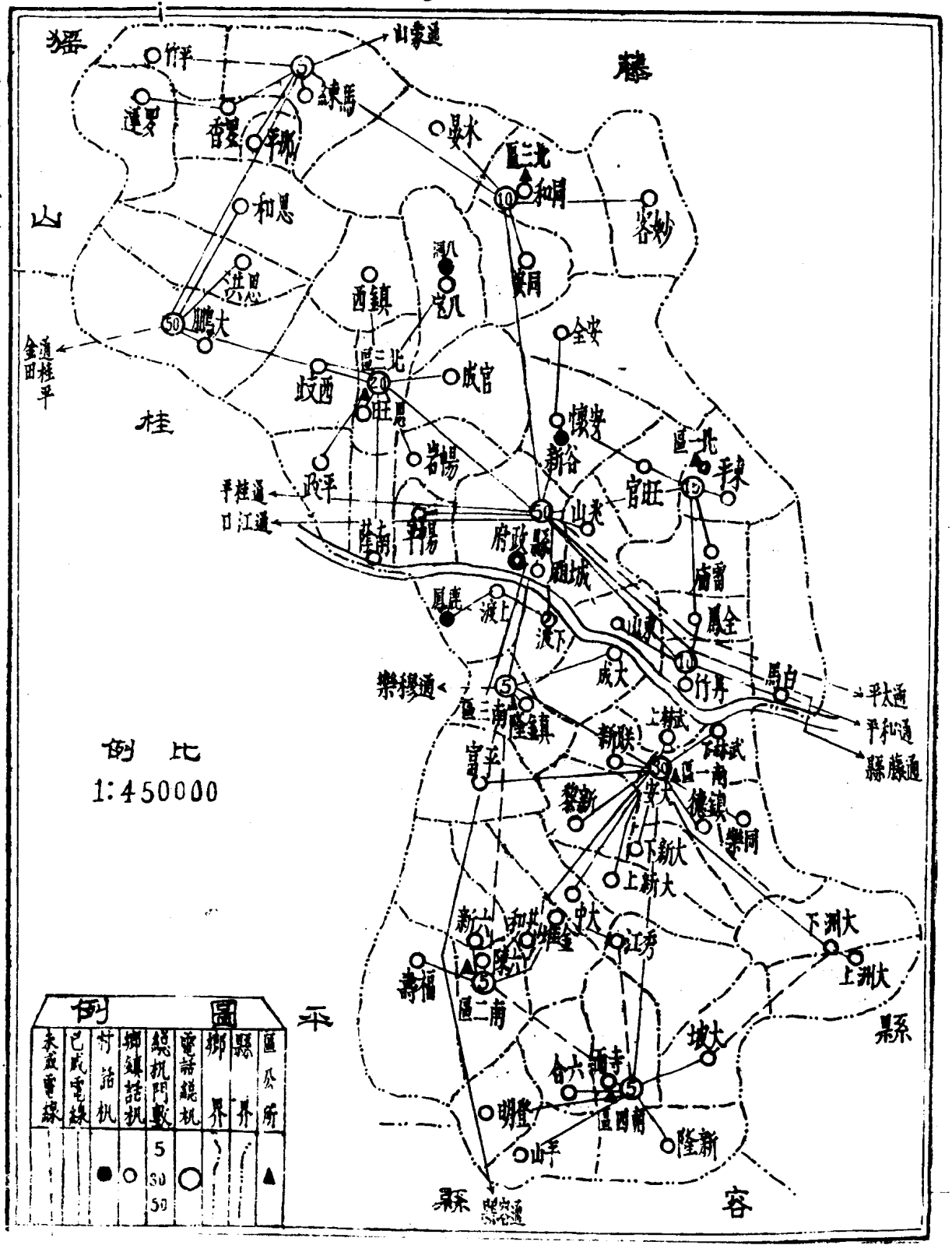

试读结束，需要全本PDF请购买 www.ertongbook.com

平南縣城區圖

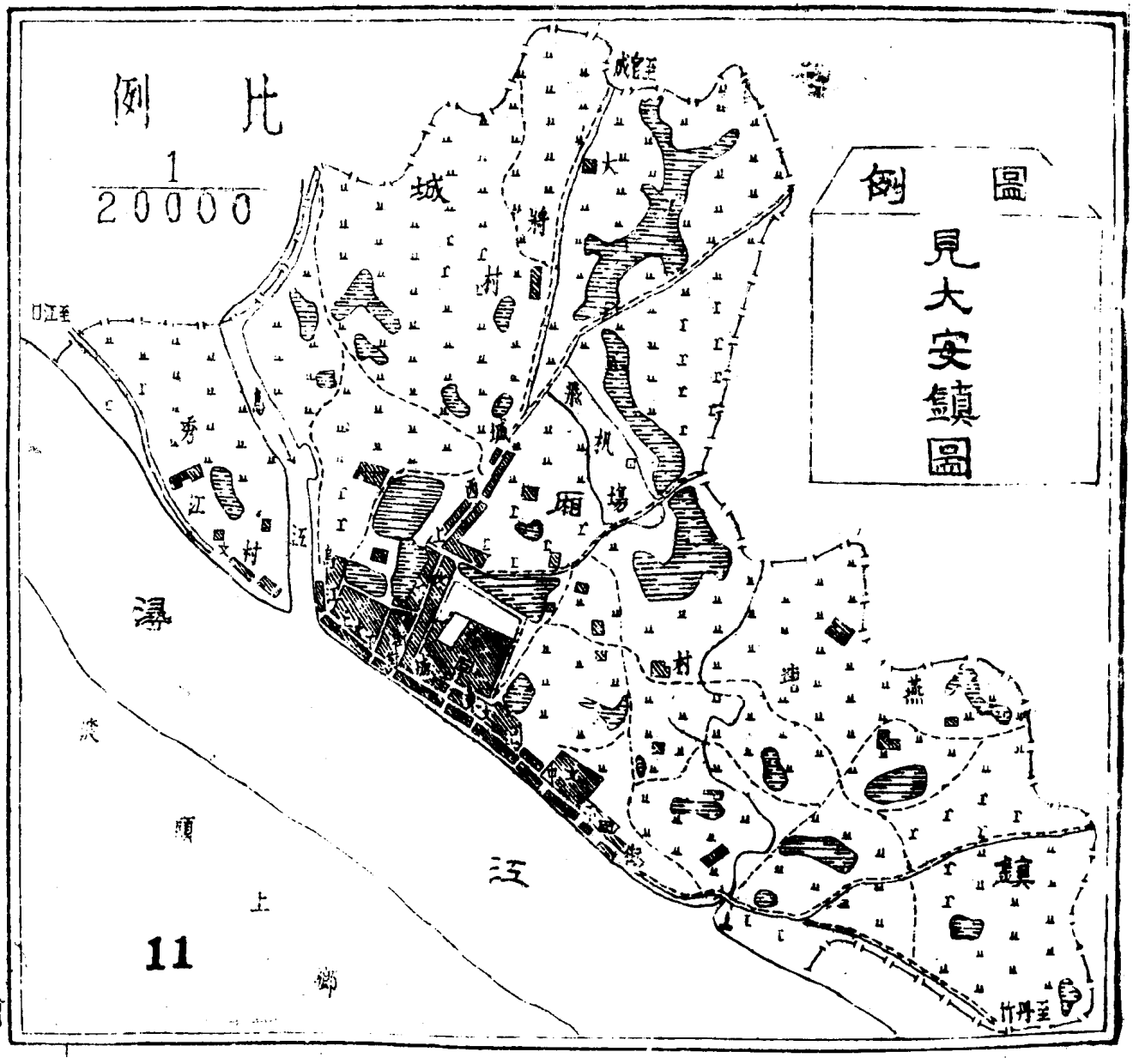

雲繪

平南縣大安鎮圖

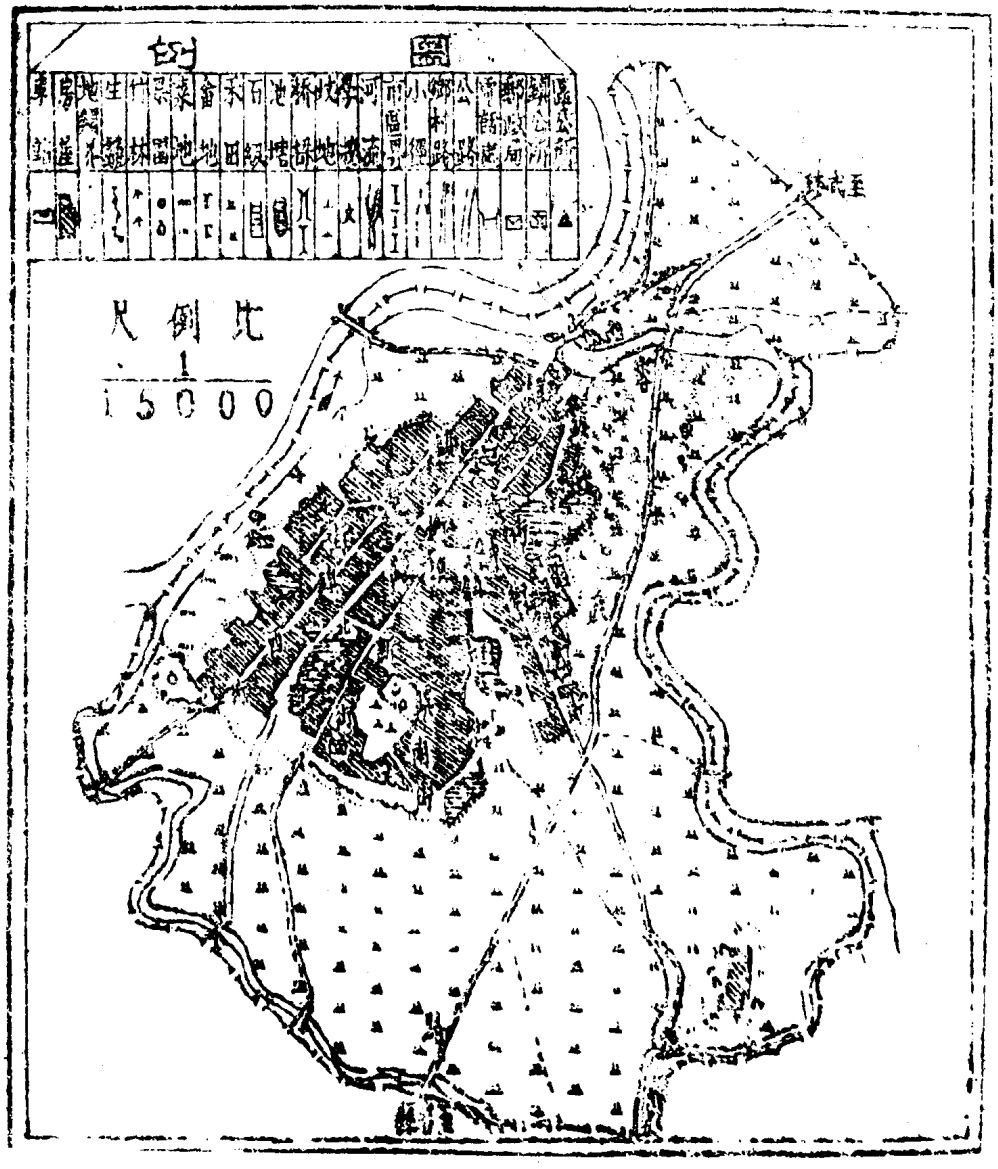

廣西省平南縣鑑目錄

序
例言
插圖　農場　中學　公園　舊城垣　暢巖　全縣圖　電話交通圖　域區圖　大安鎮圖
第一編　概述
土地
沿革
疆界　四隣疆界　行政區域
面積　全縣土地面積　各鄉鎮土地面積　本縣與本省各土地面積比較
地勢　山脈　河流　關隘
地名沿革
名勝紀要
建置
氣象
溫度
雨量
風向及風力
災異

试读结束，需要全本PDF请购买 www.ertongbook.com