


九九澳门回家书系

澳门

(澳门) 唐思 编著

风物志



K296.59/3

九九澳门回家书系

(澳门) 唐思 编著

澳门风物志

中国友谊出版公司

图书在版编目(CIP)数据

澳门风物志 / 唐思著. - 北京: 中国友谊出版公司, 19

98.2

(九九澳门回家书系)

ISBN 7-5057-1421-X

I.澳… II.唐… III.地方志-澳门 IV.K296.59

中国版本图书馆CIP数据核字(97)第24537号

书名	澳门风物志
作者	澳门 唐思
出版	中国友谊出版公司
发行	中国友谊出版公司
经销	新华书店
印刷	北京市丰华印刷厂
规格	850×1168毫米 32开本 8.375 印张 150000字 257幅图
版次	1998年4月第1版
印次	1998年4月北京第1次印刷
印数	1—3000册
书号	ISBN 7-5057-1421-X / C · 127
定价	16.00元
地址	北京市朝阳区西坝河南里17号楼
邮编	100028 电话 (010) 64668676 合同登记号: 图字01-98-0250

序

李成俊

唐思兄的《澳门风物志》是他的第二本小品文集，第一本是以徐敏为笔名的《镜海情怀》。如果按风俗掌故分类，大概可与李鹏翥兄的《澳门古今》列为姊妹篇。

小品文是随笔、札记等小文章的通称。追源溯流，本于佛经，佛经称详本为“小品”；简本或略本为“小品”。早在晚明，小品文流行，是一种社会现象，反映了当时知识分子的心态。英国的 ESSAY，亦称小品文，区别于严肃的学术著作，其内容既是散文式的、健康的休息，又充满人生智慧的杂感，内涵颇为深邃。

澳门乃弹丸之地，在外国人手上的时间相当长。随着 1987 年中葡两国政府关于澳门问题的联合声明的签署、1993 年澳门基本法的公布，澳门在世界上的知名度日益显著，有关研究澳门的史地、政制、经济、法律等出版物渐增，《澳门风物志》应是其中的奇葩。

《澳门风物志》全书由人口、造地、街道、山水、公园、庙宇等文章组成，大至连贯离岛的澳函大桥，小如木屐、蓑衣，也有蟋蟀、蛇、蚝、老鼠以及紫菜、马钱、咸水草等动植物。举凡名胜古迹、文物珍宝、历史掌故、民情风俗，俱有涉猎，生动地展现了这座小城昔日一幅幅生活画面，作者娓娓道来，引人入胜，使人在温馨的遐思中享受到怀旧的情趣。

我以为，全书最突出的地方：首先，文章短而精，开门见山，言之有物。由于港澳和海外生活节奏紧张，人寿有限，传播信息无穷，故每篇数百字刊在报上的方块文章，普遍受欢迎。但短文很不容易写好，因为在有限的篇幅里，要表达丰富的内容，难度往往比长文要大得多。《澳门风物志》好在短小精悍，概括性高，可读性强，在报上发表时，已拥有颇多读者。

司马迁的《史记》，把远古和当时的史实，写得清楚畅顺，栩栩如

生,可是刘知几还要批评他,说他有些地方尚嫌烦冗,并举出《扁鹊仓公列传》,前头表示仓公“传黄帝、扁鹊之脉书,五色诊病,知人死生,决嫌疑,定可治”。后来提到仓公回覆诏问时,上面这几句话又出现在他的答语中。刘知几的《史通》指出:“夫上既有其事,下又载其言,言事虽殊,委曲何别?”欧阳修的《新唐书》,自以为用了比《旧唐书》少的字数,写出了更多的史实,“其事则增于前,其文则省于旧”。尽管欧阳修懂得行文简洁的重要性,但他执笔的《泃冈阡表》,其中段,方望溪仍主张大加压缩,可见写短文章之难。

“删繁就简三秋树,领异标新二月花”。郑板桥这两句诗,集中而形象地总结出他画竹的宝贵经验。绘画如此,写文章也应如此。老舍强调作家的本领,在于能用很精炼的语言把思想感情表达出来,良有以也。

其次,作者文风朴素,没有豪言壮语,没有虚饰造作,善于从日常生活中的身边琐事讲道理,善于将一些愚昧、迷信的糟粕剔出来,有情有景,有光有影,条分缕析,清风拂面。有时字里行间渗透着作者的沉思和感叹,如《“长楼”一段惨痛史》刻划“猪仔馆”的悲剧罪行,在关键之处落墨,血泪斑斑,能不为之唏嘘长叹。人们读这本书,不仅获得丰富的知识,而且增广见闻,扩阔视野。

作者是澳门的老居民,对澳门的一草一木、一砖一瓦都很熟悉。他是一位资深的新闻工作者,青少年时已从事文艺活动,在报刊上发表文章。以后当过记者、编辑、副刊主任。近年一直主持编辑部工作,孜孜不倦,脚踏实地,数十年如一日。1978年冬,他随港澳新闻界赴国内东北采访,写了不少有分量的报道,受到国内同业的表扬。他在文章中流露出坦诚和真情,读者倍感亲切。

著名诗人闻一多写过一首《七子之歌》,咏叹澳门这个被迫离开了祖国,有如儿女同母亲遭强制分隔似的,充满了浓郁的爱国情怀的诗篇:——

“你可知‘妈港’不是我的真名姓?……

我离开你的襁褓太久了,母亲!

但是他们掳去的是我的肉体,

你依然保管着我内心的灵魂。

三百多年来梦寐以求的生母啊！

请叫儿的乳名，叫我一声‘澳门’。

母亲，我要回来，母亲！”

诗中的“妈港”是 Macau 译音，一作“马交”，即澳门。诗作于 1926 年；葡人在澳门登陆晾晒衣物是 1553 年，故有“三百多年来梦寐以求”句。现在算来，已逾 440 年了。

时间呀，前进！我们盼望着 1999 年 12 月 20 日中华人民共和国恢复对澳门行使主权的来临。这本书，可以说，是作者在澳门回归祖国怀抱的前夕，对一切关心澳门的读者的一份真挚的献礼！

目 录

- | | | | | |
|----|-----------|-----|----|-----------|
| 1 | 序 | 李成俊 | 24 | 螺丝山公园形别致 |
| 1 | “澳门街”名之由来 | | 25 | 何贤公园欧陆情调 |
| 2 | 澳路凶地名别称多 | | 26 | 二龙喉公园景雅致 |
| 3 | 澳门人口今昔趣谈 | | 27 | 新桥花园坊众建设 |
| 4 | 填海造地历史百年 | | 28 | 凼仔花园极具古韵 |
| 5 | 濠江两岸欣欣向荣 | | 29 | 水塘公园别具特色 |
| 6 | 凼仔地貌百年变迁 | | 30 | 路环市区公园袖珍 |
| 7 | 澳门的山实属岗陵 | | 31 | 望厦原是古村村名 |
| 8 | 青洲山昔日称绿岛 | | 32 | 新桥区如今空余名 |
| 9 | 松山百年前是秃岗 | | 33 | 借问沙岗今何在？ |
| 10 | 西望洋山环境静谧 | | 34 | 青洲区因山而得名 |
| 11 | 莲峰山形状像莲花 | | 35 | 台山区旧貌换新颜 |
| 12 | 柿山无柿虚有其名 | | 36 | 筷子基“筷子”变形 |
| 13 | 借问磨盘山在哪里 | | 37 | 马场区曾作赛马场 |
| 14 | 塔石山原在何处？ | | 38 | 黑沙环昔日面貌改 |
| 15 | 昔日蟹山趣话妙谈 | | 39 | 新填海区沧海桑田 |
| 16 | 鸡颈山增添新气象 | | 40 | 南湾景色百年变化 |
| 17 | 白鸽巢公园景清幽 | | 41 | 西湾风光幽雅旖旎 |
| 18 | 垃圾堆变美丽公园 | | 42 | 竹湾是天然海浴场 |
| 19 | 卢廉若公园园林美 | | 43 | 浅湾消失名已失传 |
| 20 | 华士古达加玛公园 | | 44 | 石排湾面貌渐改变 |
| 21 | 三角花园袖珍玲珑 | | 45 | 凼仔后背湾风光美 |
| 22 | 得胜花园得胜历史 | | 46 | 凼仔排角宁静优雅 |
| 23 | 南湾花园路径逶迤 | | 47 | 阿婆秧原名阿婆岭 |

- | | | | |
|----|-----------|-----|-----------|
| 48 | 北湾填海成陆湮没 | 76 | 沙栏仔街聚沙成栏 |
| 49 | 黑沙海滩思古幽情 | 77 | 丛庆坊合数街成坊 |
| 50 | 三巴门遗址在何处 | 78 | 沙梨头今昔风光异 |
| 51 | 石闸门遗址今何在 | 79 | 福隆新街花街演变 |
| 52 | 红窗门街名之由来 | 80 | 灰炉系列街道溯源 |
| 53 | 连胜街在三巴门外 | 81 | 司叻口前地思旧貌 |
| 54 | 古老街道关前正街 | 82 | 千年利街与钱纳利 |
| 55 | 莲径沙堤早已湮没 | 83 | 澳门一段铸炮历史 |
| 56 | 白马行街掌故轶闻 | 84 | 澳门的“万里长城” |
| 57 | 板樟堂街因何得名 | 85 | 竹室街名古村遗迹 |
| 58 | “长楼”一段惨痛史 | 86 | 议事亭前地的变化 |
| 59 | 荷兰园与荷兰有关 | 87 | 亚婆井街名的故事 |
| 60 | 田畔街街名寻旧迹 | 88 | 龙嵩街原名龙松街 |
| 61 | 水坑尾街宛若水坑 | 89 | 疯堂街名来由历史 |
| 62 | 高士德马路二三事 | 90 | 风顺堂与风顺堂街 |
| 63 | 追寻佐堂栏尾历史 | 91 | 红街市原称提督市 |
| 64 | 火药局斜巷改街名 | 92 | 卢九街义字街缘起 |
| 65 | 雅廉访马路话廉访 | 93 | 高园街茨林围风光 |
| 66 | 文弟士街与文弟士 | 94 | 营地街市过去未来 |
| 67 | 新马路原名难纪念 | 95 | 古老营地大街掌故 |
| 68 | 炉石塘原是芦荻塘 | 96 | 逛佑汉市政综合体 |
| 69 | 清平直街清平戏院 | 97 | 水上街市冷冷清清 |
| 70 | 新填地今妓寨无存 | 98 | 戏院街市话旧谈新 |
| 71 | 白眼塘街一段历史 | 99 | 公局街市遗迹保留 |
| 72 | 柴船尾街街名追溯 | 100 | 雀仔园街市百年史 |
| 73 | 十月初五日街变化 | 101 | 大炮台与祀天祭台 |
| 74 | 青洲马路兴筑始末 | 102 | 嘉思栏炮台的变迁 |
| 75 | 果栏街今名不符实 | 103 | 东望洋古炮台沧桑 |

- | | | | |
|-----|-------------|-----|------------|
| 104 | 圣地牙哥炮台酒店 | 132 | 峰景酒店百年沧桑 |
| 105 | 望厦炮台拟辟公园 | 133 | 郑家大屋文物建筑 |
| 106 | 凼仔炮台历史陈迹 | 134 | 工羨行会馆大事记 |
| 107 | 消失炮台遗址难觅 | 135 | 三街会馆成关帝庙 |
| 108 | 由西坟见市区发展 | 136 | 同善堂堂址记往昔 |
| 109 | 伊斯兰教坟场在哪 | 137 | 炉石堂上架行会馆 |
| 110 | 基督教坟场古墓冢 | 138 | 古老清平戏院结业 |
| 111 | 半岛新辟望厦坟场 | 139 | 赛车跑道驰名世界 |
| 112 | 白头马路白头坟场 | 140 | “龙环葡韵”的建筑 |
| 113 | 凼仔孝思永远墓园 | 141 | 工人球场建设前后 |
| 114 | 凼仔街坊坟场建设 | 142 | 塔石球场轶事趣闻 |
| 115 | 凼仔北澳坟场清幽 | 143 | 赛狗场 60 年沧桑 |
| 116 | 濠镜古村钩沉(上) | 144 | 路凼渡海小轮马头 |
| 117 | 濠镜古村钩沉(下) | 145 | 松山灯塔远东首座 |
| 118 | 卓家村历史 300 年 | 146 | 海上灯塔指引航船 |
| 119 | 黑沙村原是小渔村 | 147 | 火车头及铁路忆往 |
| 120 | 大三巴牌坊古遗迹 | 148 | “仁慈堂”建筑典雅 |
| 121 | 市厅建筑具历史性 | 149 | 澳凼大桥美丽壮观 |
| 122 | 邮电大厦邮政事业 | 150 | “马交石”踪迹杳然 |
| 123 | 澳门机场建设谈往 | 151 | “洋船石”上的古船 |
| 124 | 白马行医院已结束 | 152 | 奇形怪石妙趣横生 |
| 125 | 陆军俱乐部具古色 | 153 | 路凼伶仃石叹伶仃 |
| 126 | 消防服务历史百年 | 154 | 澳门古钟趣闻轶事 |
| 127 | 合署大厦宏伟壮观 | 155 | 趟枕门影迹将消失 |
| 128 | “澳督府”三迁趣话 | 156 | 新口岸水塘贮食水 |
| 129 | 一幢古老洋房历史 | 157 | 水井遍布澳门街巷 |
| 130 | 气象台与炮台结缘 | 158 | 柴店已成历史名词 |
| 131 | 新马路大西洋银行 | 159 | 贾梅士洞与贾梅士 |

- | | | | |
|-----|------------|-----|-------------|
| 160 | 鱼棚经营早已衰落 | 188 | 离岛往昔种植禾稻 |
| 161 | “牛房”遗迹渐消失 | 189 | 咸水草已无人养殖 |
| 162 | 木屐在澳门受淘汰 | 190 | 采割紫菜已成陈迹 |
| 163 | 博物馆里的人力车 | 191 | 路环有毒植物马钱 |
| 164 | 载客单车盛极一时 | 192 | 澳函一道新“彩虹” |
| 165 | 三轮车走在下坡路 | 193 | 清张玉堂妈阁题刻 |
| 166 | 的士在澳门 60 年 | 194 | 宋赖布衣妈阁遗诗 |
| 167 | 澳路函渡海轮忆往 | 195 | 天后古庙几遭遗忘 |
| 168 | 蓑衣在澳早已绝迹 | 196 | 普济禅院庄严宏丽 |
| 169 | 离岛步行径风光美 | 197 | “莲峰山”下莲峰庙 |
| 170 | 路函连贯公路一瞥 | 198 | 妈阁庙历史 500 年 |
| 171 | 路环函仔消防今昔 | 199 | 沙梨头土地庙历史 |
| 172 | 台风警戒讯号悬挂 | 200 | 莲溪新庙何以称新 |
| 173 | 本澳泳棚棚址数易 | 201 | 包公庙始建一段古 |
| 174 | 赛马玩意历史悠久 | 202 | 隐蔽的南山庙复现 |
| 175 | 赛马车如昙花一现 | 203 | 雀仔园逾百年小庙 |
| 176 | 斗狗玩意近年再兴 | 204 | 聚龙通津“聚龙社” |
| 177 | 澳门蟀猎史逾百年 | 205 | 康公庙历史逾百年 |
| 178 | 蟀猎场数十年变迁 | 206 | 石敢当行台原公所 |
| 179 | 街头斗蟀今已鲜见 | 207 | 下环福德祠存古貌 |
| 180 | 路函山野蟋蟀繁殖 | 208 | 女祸神庙香火冷落 |
| 181 | 岗陵郊野蛇踪常现 | 209 | 柿山哪吒古庙传说 |
| 182 | 海鸥来自西沙群岛 | 210 | 澳门函仔关帝庙殿 |
| 183 | 野生动物品种稀少 | 211 | 观音古庙与城隍庙 |
| 184 | 澳门水域盛产鲜蚝 | 212 | 大三巴哪吒庙缘起 |
| 185 | 澳门老鼠主要三类 | 213 | 竹林寺前身是道观 |
| 186 | 百年前西洋菜传说 | 214 | 先锋庙为新厦掩蔽 |
| 187 | 澳门往昔竹林处处 | 215 | 药山禅院供奉药王 |

216	谭公庙路环负盛名	238	民间艺术“舞醉龙”
217	路环天后古庙今昔	239	年宵花市地点数易
218	三圣庙与海盗传说	240	澳门春节风俗杂谈
219	九澳观音庙景清幽	241	情人节富浪漫色彩
220	黑沙村有座大王庙	242	农历年岁晚风情画
221	凼仔名刹“菩提园”	243	元宵佳节习俗淡化
222	凼仔观音岩观音庙	244	土地诞热闹逊往昔
223	北帝庙多百年古物	245	拜石头产生玄秘感
224	天后宫历史 200 年	246	惊蛰白虎与打小人
225	凼仔“三婆庙”古迹	247	清明插柳驱邪避鬼
226	大堂大庙与望人寺	248	端午时节粽子飘香
227	老楞佐堂即海神庙	249	“乞巧节”色彩渐褪
228	板樟堂原结板为障	250	关帝庙与关帝漫谈
229	望德堂何以称疯堂	251	七月十四日“烧衣”
230	奥斯定教堂的故事	252	“中秋节”风土杂记
231	花王堂两次遭火劫	253	古俗“重阳”采风录
232	西望洋路德圣母岩	254	闲话谢灶习俗趣闻
233	西望洋山上圣母堂	255	除夕团年温馨气氛
234	松山古教堂雪地殿	256	一年之始漫说元旦
235	路环圣方济各教堂	257	“圣诞节”欢乐祥和
236	传统舞龙欢乐祥和	258	后记 唐思
237	舞狮仍在澳门流行		

“澳门街”名之由来


人们口头惯称澳门为“澳门街”，极言其小，小到只有一条街。当然，澳门街道不只一条，统计共有 900 多条。

与广州、香港比较，澳门确实狭小，据历史记载，澳门半岛面积原来只有 2.78 平方公里，但经过近百多年来填海成陆后，现已逾 6 平方公里，增加了 1 倍多。尽管如此，澳门还只是“弹丸之地”。

据知，葡人初来澳时，所辖的地区很小，只有一条主要的街道，那就是“营地大街”，“澳门街”之名可能由此而来。现在的新桥、望厦、塔石、沙梨头……也是百年前才扩展划入澳门地区的；其余如青洲、新填海、南湾、筷子基、马场等区域都是靠填海得来的。此外，澳门还有两个海岛：路环和凼仔。

澳门商业中心，几十年前集中在新马路附近一带，而今已有转移的趋势，南湾、水坑尾、黑沙环等区已很兴旺了，其间经过了多少沧桑与人事变迁。澳门现在不但有现代化的高楼大厦、钢筋三合土马路，也有百年前的古旧房屋、石仔路，令人想起了它的历史变化。

“澳门街”，虽然地方狭小，但风景幽美，民风淳朴，令人眷恋。



澳路凼地名别称多

澳门半岛,连同凼仔、路环合称澳门。澳门半岛有许多别称,如香山澳、濠镜澳、濠镜、濠江、镜海及马交等;同样,凼仔和路环也有多个地名。

凼仔,过去曾经称龙头湾(环)、潭仔,葡文则有 TAIPA,各有出处,只是今人则普称凼仔之名。据知,200 多年前,凼仔常被称为“龙头湾”,而今在当地天后宫内有一口 200 多年历史的古钟,其上刻有“龙头湾天后宫”字样,“龙头湾”就是凼仔当年的地名。地堡街北帝庙,也有一座百年香炉,上面也刻有“龙头湾北帝庙”字样,这也是明证。此外,在 200 多年前成书的《澳门纪略》的地图上,凼仔被标志为“潭仔”;“潭仔”后来逐渐演变成“凼仔”。至于葡文 TAIPA,意思是指两边高、中间低的地方,与中文“低洼地”意义相同,也与“潭仔”之意相通。年前,凼仔有些人建议将凼仔易名,迄今未有结论。

路环,在《澳门纪略》中被写成“九澳山”;在谭公庙立于清道光七年的碑记则

刻为“路环”。另外,当地天后古庙的一口有 200 多年历史的古钟,其上刻有“盐灶湾”字样,这是路环的旧称。



澳门人口今昔趣谈

偶翻有关书籍,发觉澳门早期人口的变化很有趣。约在宋、元之交,距今七八百年前,澳门就有人迹了。由于澳门濒临珠江口,是一个理想的渔港,原始的居民可能是渔民。

1563年,即明朝嘉靖四十二年,人口达5000多人,其中葡人占900名。到1839年(清道光十九年),以禁鸦片著名的大臣林则徐来澳巡阅时,曾调查全澳门人口有1.2万人。

百多年来,澳门随着市区扩展,贸易发达,人口也相应激增,至1924年已上升到18万多人。

第二次大战日本侵略中国期间,内地居民不少来澳避难,曾一度使澳门人口增至近30万人。战后,中国局势渐趋稳定,不少华人重回故里生活,于是澳门人口锐降至10多万人的水平。

60年代后期至70年代初,东南亚政局动荡,不少海外华侨移民来澳定居。近数年间,内地采取开放政策后,又有不少人来澳居留,使澳门人口顿增,现已超逾40万,成为本澳有史以来人口数字的最高记录。

从上述一些情况来看,本澳人口增长,移民较自然增长显著。



填海造地历史百年

近年,新口岸长命桥及黑沙环圆台仔附近都出现新填海地;有关方面也在路凼间填海,把两岛连成一片。

其实,澳门近 80 多年来填海,已增添了不少土地,据资料显示,1910 年统计,澳门半岛面积 3.35 平方公里,凼仔 1.98 平方公里,路环 5.61 平方公里,合共 11.04 平方公里;1985 年统计,澳门半岛 6.05 平方公里,凼仔 3.779 平方公里,路环 7.087 平方公里,合共 16.92 平方公里。两者比较,澳路凼总面积经填海增加了 5.88 平方公里,相当于 1910 年澳门半岛的面积倍多。由于填海工程陆续进行,近年来,土地面积续有增加,据 1994 年资料公布,澳路凼三地总面积合共 23.5 平方公里。

澳门半岛填海应始于 1863 年,首次填平南湾澳督府对面海滩;之后 40 年间,填筑了北湾和浅湾,即今天由妈阁至莲峰山一带陆地,昔日原是海浸之地;到二三十年代,大规模填海,陆续形成今日之筷子基、青洲、台山、黑沙环及南湾、新口岸。凼仔昔日原是 3 个小岛,1919 年后,经填海连成一片。今日西沙、马场及市区原都是填海区。路环填海曾于 30 年代进行,至六七十年代,主要是联生货运码头及水泥厂两个地方填海。

澳门填海成陆,扩大了土地面积,这对生产、生活用地,改善环境,发展经济,都起了一定的作用。




濠江两岸欣欣向荣

濠江,是澳门的别称,实际是指澳门半岛与湾仔间的水道,北起前山水道,经青洲西侧、沙梨头而至南湾。它原名蚝江,因澳门盛产蚝之故,后因“蚝”字不雅,乃改名“濠江”。

这条水道因上游带来泥沙堆积,河床淤浅,低潮时泥滩尽露,由青洲至河边新街,江心出现一道长长的浅滩。天然水道仅宽 30 米,深水处只二三米,一般不足 1 米。自前山水道被拱北至湾仔公路拦截后,河流来沙虽然减少,但濠江的潮量却大减,冲刷力削弱,又让涨潮带入的泥沙得以淤积。因此,主航道常用挖泥船挖深,以便船只航行,避免搁浅,尽管如此,2000 吨以上轮船仍难以入口,这实在是对外交通一大障碍。这一带水域属澳门内港,历来是联系两广内地的重要口岸,沿岸码头林立,仓库毗连,开往内地的客货轮多在这里停泊。港澳客轮往昔也在这里泊岸,多年前已迁往外港了。

内港处于濠江湾内,风平浪静,本是一处良好的船舶天然避风港,适宜渔船停泊,傍晚,桅帆麇集,与岸边灯火相映成趣。又随着内地改革开放及澳门社会发展,近 10 多年来,濠江两岸都出现不少新建筑,呈现欣欣向荣景象。只是濠江海水污染严重,油污垃圾飘浮,散发臭气,令人皱眉。内港海岸线,经填海而改变形状,而今近海陆地都是填海而来,使澳门市区扩大,获得更大的发展。



凼仔地貌百年变迁

众所周知，凼仔是个海岛，但可能有些人不知道它原是由 3 个小山岛经填海成陆连结而成的。这 3 个小岛就是今天的鸡颈山(又名鸡头山)、观音岩及菩提山。

百年前，渔船可由观音岩及菩提山之间的狭窄海道，直航入鸡颈山下排角，即今市区的地堡街北帝庙附近，而现今的西沙一带仍为海浸之地；其后，泥沙淤积，形成泥滩，居民到海边捕捞或上山斩柴，为了方便行走，投石于泥滩上垫脚，日积月累，堆石成路，也自然形成一道“堤坝”，将观音岩与鸡颈山连接起来，俗呼“大凼”，而将菩提山叫做“小凼”。直至 1919 年的旧地图上，“大凼”和“小凼”仍分离为两个小岛。七八十年前，这两个岛又因自然堆积及人工填海，把这两个小岛相连，才形成今天的凼仔。

凼仔面积，1910 年为 1.98 平方公里；之后，在现今凼仔码头及市区海边，陆

续围海造地，扩大了凼仔土地，至 1985 年，面积已扩展为 3.79 平方公里。现今，凼仔已大兴土木，新楼矗立，兴建国际机场，更改变了数十年前的荒凉地貌，遂成为澳门的“卫星城”。

