


1840—1919

中国近代史参考地图

郭利民 编制
林增平 审订



湖南教育出版社

中国近代史参考地图

(1840 — 1919年)

郭利民 编制 林增平 审订

一九八四年五月

说 明

本地图集是一本反映中国近代历史（公元1840—1919年）的专题地图集。从1960年起即开始编制，近几年又进行了多次增补修订。在编制过程中一直得到林增平教授和湖南师院历史系中国近代史教研室同志们的关怀和指导，在刊印前又承他们进行了详细的审校，地理系容平达和丁传礼同志也提出了许多宝贵意见，在此谨表谢忱。

分工审校的是：

第1—10图：石振刚同志。

第11—19图：刘湘雅同志（王永康同志曾参加过对该段地图原稿的审查）。

第20—29图：周学舜同志。

第30—37图及39、40图：彭祖珍同志。

第38图、41—48图：饶怀民同志。

全部地图由林增平同志最后审校。

本图集居民点除首都和省级驻所用不同符号分别表示外，府、州、厅、县各级驻所均用单一圆圈符号表示，不加区别。村镇要地以黑圆点表示。在部分地图上，为减少负荷量以便于阅读，仅以专题符号代表居民点。各图括弧中的地名，为今县级以上地名。今地名截至1983年底止。村镇以下今地名一般不作注记。

本图集虽经多次绘制修订，力求尽可能地消去讹误，但终因水平有限，疏漏之处，在所难免，敬希专家指教，读者指正。

编 者

一九八四年五月

序 言

五十年代末起，郭利民同志就是我在讲授《中国近代史》时的协作者。他配合教学进度，绘制了一批教学参考地图，使学生感到，无论是听课还是课前课后自学，效率均大有提高。1960年，中国近代史教研室集体编写了一部《中国近代史讲义》，利民同志特地绘制了二十幅地图，制成锌版印刷，分别插入有关章节，更受到学生的欢迎。“文革”后，他精益求精，力谋翔实准确，不殚其烦地校正各图内容，并陆续增添新图，于1980年编订成册，印成16开本，供本院和省内有关高等院校使用。1981年和1983年，又再度修改，并经教研室的同志分工校订，相继作为教学参考资料，在国内有关高等院校交流，前后共印八千余册，尚难满足需求。幸得湖南教育出版社鼎力支持，接受出版。为了尽可能地提高质量，消去错漏，教研室又一次集中力量，对各图逐一校订，由利民同志再行修改，交出版社审核。

在编制这本地图集的时候，作者对事件取舍和表现方式，是扣住了一条基本线索的。这条基本线索，就是毛泽东同志所指出的：“帝国主义和中国封建主义相结合，把中国变为半殖民地和殖民地的过程，也就是中国人民反抗帝国主义及其走狗的过程”（《中国革命和中国共产党》）。因此，在本集四十八幅图中，以显示中国人民抵御外国资本主义——帝国主义侵略，反抗国内反动统治而展开的各种斗争为内容的占大多数。而关于太平天国农民起义、义和团反帝爱国运动和辛亥革命这三大事件从兴起、高涨到失败的过程，更用了较多的篇幅加以烘托。并对近代八十年来中国各族人民自发的、规模虽不大而此起彼伏、纵横连绵的各种斗争，也分阶段、分专题绘制成图，穿插其间。从而使读者浏览了本图集后，就能形成较深刻的印象，即确认中国近代历史主要是中国人民前仆后继，不屈不挠地反帝反封建的斗争历程。

在突出近代中国人民反帝反封建斗争的同时，作者也没有忽略用象形或示意的方式，适当地将近代中国经济的主要变化，从地图上表现出来。象关于中国资本主义兴起和初步发展的状况，帝国主义在中国设立工厂、分割中国铁路矿山的情景，都曾分阶段绘制，示其梗概，显其崖略。这就不啻是将近代中国切削出一个纵剖面，使读者大致窥见了半殖民地半封建社会的主要特征。

当然，历史地图是有局限的，不少历史现象不可能通过地图上的标志反映出来。比如，近代思想文化的演变，封建地租剥削的加重，反动统治者的昏庸腐朽等，在历史地图上就一

般地只能付之阙如。但是，作为一种辅助手段，在学习近代史的时候，有，还是没有历史地图对照参考，功效是大不一样的。有历史地图以备查核，就能收事半功倍之效；没有，虽不一定事倍功半，但学习效果必有所减退。翻阅任何一部中国近代史著作，尽管篇幅不一，体例不同，而映入眼帘的，大部分是帝国主义侵略中国，蚕食鲸吞中国领土的血迹斑斑的纪录，是中国人民反抗内外敌人的英勇搏斗的业绩。如果将这本专题历史地图集置于案头，一面浏览文字叙述，一面按地图的各项标志检索查考，那末，印象就必然更为深刻，理解就必然更为透彻，收效也更为显著。这是毋庸置疑的。

这本地图集内容较充实，主要是供高等院校历史系本科和其他有关专业学生学习中国近代史使用。也可供中学历史教师用作教学参考。广播、电视、函授大学开设中国近代史课程将它列为参考图集，也较适宜。干部、职工用以辅佐自学中国近代史，更能提高学习效率。

我和教研室的同志一道分工审校这本地图集，主观上是力求完善准确，但因学识不足，力与心违，疏忽之处，敬希读者批评指正。

林 增 平

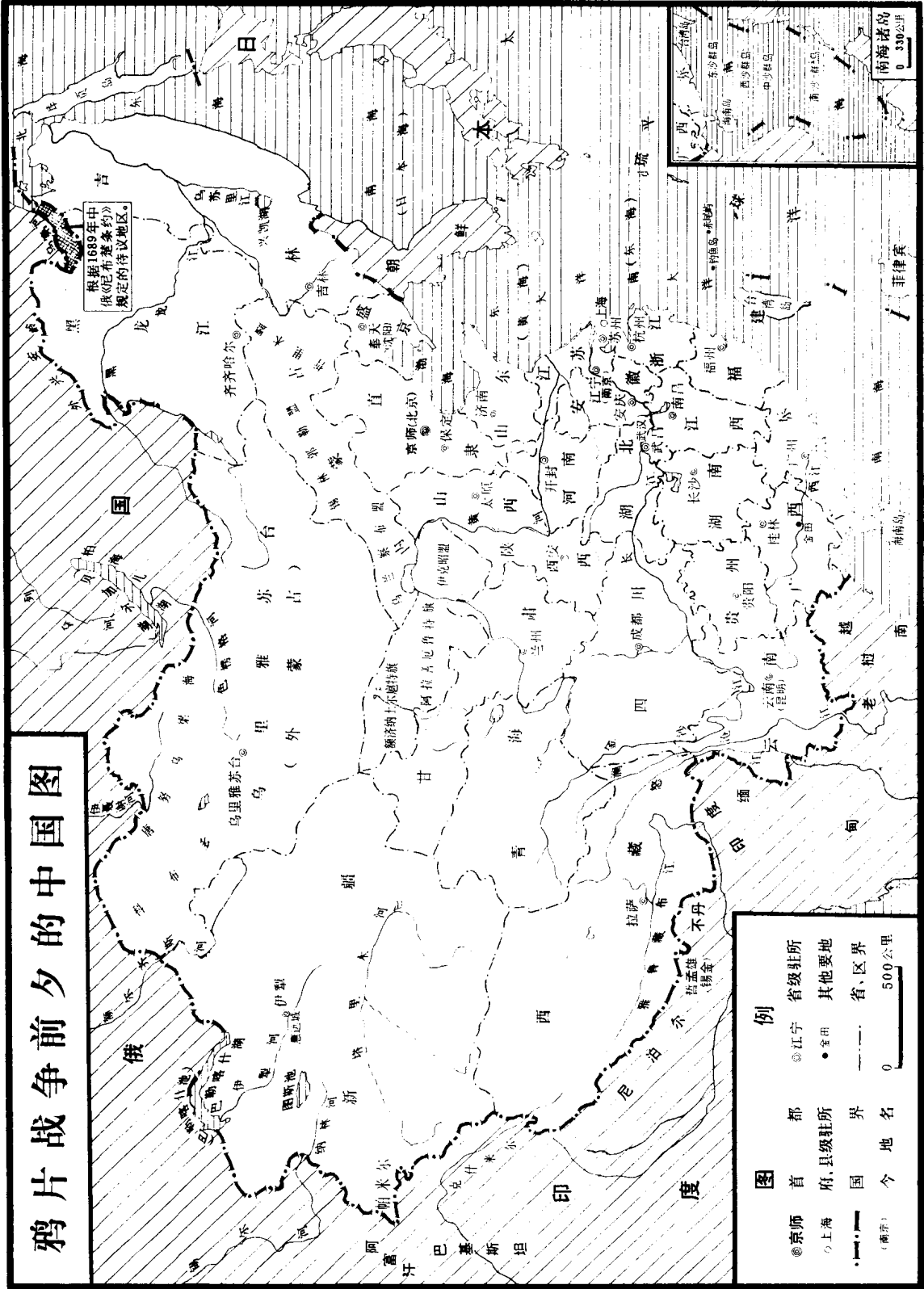
1984年4月

目 录

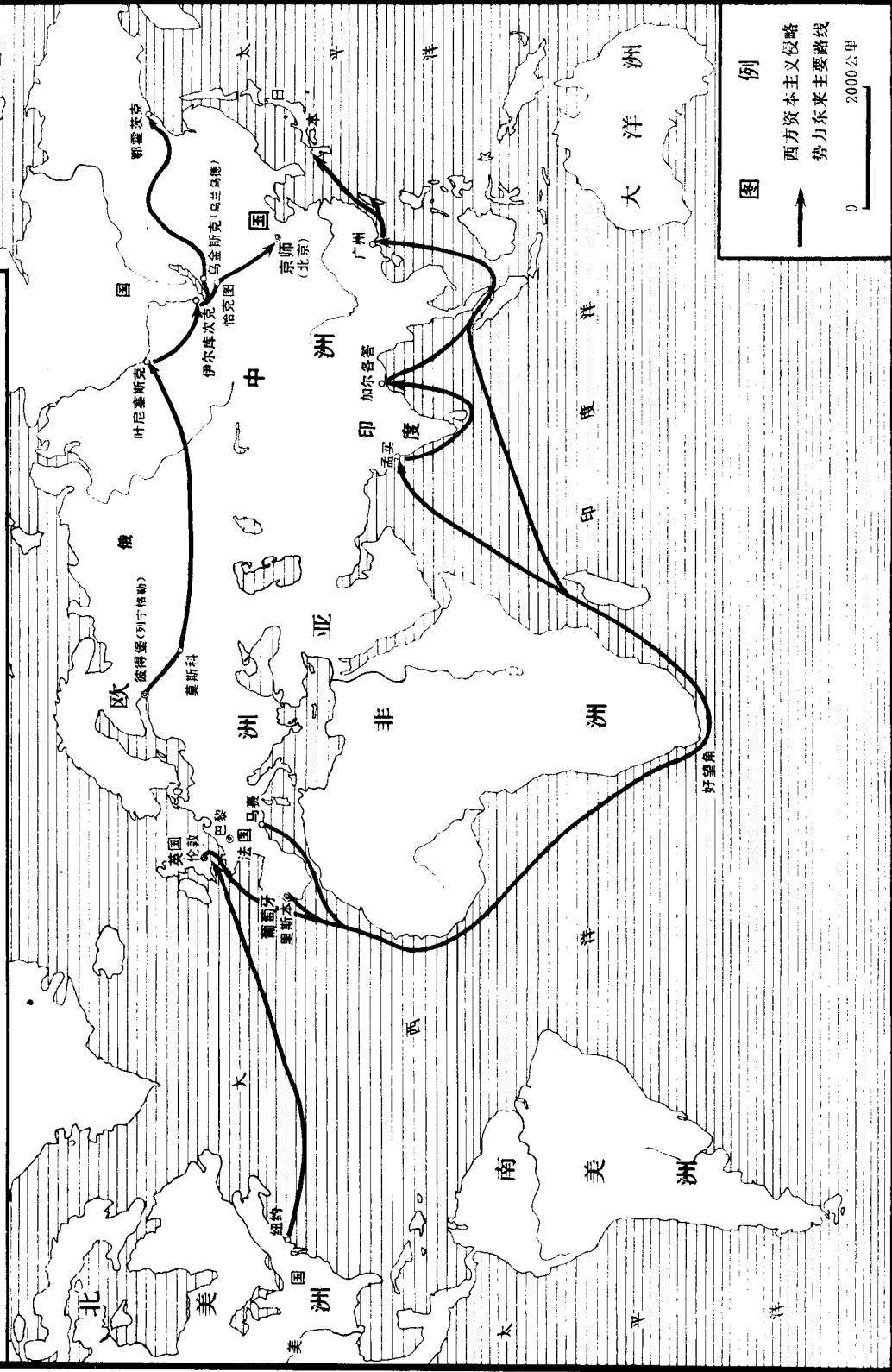
鸦片战争前夕的中国图	1
鸦片战争以前西方资本主义侵略势力东来路线示意图	2
第一次鸦片战争形势图	3
三元里人民抗英斗争形势图	4
太平天国革命前夕各地各族人民反清起义形势图	5
太平天国金田起义至定都天京图	6
太平军北伐形势图	7
太平军西征形势图	8
太平军东征形势图	9
响应太平天国的各地各族人民起义形势图	10
石达开、陈得才远征路线图	11
第二次鸦片战争形势图	12
沙俄割占中国领土示意图	13
太平军第二次攻破江北、江南大营形势图	14
太平军三河战役形势图	15
太平军第二次西征和安庆保卫战形势图	16
太平军进攻上海形势图	17
太平军天京保卫战形势图	18
李世贤、汪海洋南走路线图	19
1864年11月以后捻军战争形势图	20
十九世纪中国人民反“洋教”斗争形势图	21
中国资本主义兴起阶段新式工矿分布示意图	22

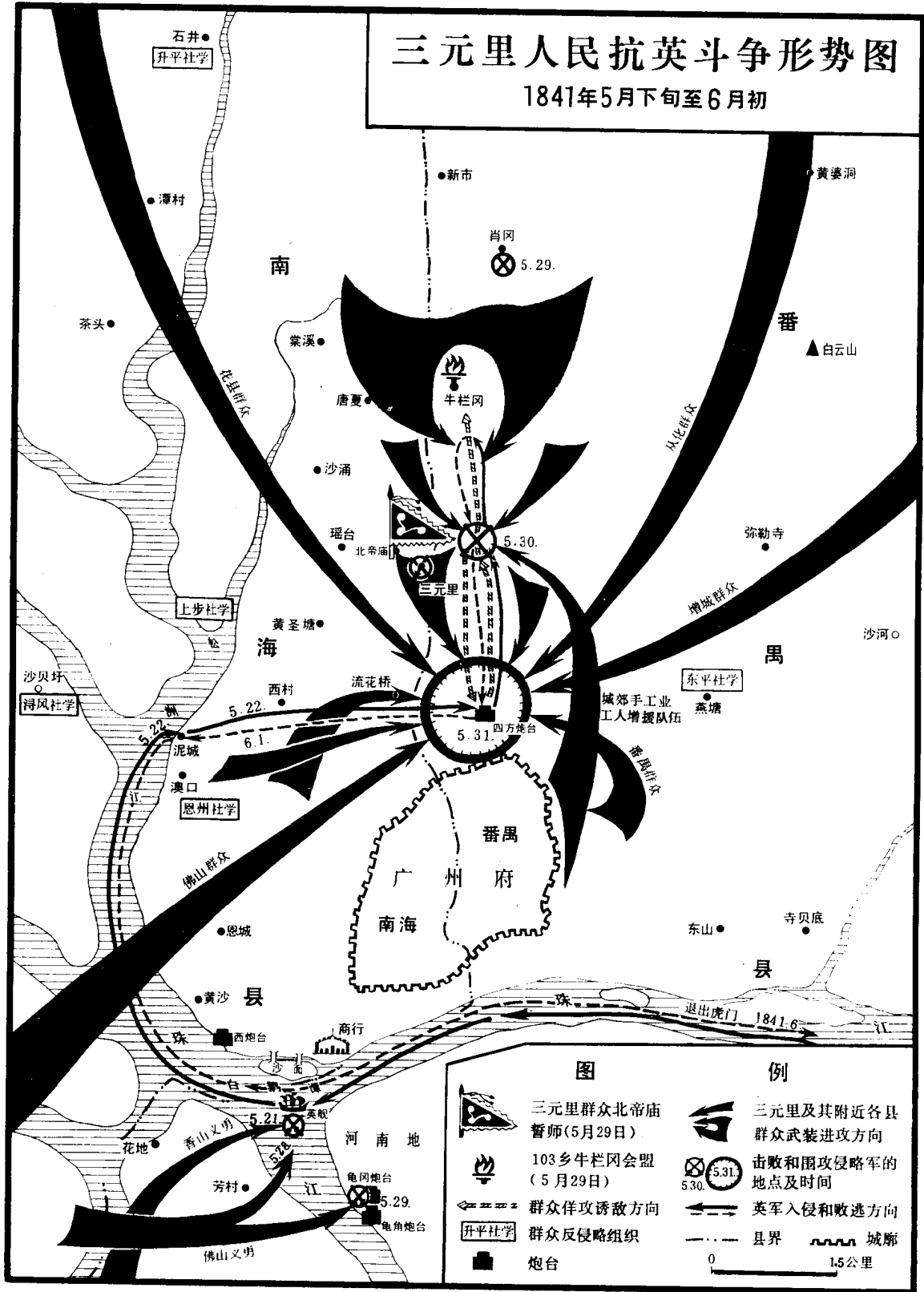
中法战争前后中国边疆危机示意图	23
黑旗军抗法和中法战争形势图	24
甲午中日战争形势图	25
台湾人民武装抗日斗争形势图	26
戊戌变法时期成立的学会、学堂、报馆分布示意图	27
帝国主义在中国的势力范围和租界商埠图	28
帝国主义在中国分割铁路利权图	29
帝国主义在中国分割矿业利权图	30
帝国主义在中国设立的工厂分布图	31
义和团运动初期发展形势图	32
义和团抗击八国联军侵略斗争图	33
沙俄武装侵略我东北和东北军民抗俄斗争图	34
义和团运动期间全国人民反帝斗争形势图	35
1901年至1905年全国人民反帝反封建斗争形势图	36
中国资本主义初步发展阶段新式工矿分布示意图	37
清朝末年主要革命团体和立宪团体分布示意图	38
1919年以前孙中山革命活动示意图	39
辛亥武昌起义前夕革命形势图	40
武昌起义和各省响应形势图	41
二次革命及其失败图	42
白朗起义战争形势图	43
全国人民反对袁世凯统治自发斗争形势图	44
护国运动形势图	45
护国运动后军阀割据示意图	46
护法战争形势图	47
近代中国工人重要罢工斗争示意图	48
主要参考书目	49

鸦片战争前夕的中国图



鸦片战争以前西方资本主义侵略势力东来路线示意图





太平天国革命前夕各地各族人民反清起义形势图

1842年—1850年

例

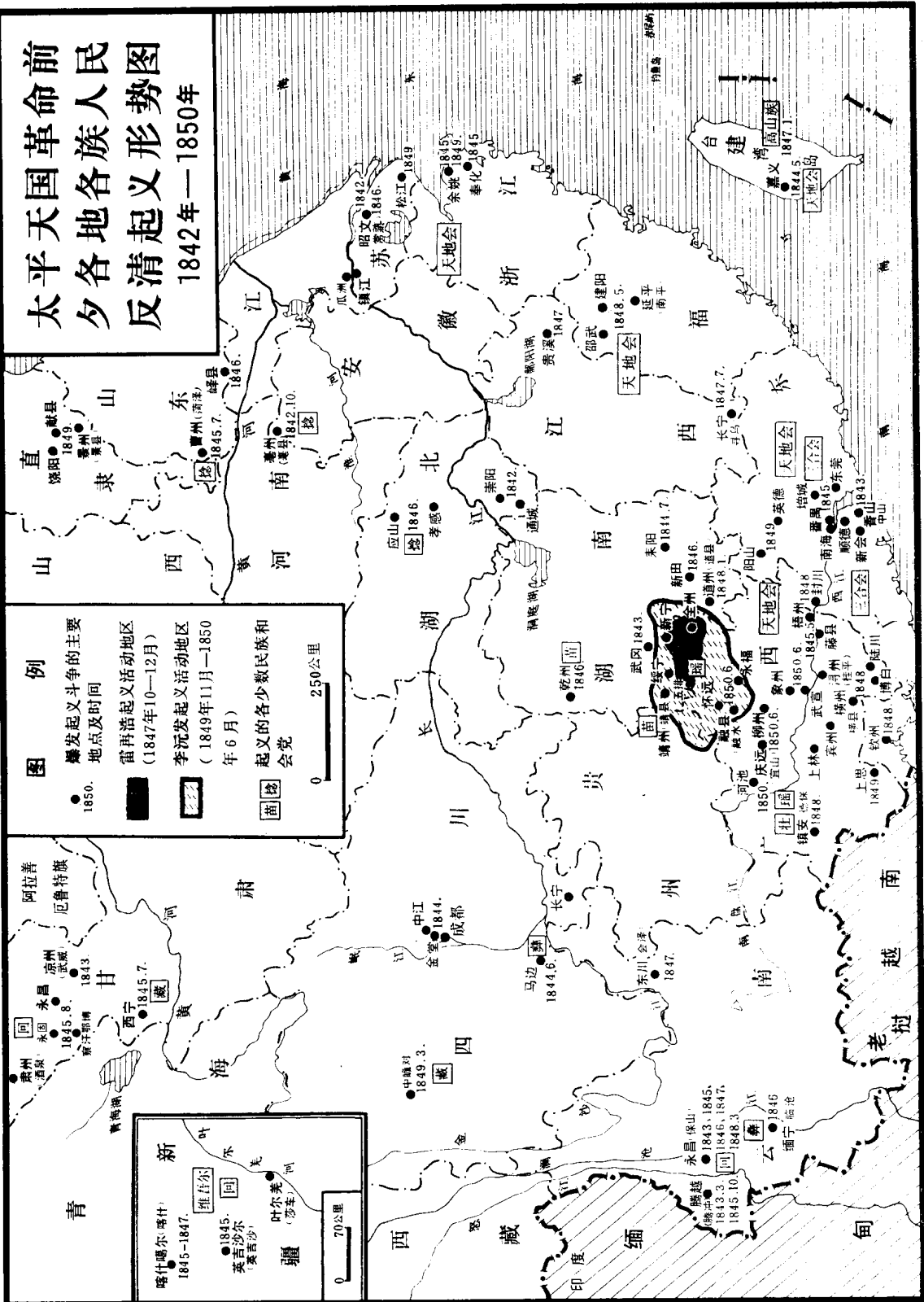
- 1850. 爆发起义斗争的主要地点及时间
- 雷再浩起义活动地区 (1847年10—12月)
- ▨ 李沅发起义活动地区 (1849年11月—1850年6月)
- ▧ 起义的各少数民族和会党

0 250公里

新疆

- 喀什噶尔、喀什 1845—1847. 维吾尔
- 英吉沙尔、英吉沙尔 1845. 维吾尔
- 叶尔羌、叶尔羌 1845. 维吾尔

0 70公里



太平天国金田起义至定都天京图

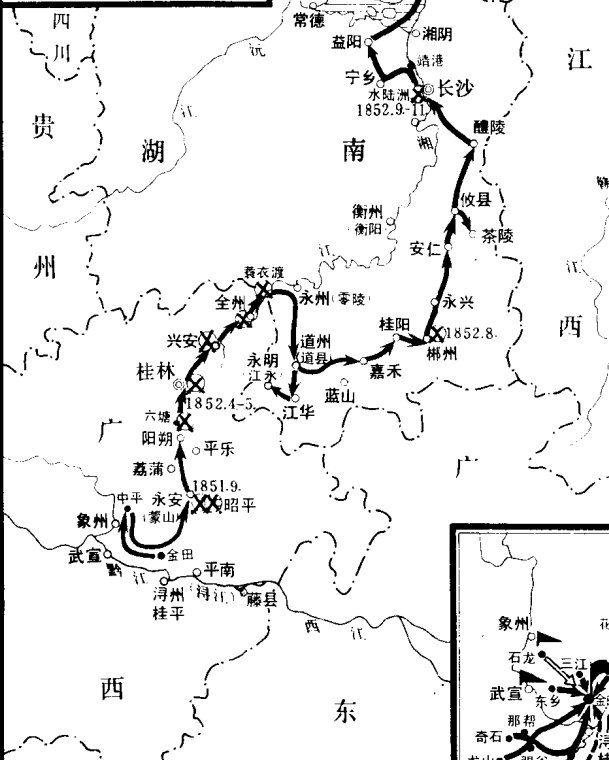
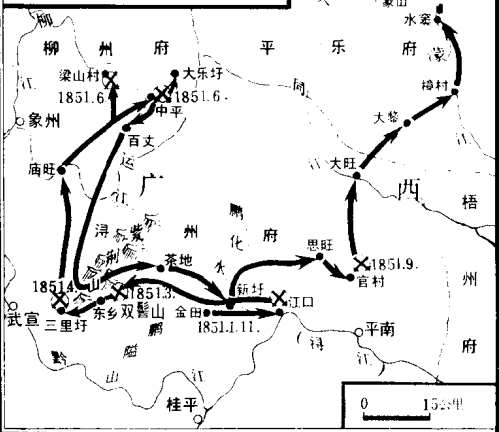
1851年1月—1853年3月

图例

- ◎ 太平天国首都
 - ← 起义军进攻路线
 - ✕ 1852.9. 击败清军的重要战役及作战时间
- 0 120公里

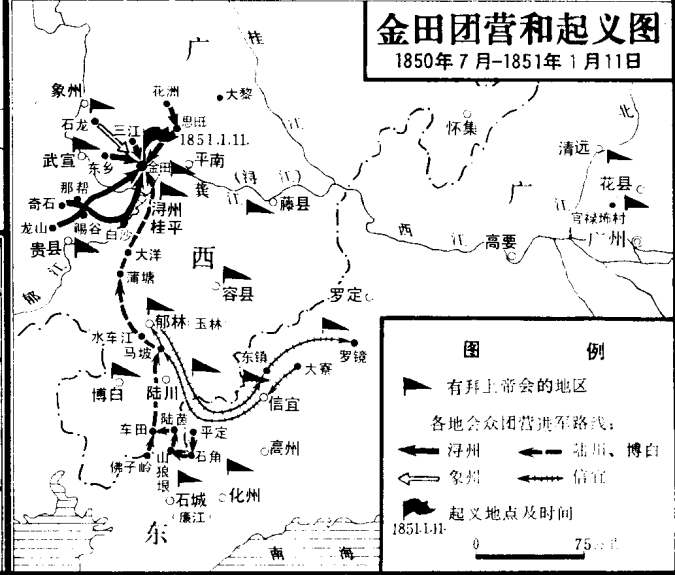


太平军自金田至永安进军路线图



金田团营和起义图

1850年7月-1851年1月11日



金田地理位置

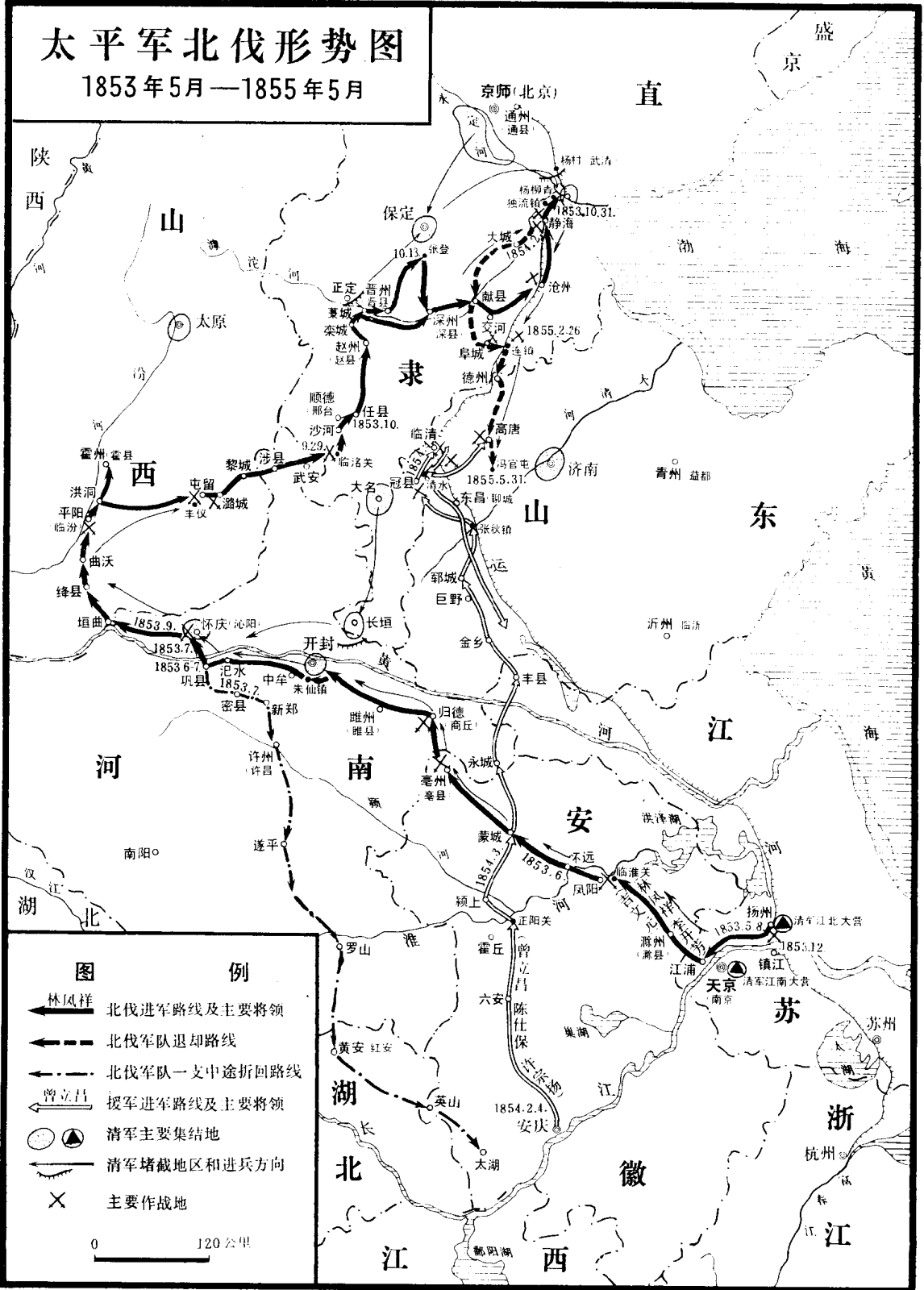


图例

- ▲ 有拜上帝会的地区
 - 各地会众团营进军路线:
 - ← 浔州 ← 桂林、博白
 - ← 象州 ← 信宜
 - 起义地点及时间
- 1851.1.11
- 0 75公里

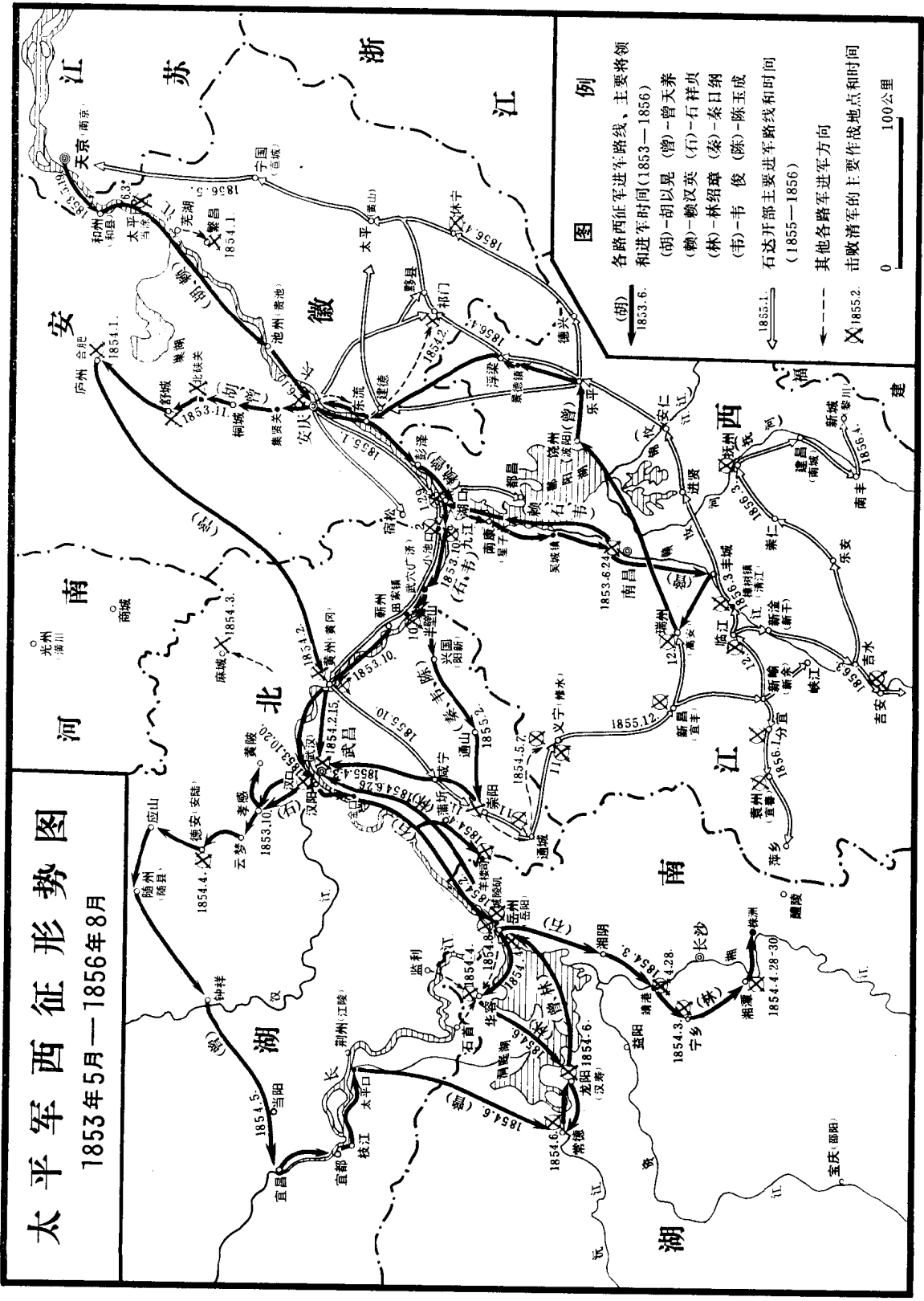
太平军北伐形势图

1853年5月—1855年5月



太平军西征形势图

1853年5月—1856年8月



太平军东征形势图

1856年1—7月

