

泉州 历史

福建省初中乡土教材

95.7
63

福建人民出版社

泉州历史

福建省初中乡土教材

《泉州历史》编写组

主 编:张吉昌

编 写:张吉昌 蔡长溪 廖渊泉

审 编:吴幼雄

地图绘制:廖渊泉

插图绘画:黄 坚

审 查:泉州市教育委员会 黄温基 王映辉

福建人民出版社

泉州历史

QUANZHOU LISHI

福建省初中乡土教材《泉州历史》编写组

*

福建人民出版社出版发行

(福州东水路76号 邮编:350001)

福州方盛印务有限公司激光照排

泉州晚报印刷厂印刷

(泉州市新华路29号 邮编:362000)

开本 787毫米×1092毫米 1/32 3印张 4插页 49千字

1998年7月第3版

1999年7月第8次印刷

ISBN 7-211-03177-8

G·2155 定价:3.15元

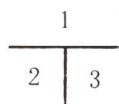

本书如有印装质量问题,请直接与承印厂调换

福建省中小学教材审查委员会准字 96001

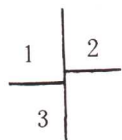

1994年6月24日，江泽民总书记视察豪盛（福建）股份有限公司
左：省委书记贾庆林 中：总经理谢炳煌



海外交通史博物馆内的宋代古船



1. 开元寺大雄宝殿
2. 西晋太康五年墓砖
3. 西塔与刺桐花



1. 番客墓
2. 老君石像
3. 草庵摩尼光佛

1. 灵山圣墓
2. 祈风碑文
3. 九日山摩崖石刻

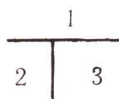





1. 婆罗门教人面狮身石雕

2. 郑和行香碑

3. 六胜塔



欽差總兵太監鄭和前往
 西洋忽魯謨廝等國公
 幹永樂十五年五月十
 六日於此行香望靈
 聖庇祐鎮撫蒲和日記立



前 言

《泉州历史》是根据《九年义务教育全日制初级中学历史教学大纲》(试用)的规定,贯彻《爱国主义教育实施纲要》、《中小学加强中国近代、现代史及国情教育的总体纲要》的精神,由泉州市教育委员会领导编写,经泉州市教委乡土教材审查领导小组审查,福建省中小学教材审查委员会批准,准予正式出版使用的乡土教材。

本书试用本荣获福建省教育委员会的福建省优秀乡土教材奖,国家教育委员会的全国优秀乡土教材二等奖。现正式使用本,系根据现行人民教育出版社出版的初中历史教材的体例编写修订。

本书主编张吉昌,编者张吉昌、蔡长溪、廖渊泉,审编吴幼雄,地图绘制廖渊泉,地图审定李玉明,插图绘制黄坚,审定黄温基、王映辉。

乡土历史是中学历史教学的重要组成部分。本书供泉州地区中学初中一、二年级使用,教学时间为八课时,并纳入初中历史结业会考的范围,考分占总分的五分之一,各校必须认真进行教学。书中正文部分,是学生必读的内容,小字部分供老师选讲,学生选学,不要求学生掌握。

本书编写过程中,吸取专家学者的研究成果;得到泉州市志办、泉州市历史教学研究会、泉州师专历史系、泉州市委党史办、泉州华侨史研究会、泉州海外交通史博物馆、南安石井

郑成功纪念馆、晋江衙口施琅纪念馆、豪盛(福建)股份有限公司、南益(集团)有限公司、晋江陈埭镇人民政府等单位的大力支持。在此,谨表衷心感谢!

本书疏漏、错误之处在所难免,敬希专家学者和广大教师不吝指正,以便再版时进行修订。

泉州市教育委员会

1995年11月

目 录

第一课	古代泉州的开发	(1)
第二课	泉州海外交通贸易的繁盛	(10)
第三课	郑成功、施琅与台湾的收复、统一和 开发	(18)
第四课	泉籍华侨对东南亚和祖国的贡献	(28)
第五课	近现代泉州的革命斗争	(39)
第六课	改革开放以来泉州经济的腾飞	(53)
第七课	泉州历代文化名人	(63)
第八课	泉州文物古迹	(77)
附录:	泉州历史大事年表	(88)

第一课 古代泉州的开发

泉州历史悠久，经济、文化发达。本课向你简介古代泉州的开发情况及其历史特点，使你对泉州的过去有个初步的了解，从而更加热爱她。

泉州历史悠久，是我国历史文化名城之一。唐宋以来，地位日益重要，宋元时是海外交通贸易巨埠和“海上丝绸之路”的重要起点之一，也是我国著名侨区和台胞“祖家”之一，对祖国历史发展作出重大贡献。

泉州历史有什么特点？为什么要学习泉州历史？

闽越族开发古代泉州 泉州位于福建东南沿海，西北戴云山脉绵亘，中部丘陵平原交错，晋江横贯其中，东南海岸曲折，水深湾多，气候温暖，雨量充足。泉州先民凭借有利自然条件，战胜困难，在此劳动生息。

泉州四季如春。中唐来泉诗人包何咏道：“连年不见雪，到处即行春。”晚唐寓泉诗人韩偓(wò)诗云：“四序有花长见雨，一冬无雪却闻雷。”

远在新石器时代，泉州就有闽越族居民。他们散处山林河畔海滨，过着从渔猎到种稻的农耕定居生

活。善造舟楫，涉江泛海。原始手工业发展，纺织和制陶具有一定水平，织物有葛，陶器坚硬美观。在漫长岁月中，闽越族率先开发古代泉州。

闽越族是古越族的一支，“处溪谷之间，篁竹之中”。善于制造与驾驭独木舟，视舟楫如车马，“往若飘风，去则难从”。他们“文身断发”，即在身上刺鳞虫龙蛇的花纹，蓄短头发。新中国成立后，考古工作者在泉州市郊、晋江、南安、安溪、永春等地发现数十处闽越族的遗址，有石制的斧、镑(bēn)、刀、镰和陶制的坠、纺轮等生产工具，印纹陶钵、罐、壶、瓮等生活用具；石构屋基遗迹。在南安丰州狮子山、永春九兜山遗址中的焙烧过的草泥土块断面和印纹陶瓮器壁上，可看到稻草壳及粟粒稻藁(gǎo)的痕迹。这证明闽越族开始农耕，原始的制陶业、纺织业发达。以后闽越族与南迁汉人融合，逐渐消失。

中原汉人南迁 秦统一中国，实行郡县制，泉州属闽中郡(郡治在今福州)。秦末闽越首领无诸参加反秦起义，又助刘邦灭楚，受西汉封为闽越王，辖地改称闽越国，泉州属之。汉武帝废封国，闽越国改为会稽郡(郡治在今浙江绍兴)，泉州改属会稽郡，与中原联系日渐密切。

东汉末至南北朝时，北方战乱，生产破坏。南方相对安定，海上交通发达。中原汉人不断通过陆海两路进入泉州，带来铁农具、牛耕、翻车等先进生产工具和技术，开发晋江流域。泉州政治、经济、文化发展，今南安丰州及晋江下游的广阔平原地带，逐渐成为物产富

庶、人烟稠密之区。

南安丰州西边有座小山，晋代士人常于重阳登览此山，故称九日山。西晋年间，九日山上建造闽南最早佛刹延福寺（后废，今重建一殿于山下），在今鲤城区东街最早建造道教庙宇白云庙（后称元妙观）。新中国成立后，在南安丰州旭山乡庙下村发现六朝古墓，有公元284年（西晋太康五年）的墓砖、“部曲将印”和许多精美的青瓷器，证明南下的中原汉人开发了古代泉州。

泉州府县设置与变革 晋江流域经济发展，政治地位日益重要。三国东吴于公元260年（永安三年）在今南安丰州建立东安县，西晋改为晋安县，南朝改为南安郡，唐初改称丰州、武荣州。辖今泉州、莆田、厦门、漳州、龙岩等地市。为适应政治经济发展之需，公元700年（久视元年）迁府治于东南十余里的今鲤城区。711年（景云二年）改武荣州为泉州。718年（开元六年）建晋江县（含今鲤城、晋江、石狮，县治附设于府治）。唐末至北宋初，同安、永春、德化、安溪、惠安等县相继设置。唐初至北宋初，泉州先后与漳州、莆田分治。南宋初至清初，泉州管辖澎湖、台湾。明代管辖厦门。1914年建金门县。泉州政区屡经变迁，今辖鲤城区，晋江、石狮、南安等市，惠安、安溪、永春、德化、金门（待统一）等县。

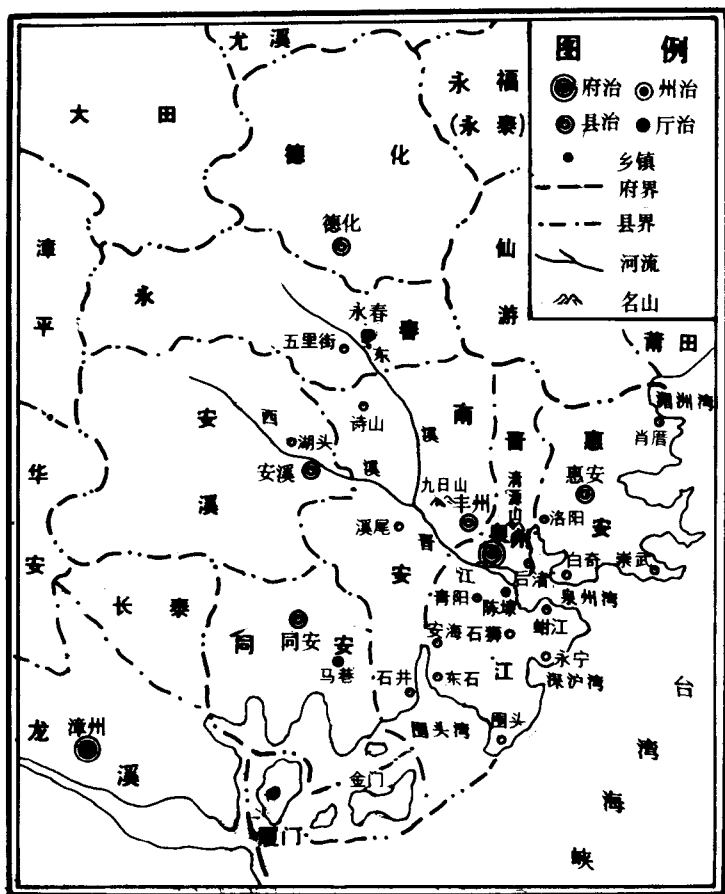
古代泉州府县设置与变迁沿革表

时间 (公元)	事 件	时间 (公元)	事 件
260 年	在今南安丰州设置东安县	718 年	划南安以东设置晋江县,县治附于府治
282 年	改东安县为晋安县	929 年	划南安西南设置同安县(前身大同场)
502— 519 年	改晋安县为南安郡	931 年	划南安西北设置德化县(前身归德场)
589 年	改南安郡为南安县	931 年	划南安西北德化南部设置永春县(前身桃源场,原称桃源县)
622 年	改南安县为丰州	955 年	划南安西部设安溪(前身小溪场,原称清溪县)
684 年	改丰州为武荣州		
686 年	设置漳州,与武荣州分治	979 年	设置兴化军(今莆田市),与泉州分治
700 年	迁武荣州州治于今鲤城区,原武荣州治设置南安县	981 年	划晋江东北设置惠安县
711 年	改称武荣州为泉州,原泉州改称福州	1914 年	划同安大小金门岛,设置金门县

泉州府城定于今鲤城区后,逐渐成为闻名国内外的大都市。因其特征,以“鲤城”、“温陵”、“刺桐”、“清源”、“泉南”等美称驰扬中外。

盛唐时期泉州府治迁到今鲤城后,开始建造泉州历史上第一座城垣,叫子城。它是四方形城垣,周长三里,北倚清源山,南临晋江。子城四方各设一门,并建四座城楼,东名行春

清末泉州政区示意图



注：晋江县包括今鲤城区、晋江市、石狮市，县治附设于泉州府治。