

中国高等级公路与 城市交通地图集

- 全国高速公路信息
- 全国国道、省道等公路网信息
- 260幅城市街道详图



中国地图出版社
中华地图学社

中国高等级公路与城市交通地图集



中国地图出版社
中华地图学社

主 编: 宗宏伟
封面设计: 宗宏伟
电脑绘制: 武汉大学地图科学
与地理信息工程系

图书在版编目(CIP)数据

中国高等级公路与城市交通地图集/宗宏伟编.—北京: 中国地图出版社, 2002.4
ISBN 7-5031-2988-3

I.中... II.宗... III.①公路图—中国—地图集
②城市—交通—中国—地图集 IV.F512.99-64

中国版本图书馆CIP数据核字(2002)第020023号

中国高等级公路与城市交通地图集

中国地图出版社 编制出版发行
中华地图学社
(上海市武宁路419号 邮编: 200063)
上海中华印刷有限公司印刷
889*1194 1/16 14.5印张
2002年10月第1版 2003年1月第2次印刷
印数: 5001-15000
审图号: GS(2002)167号
ISBN 7-5031-2988-3/K·1435
定价: 38.00元

中华地图学社简介

中华地图学社成立于1975年, 是国家测绘局驻华东地区的专业地图出版社, 也是沪宁杭地区唯一的专业地图出版社。

自建社以来, 我社已编制出版各种政区图、交通图、风景旅游图、专题地图等300多种, 曾荣获国家、部级多种奖项。

我社集编辑、设计、制作、印刷、广告发布于一体, 出版物全部运用电子出版系统制作, 成图快、质量好。我社愿与社会各界合作, 共同开拓地图市场, 为繁荣我国的地图市场做出贡献。

地址: 上海市武宁路419号

电话: 021-62577375 邮编: 200063

目

录

中国政区	2~3
北京市	4~5
北京	6~7
天津市	8~9
天津	10~11
河北省	12~13
石家庄	14~15
唐山、邯郸、保定、邢台	16~17
承德、张家口、沧州、衡水、秦皇岛、廊坊	18~19
山西省	20~21
太原	22~23
晋中、晋城、长治、大同、阳泉、朔州	24~25
内蒙古自治区	26~27
呼和浩特	28~29
包头、赤峰、通辽、乌海	30~31
辽宁省	32~33
沈阳	34~35
大连、锦州、营口、阜新	36~37
抚顺、丹东、本溪、葫芦岛、铁岭	38~39
盘锦、鞍山、朝阳、辽阳	40~41
吉林省	42~43
长春	44~45
四平、吉林、辽源、松原	46~47
通化、白城、白山、延吉	48~49
黑龙江省	50~51
哈尔滨、七台河	52~53
齐齐哈尔、牡丹江、佳木斯、鸡西	54~55
鹤岗、双鸭山、黑河、绥化、大庆、伊春	56~57
上海市	58~59
上海	60~61
江苏省	62~63
南京	64~65
徐州、连云港、淮安、扬州	66~67
盐城、宿迁、泰州、南通	68~69
苏州、镇江、常州、无锡	70~71
浙江省	72~73
杭州	74~75
宁波、衢州、金华、舟山、台州	76~77
温州、嘉兴、湖州、绍兴	78~79
安徽省	80~81

合肥	82~83
芜湖、巢湖、六安、马鞍山	84~85
淮南、淮北、铜陵、蚌埠	86~87
安庆、黄山、阜阳、滁州、宿州	88~89
福建省	90~91
福州	92~93
厦门、泉州、三明、宁德	94~95
南平、漳州、龙岩、莆田	96~97
江西省	98~99
南昌	100~101
九江、抚州、吉安、新余、赣州	102~103
景德镇、上饶、宜春、萍乡、鹰潭	104~105
山东省	106~107
济南	108~109
青岛、淄博、德州、枣庄	110~111
烟台、威海、泰安、临沂	112~113
济宁、潍坊、日照、东营、莱芜、聊城	114~115
河南省	116~117
郑州	118~119
开封、洛阳、平顶山、焦作	120~121
新乡、安阳、濮阳、许昌	122~123
鹤壁、商丘、南阳、三门峡、信阳、漯河	124~125
湖北省	126~127
武汉	128~129
十堰、黄石、荆州、孝感、咸宁	130~131
襄樊、宜昌、荆门、鄂州、黄冈	132~133
湖南省	134~135
长沙	136~137
株洲、常德、郴州、永州	138~139
岳阳、衡阳、湘潭、张家界	140~141
益阳、娄底、邵阳、怀化	142~143
广东省	144~145
广州	146~147
深圳、汕头、东莞、中山	148~149
珠海、湛江、佛山、惠州	150~151
江门、河源、韶关、云浮	152~153
肇庆、阳江、茂名、潮州、汕尾、清远、揭阳、梅州	154~155
广西壮族自治区	156~157
南宁	158~159



















桂林、柳州、防城港、玉林、河池	160~161
北海、钦州、梧州、贵港	162~163
海南省	164~165
海口、三亚、琼山、儋州	166~167
重庆市	168~169
重庆	170~171
四川省	172~173
成都	174~175
乐山、绵阳、广元、达州、内江、德阳	176~177
泸州、遂宁、广安、南充、宜宾	178~179
贵州省	180~181
贵阳	182~183
遵义、铜仁、六盘水、毕节、安顺	184~185
云南省	186~187
昆明	188~189
曲靖、保山、玉溪、昭通	190~191
西藏自治区	192~193
拉萨、日喀则	194~195

陕西省	196~197
西安	198~199
咸阳、安康、铜川、建安	200~201
宝鸡、渭南、汉中、榆林	202~203
甘肃省	204~205
兰州、金昌、白银	206~207
天水、嘉峪关	208
宁夏回族自治区	209
银川、吴忠、石嘴山	210~211
青海省	212~213
西宁、格尔木、德令哈	214~215
新疆维吾尔自治区	216~217
乌鲁木齐、克拉玛依、喀什	218~219
香港特别行政区、澳门特别行政区	220~221
香港岛·九龙	222~223
澳门半岛	224~225
台湾省	226~227
台北	228~229

图幅索引



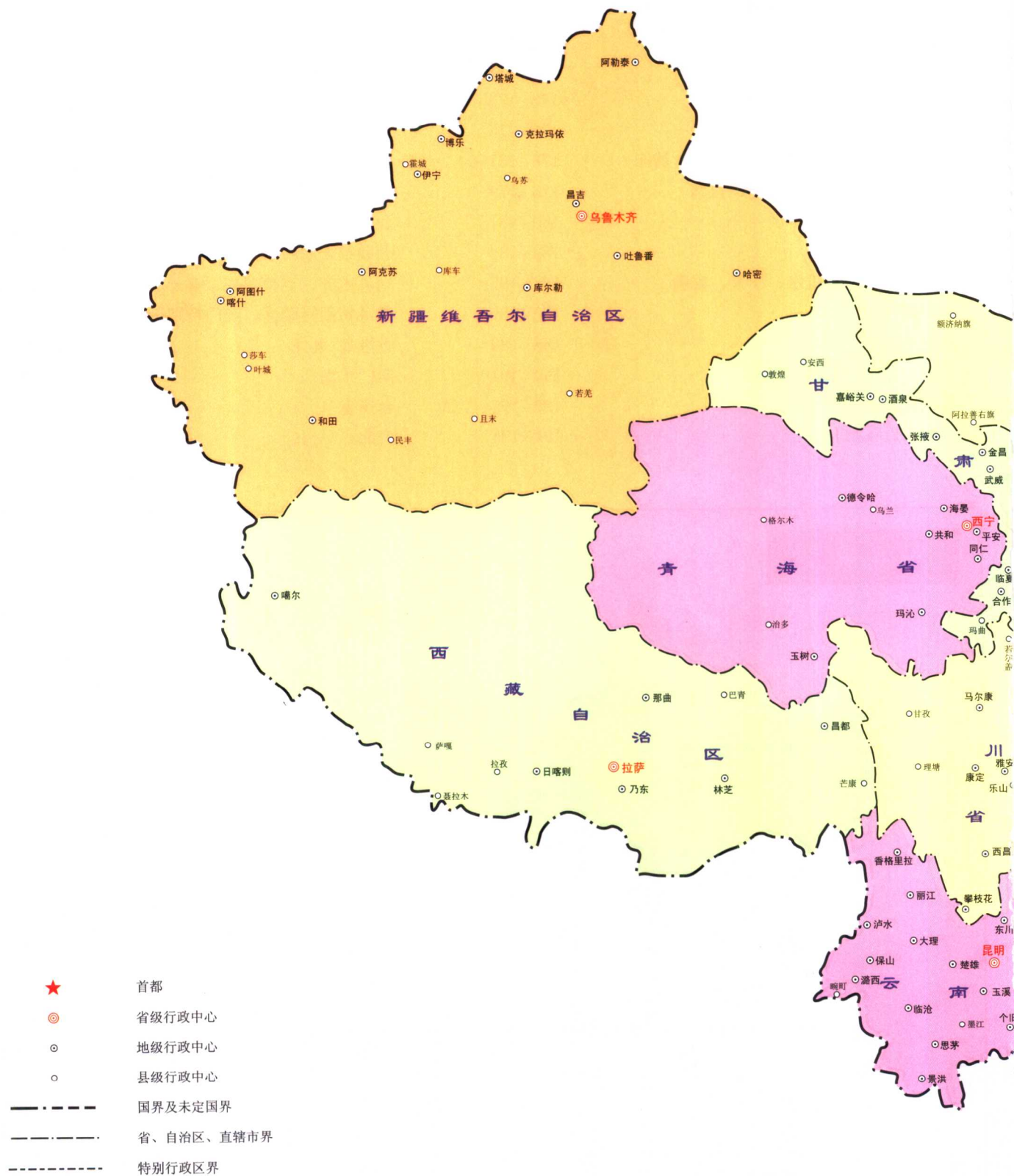
省区图图例

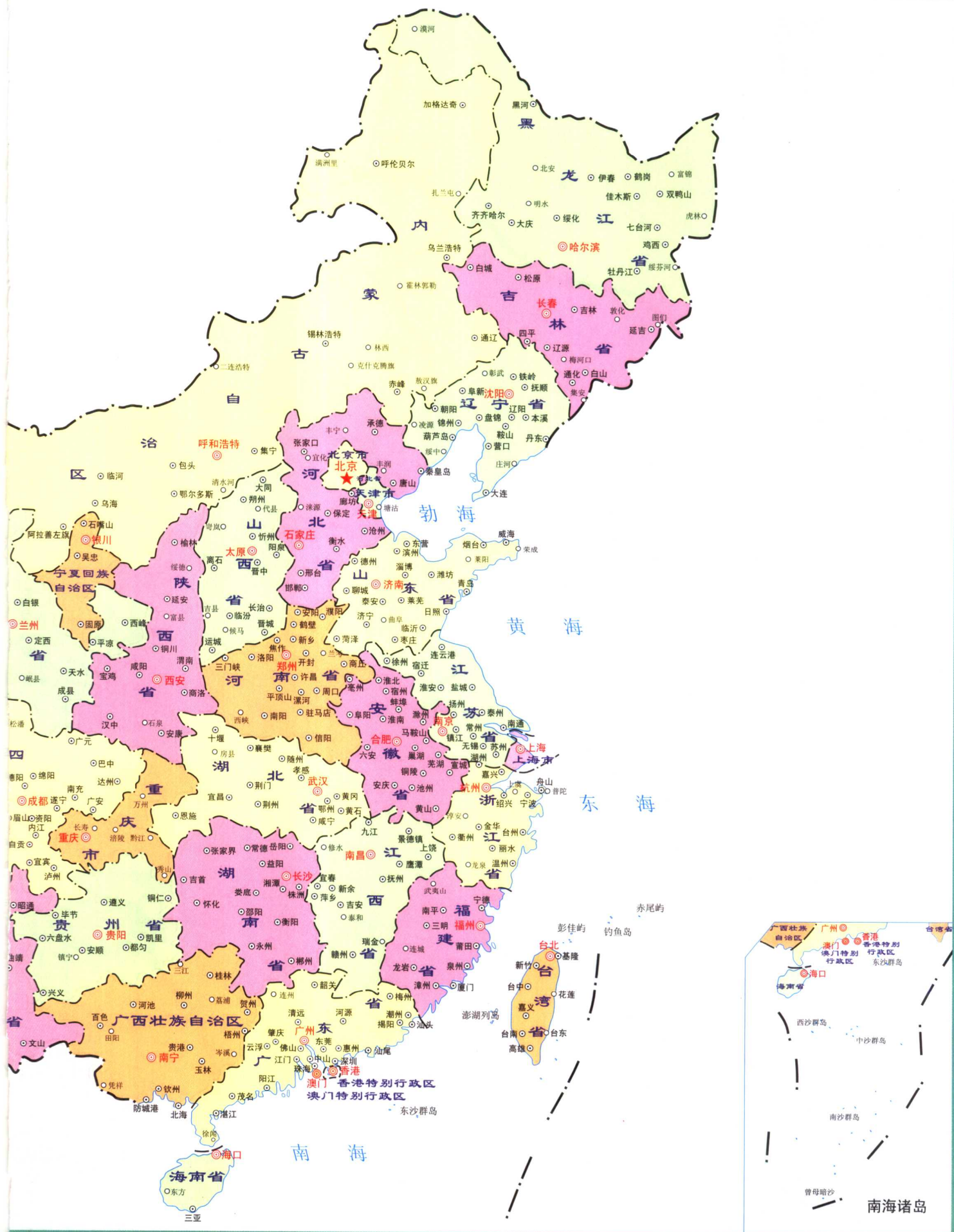
	首都		国界及未定国界
	省级行政中心		省、自治区、直辖市界
	地级行政中心		特别行政区界
	县级行政中心		长城
	村、镇		河流、湖泊
	高速公路 及区间里程		山峰、高程
	国道、编号及里程		旅游观光点
	省道		世界文化与自然遗产
	铁路及车站		自然保护区

城区图图例

	省、市政府驻地		医院
	企事业单位		机场
	城市主干道		加油站
	城市干道		邮局
	一般街道		电信局
	城市环线、高架路		银行
	地铁、轻轨及站点		学校
	铁路及车站		书店、购书中心
	桥梁		体育馆
	隧道		港口
	车渡		世界文化与自然遗产
	河流、湖泊		旅游观光点
	运河、沟渠		绿地、公园

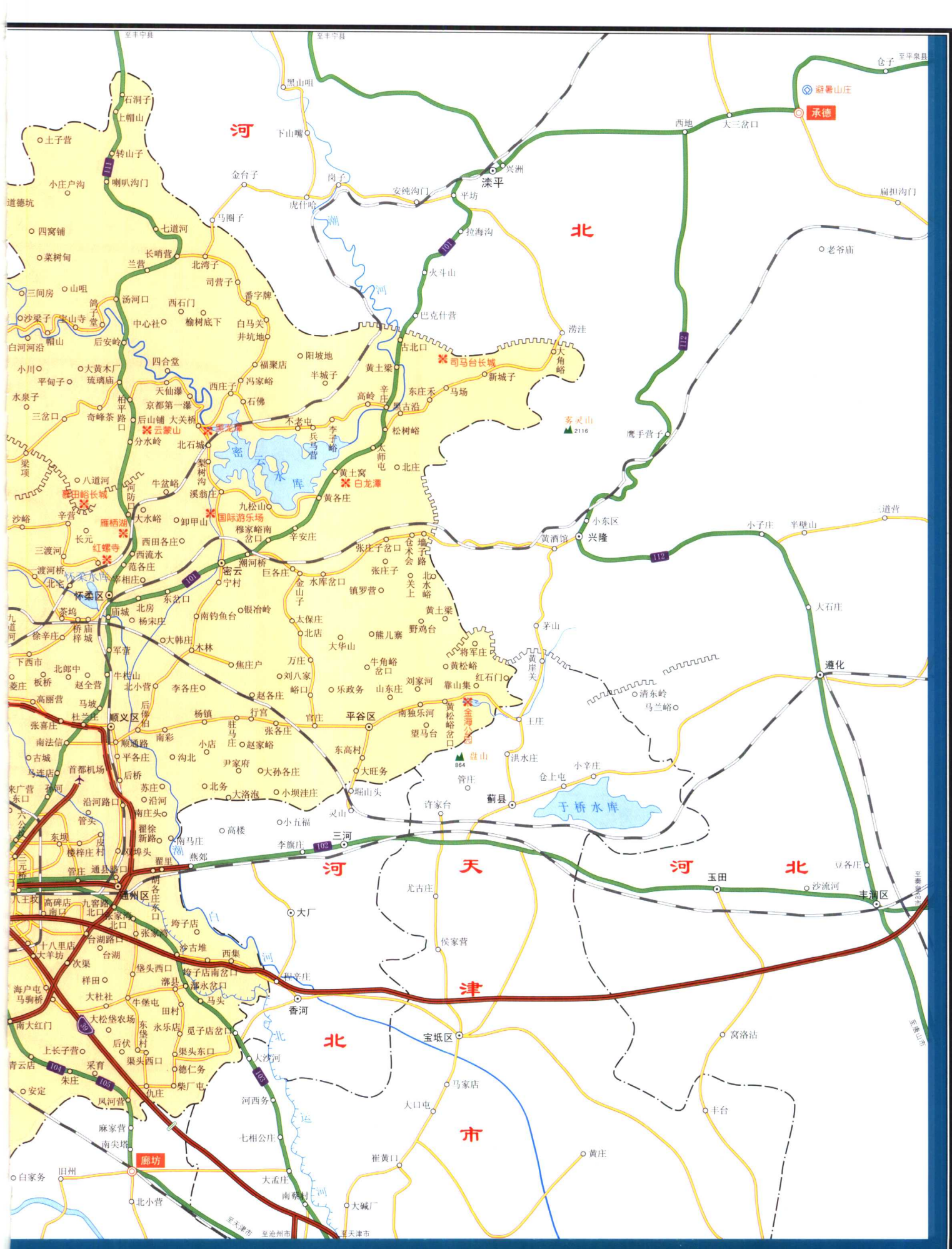
中国政区



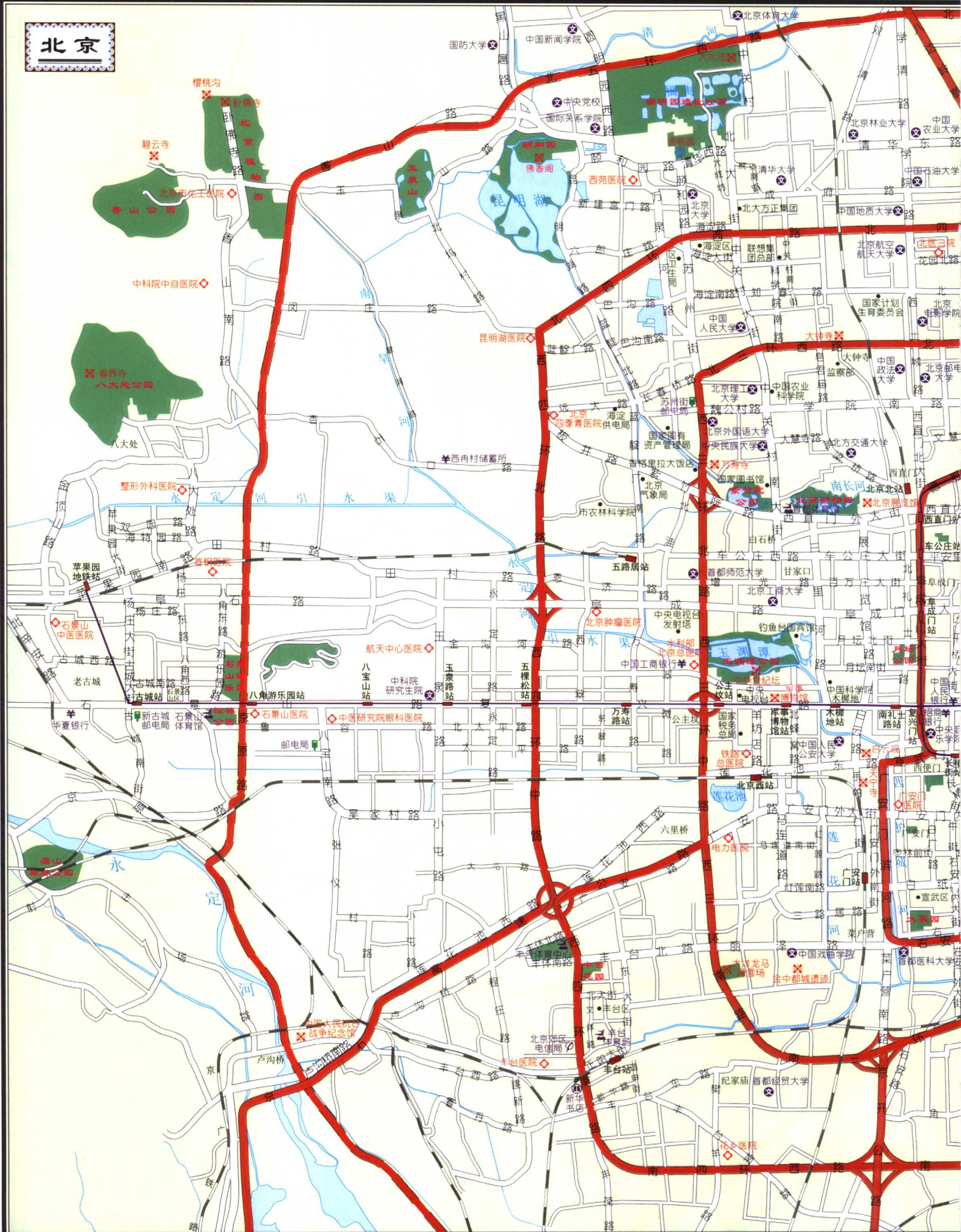


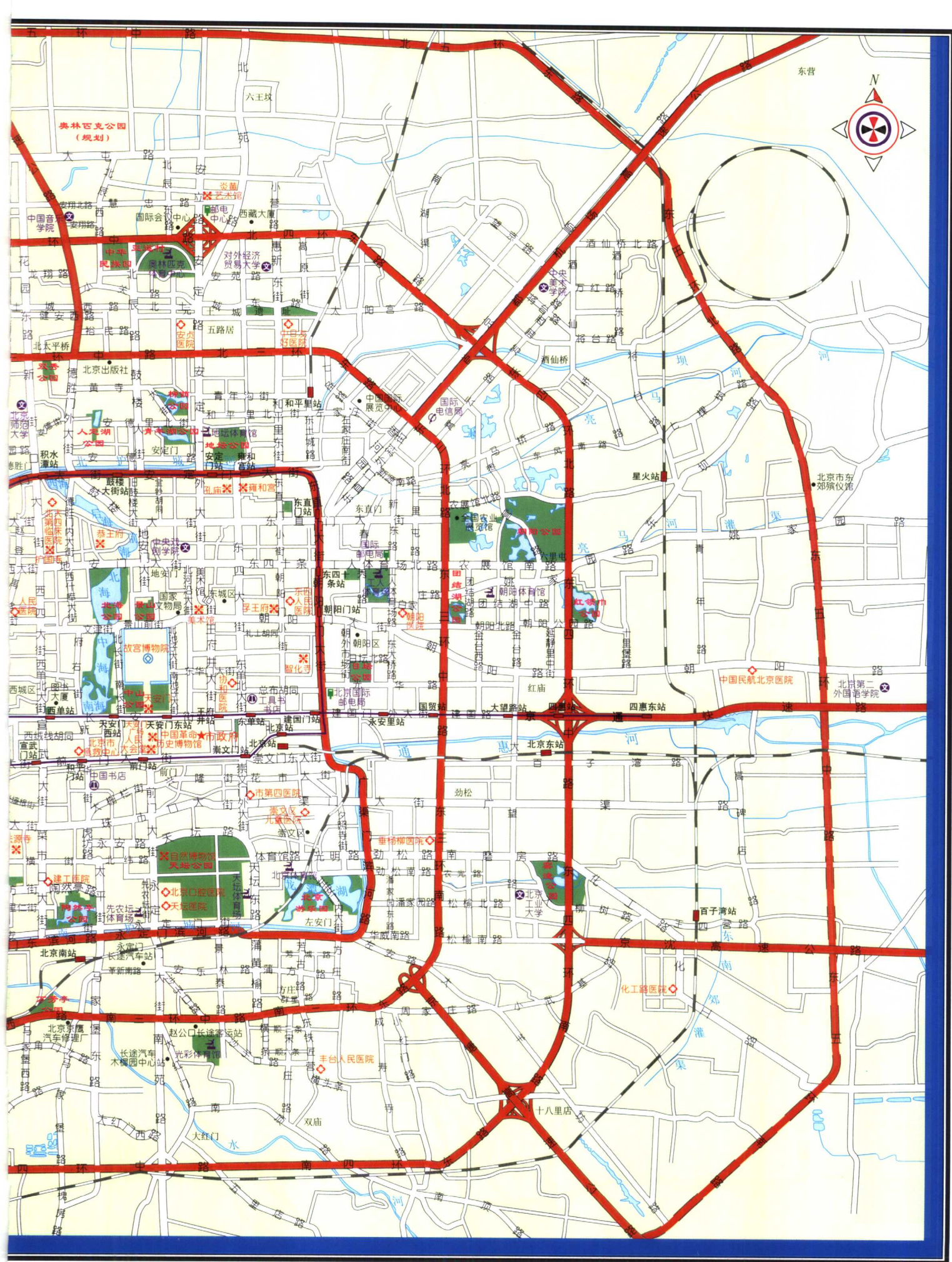
北京市



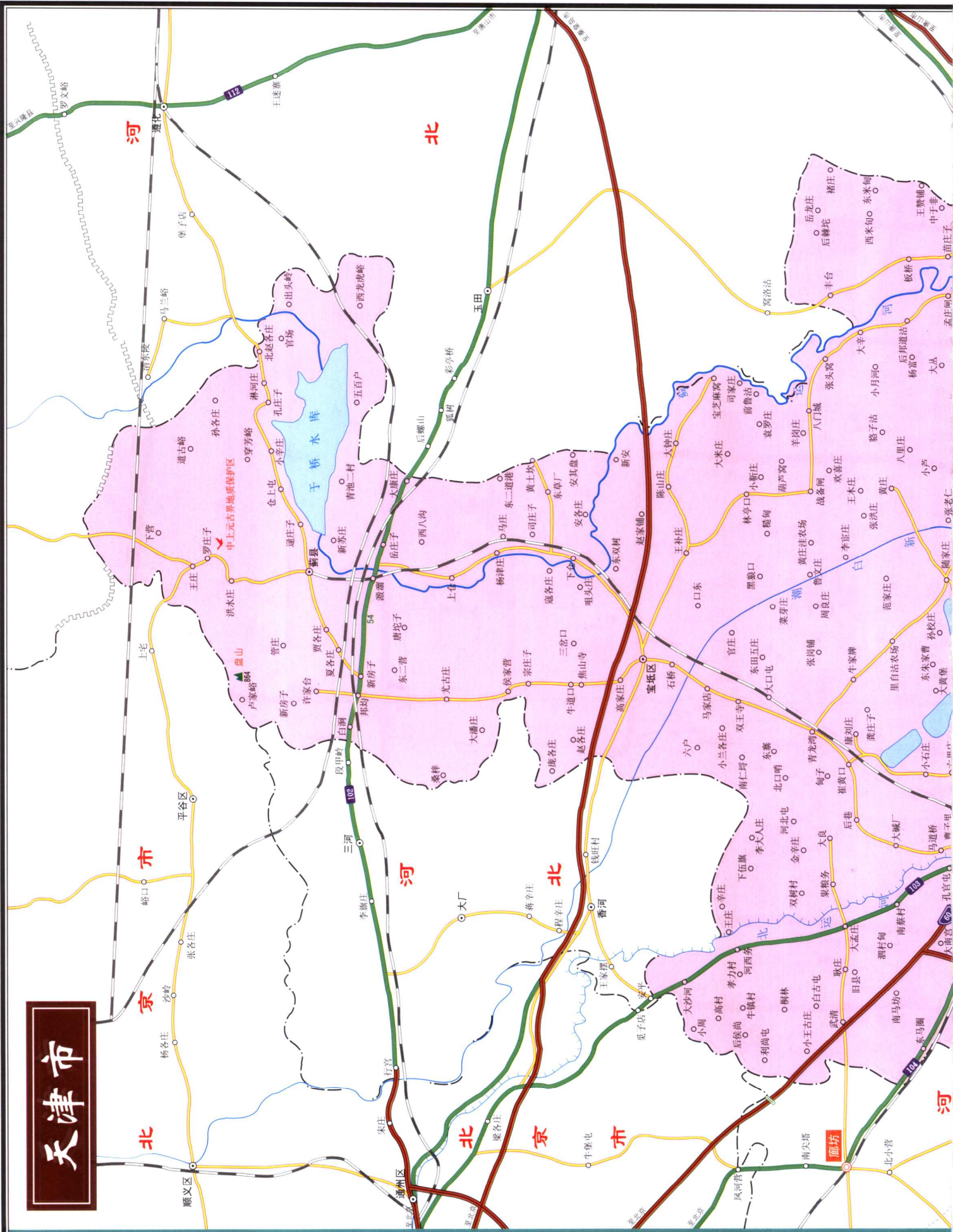


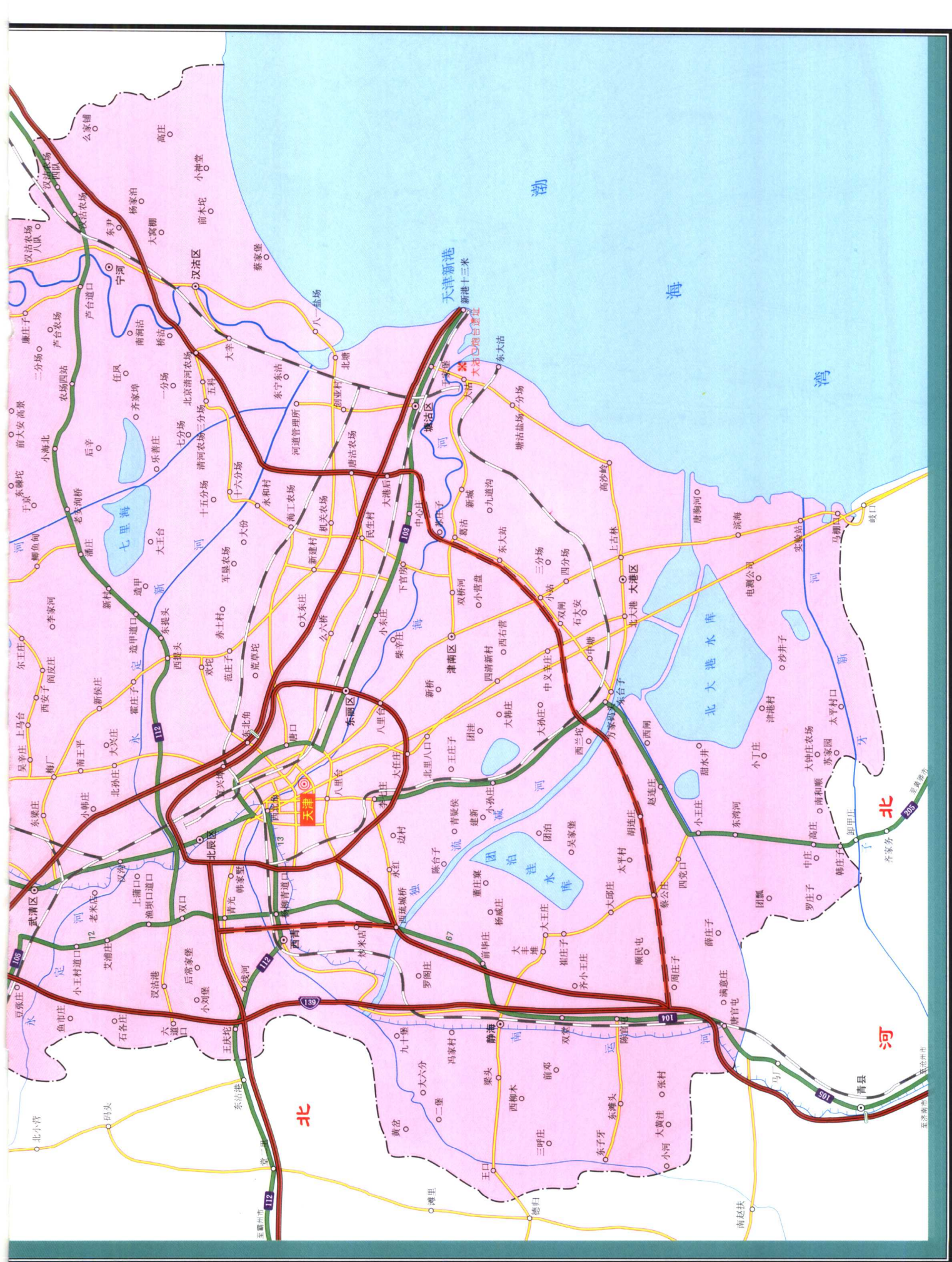
北京

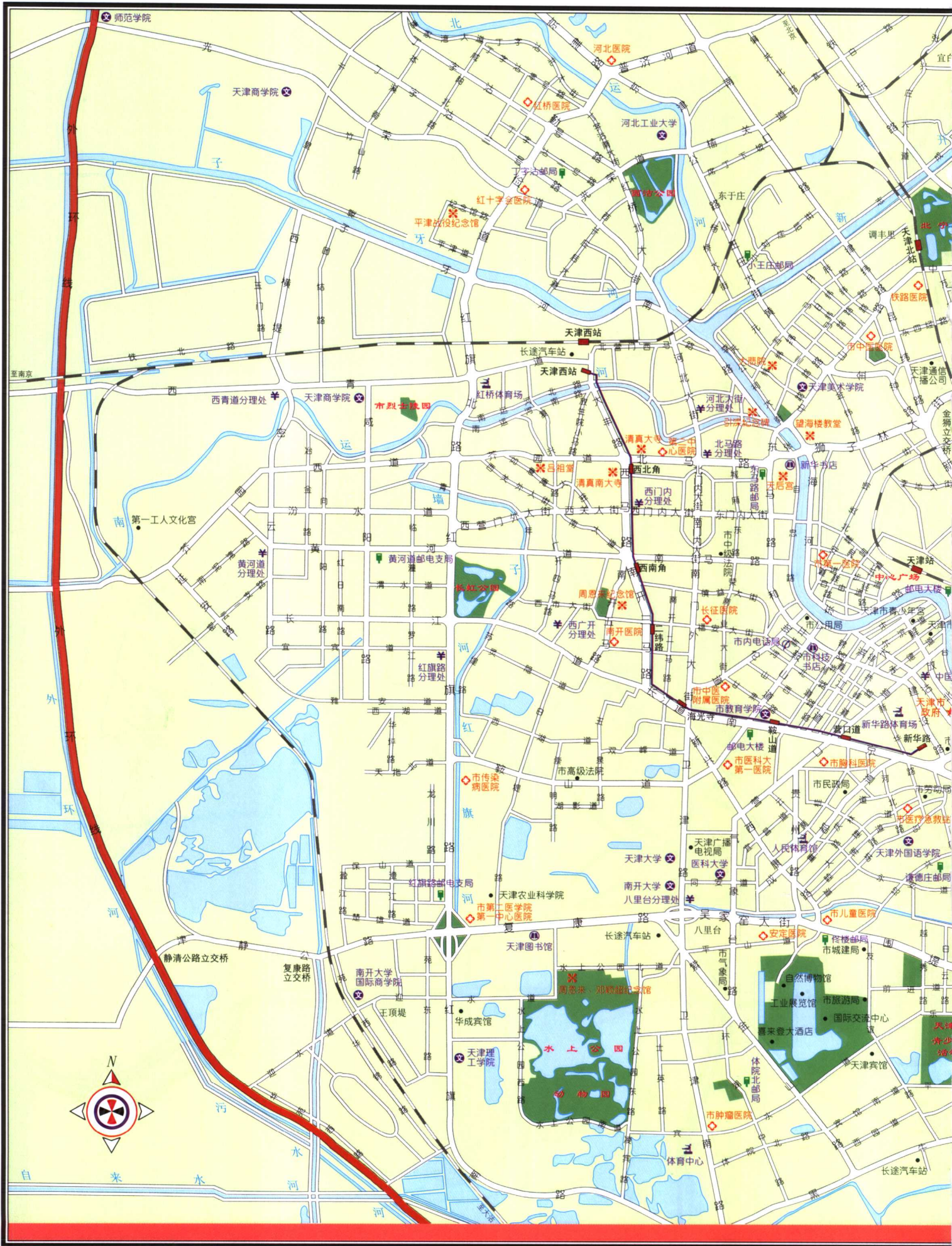




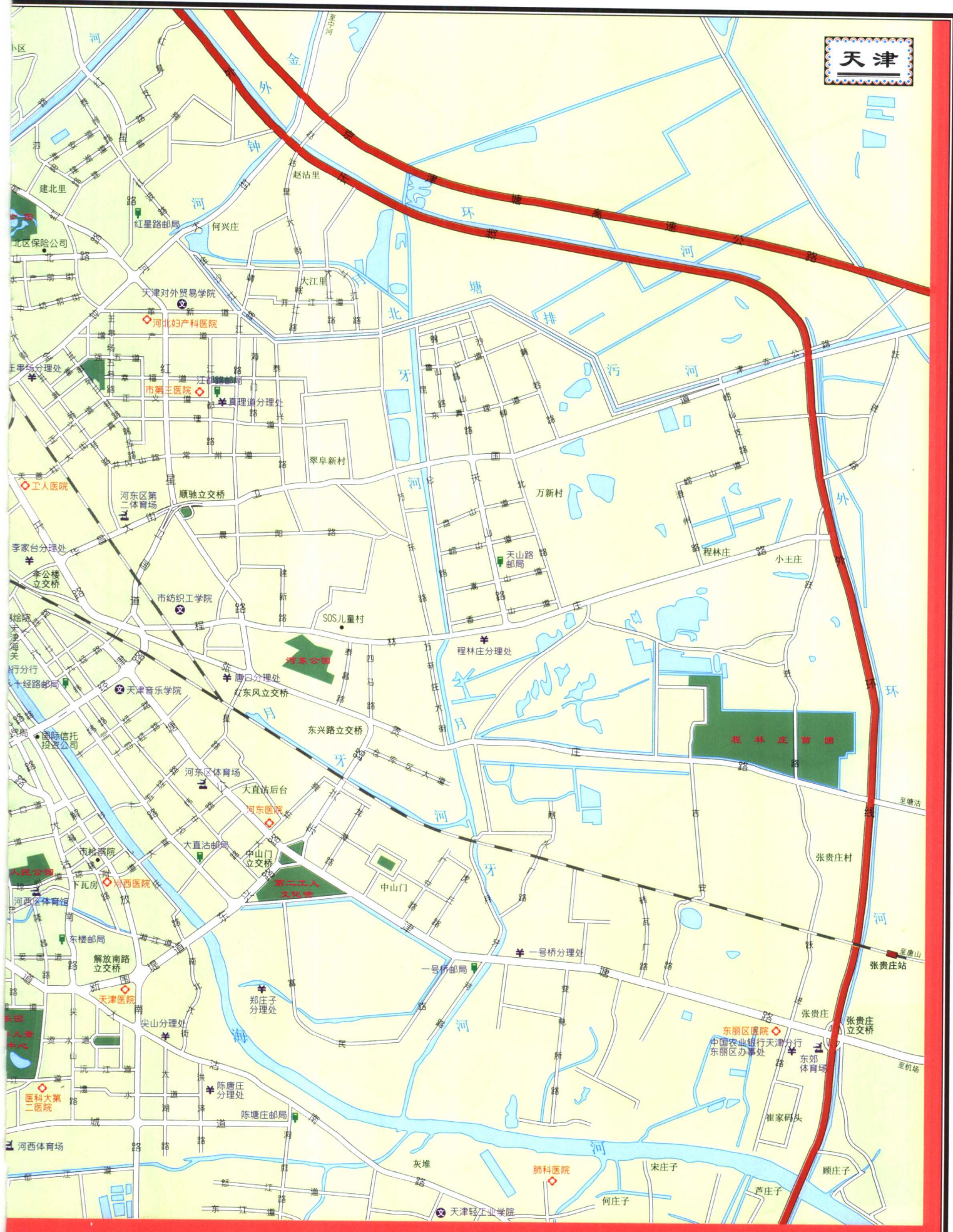
天津市







天津



河北省

塞汗乌力吉

