


四川省地名录丛书之一五四

四川省

石柱土家族县地名录



石柱土家族自治县地名领导小组编印

一九八六年十月

# 四川省石柱县地名录

SICHUANSHENGSHIZHUXIANDIMINGLU

封面为男女石柱：

左男石柱 右女石柱

## 四川省石柱县地名录

(四川省地名录丛书之一五四)

---

四川省石柱县地名领导小组 编印

四川省涪陵群众报印刷厂 印刷

开本：787×1092毫米 1/16

插图 24 地图 1 字数 37,000

印数：0,001—1,900 1986年12月出版

---

# 前 言

地名，是人类社会发展到一定历史阶段的产物。但由于各个历史时期的交替更换，失于管理，缺乏记载，我县地名存在不少问题，诸如：重名、错字、错名、一名多写、含义不清、用词不当、图实不符等现象不一而足。特别是“文革”期间，大搞地名一片红，更导致地名混乱。这给行政管理，“四化”建设，和人民交往都带来了不便。

为了改变这种状况，我们根据国务院的要求和省、地的统一部署，从一九八〇年秋至一九八二年底，在全县开展了地名普查工作。本着尊重历史，反映地理特征的原则，在充分征求群众意见的基础上，对全县505个大队中以序号命名的283个大队、8个居委会和重名的55个大队进行了命名；对9个区、60个公社、2个镇中的2区6社1镇与地区内重名的，也报经涪陵地区行署批准，进行了更名。同时以五万分之一的地形图为依据，对384条地名作了核查，正字1103条、正音4条、正位15条、消失20条、新增915条，处理后的地名基本上达到标准化、规范化的要求。地名普查四项成果资料经省、地地名办公室验收认可，已按规定上交。

《石柱县地名录》是根据地名普查成果资料汇编而成的。全书辑录了大队以上行政区划自然村、自然地理实体、人工建筑、企事业单位、革命纪念地、名胜古迹等地名4722条；并对每条地名加注了汉语拼音和条目简释；又在1：5万的地形图基础上，缩绘成《石柱县地图》，以表示方位。为了给今后地名研究提供资料，还收集了各种概况材料81篇；同时附有“关于大队以上行政区划名称命名、更名的通告”

以及“地名首字笔画索引表”以备查阅。

本《地名录》所用数字和资料，引自县公安局、县农业局、县统计局、县区划办公室1979年底年报表数（生产大队为1980年末数）。

书中所录标准地名，具有法定性。今后各级党政、企事业单位，凡使用本县地名，应以本《地名录》为准，不得任意变更。如涉及到更名、命名者，必须报经上级政府批准，方能生效。

**石柱县地名领导小组**

一九八五年八月



石柱县人民政府大门



石柱南宾镇全景



渡船口鱼场



太白岩——在县城西南郊。古称万安山，后因唐代诗人李白流放夜郎路经此地，在山崖题诗一首，传为佳话，故称太白岩。“石柱八景”之一。

石柱电影院外貌



南宾河公路大桥横跨南宾河上

钢混「T」型梁桥。



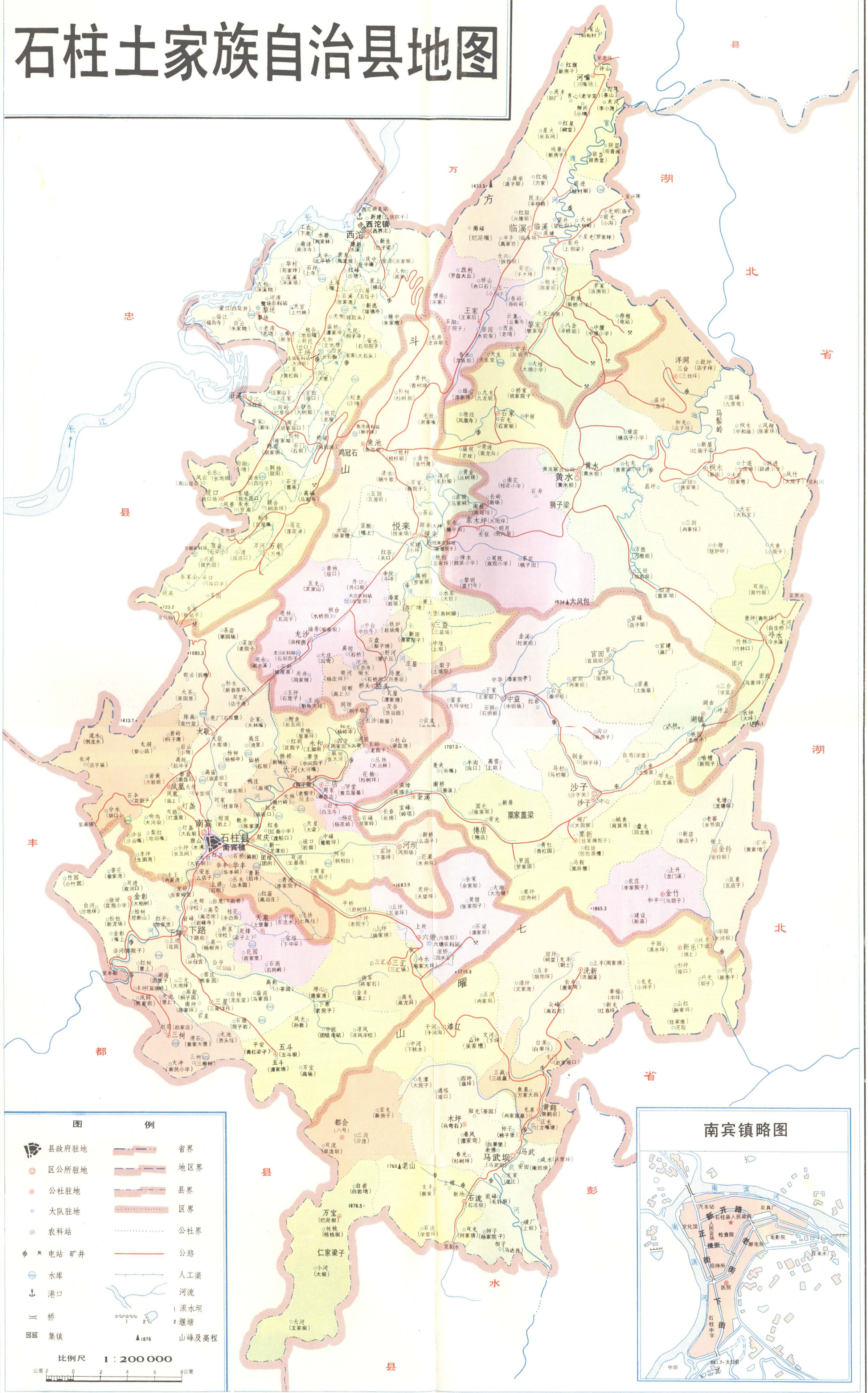


石柱革命烈士陵园



国家水杉1号母树，在黄水区境内。高30米，胸径1.34米，誉为“世界植物活化石”。

# 石柱土家族自治县地图

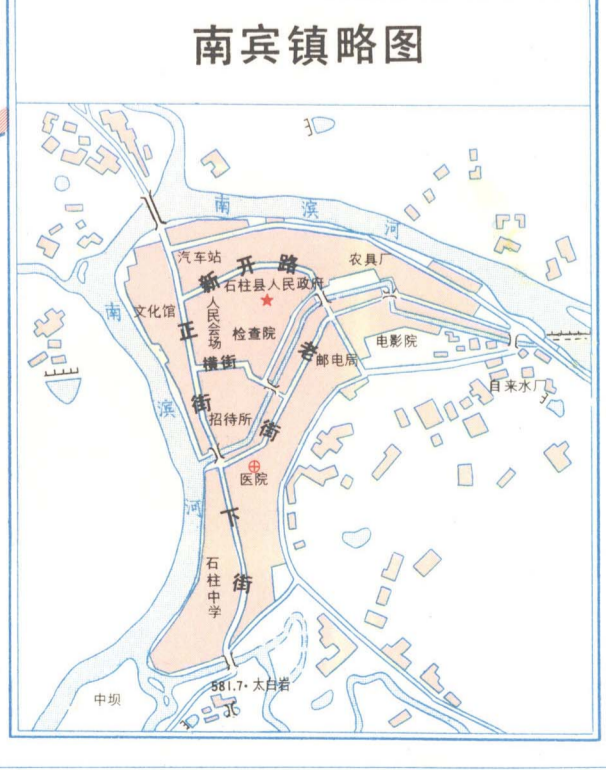


**图例**

	县政府驻地		省界
	区公所驻地		地区界
	公社驻地		县界
	大队驻地		区界
	农科站		公社界
	电站 矿井		公路
	水库		人工渠
	港口		河流
	桥		1 滚水坝
	集镇		2 堰塘
			山峰及高程

比例尺 1 : 200 000

公里 2 0 2 4 6 8



# 目 录

一、前 言	
二、石柱县地图	
三、石柱县概况.....	( 1 )
四、行政区划和自然村	
南宾镇.....	( 4 )
大歇区.....	( 7 )
大歇公社.....	( 8 )
干柏公社.....	(12)
凤凰公社.....	(16)
灯盏公社.....	(20)
华丰公社.....	(24)
双庆公社.....	(28)
河坝公社.....	(32)
大河公社.....	(35)
下路区.....	(38)
下路公社.....	(39)
天泉公社.....	(44)
金彰公社.....	(48)
三星公社.....	(53)
三树公社.....	(58)
五斗公社.....	(63)
三汇公社.....	(67)
六塘公社.....	(72)
临溪区.....	(77)
临溪公社.....	(78)
石家公社.....	(84)
河嘴公社.....	(88)
王家公社.....	(92)
黎家公社.....	(97)
桥头区.....	(101)
桥头公社.....	(103)
三店公社.....	(108)
永和公社.....	(111)

三益公社.....	(114)
中益公社.....	(117)
盐井公社.....	(120)
官田公社.....	(122)
马武坝区.....	(125)
马武公社.....	(126)
黄鹤公社.....	(131)
洗新公社.....	(134)
漆辽公社.....	(140)
木坪公社.....	(143)
新乐公社.....	(147)
都会公社.....	(151)
万宝公社.....	(153)
石流公社.....	(157)
西沱区.....	(160)
西沱镇.....	(162)
中兴公社.....	(164)
王场公社.....	(168)
黎场公社.....	(173)
沿溪公社.....	(177)
坡口公社.....	(181)
万朝公社.....	(184)
沙子区.....	(187)
沙子公社.....	(188)
栗新公社.....	(191)
金竹公社.....	(195)
金铃公社.....	(198)
香水公社.....	(200)
湖镇公社.....	(202)
蚕溪公社.....	(205)
卷店公社.....	(208)
悦来区.....	(211)
悦来公社.....	(212)
大沙公社.....	(218)
龙沙公社.....	(222)
鱼池公社.....	(225)
黄水区.....	(230)
黄水公社.....	(231)

东木坪公社.....	(235)
枫木公社.....	(240)
洋洞公社.....	(248)
冷水公社.....	(251)
<b>五、自然地理实体</b>	
方斗山脉概况.....	(255)
七曜山脉概况.....	(256)
石柱龙河概况.....	(257)
自然地理实体地名表山、岩、坪、坝、坡、垮等.....	(258)
河、沟、溪、湾、泉、洞.....	(295)
<b>六、人工建筑</b>	
石柱县桃花大堰概况.....	(307)
安子沟水库概况.....	(308)
石梁河大堰概况.....	(309)
人工建筑地名表.....	(310)
水库、堰、桥.....	(310)
<b>七、企事业单位</b>	
干柏水泥厂概况.....	(313)
涪陵地区茶园煤矿概况.....	(313)
赶家桥煤矿概况.....	(314)
龙骨寨电视差转台概况.....	(315)
石柱水文站概况.....	(316)
四方石电站概况.....	(317)
飞水岩电站概况.....	(318)
石柱中学概况.....	(319)
企事业单位地名表.....	(320)
公司、厂、场、矿、台、站、学校、医院.....	(320)
<b>八、名胜古迹和革命纪念地</b>	
太白岩概况.....	(323)
三教寺概况.....	(324)
银杏堂概况.....	(325)
三多桥概况.....	(326)
万寿寨概况.....	(327)
名胜古迹地名表.....	(328)
石柱革命烈士陵园概况.....	(329)
红军井概况.....	(330)
革命纪念地地名表.....	(331)
<b>九、附录</b>	

一、石柱县人民政府关于部分区、社、大队更名的通知.....	(332)
二、石柱县人民政府关于大队以上行政区划名称命名、更名的通知.....	(333)
三、石柱县地名首字笔画索引.....	(343)
<b>十、编后记</b> .....	<b>(386)</b>
补记.....	(387)

# 石柱县概况

石柱县位于四川东部，长江南岸，介于北纬 $29^{\circ}39'$ 至 $30^{\circ}33'$ 与东经 $108^{\circ}00'$ 至 $108^{\circ}29'$ 之间。东靠湖北省利川县，南依彭水县，西南与丰都县相邻，西北与忠县、万县接壤。面积2887平方公里。现辖九个区、2个镇、60个公社、505个大队、8个居民委员会、2959个生产队。有89373户，404699人（其中非农业人口19134人）。除土家族外，还有汉族、苗族等共9个民族。县人民政府驻南宾镇，距省会成都市803公里。

## 一、历史沿革

石柱县原名“石碛县”。取县城东北万寿山有巨石如砭得名（据《厅志》）；又说因有地名“石幢关”、“砭蒲关”而称（《据乡土志》）。

石柱县地古为禹贡梁州南境。秦为黔中郡地。汉属巴郡临江县（今忠县）。晋属巴东郡南浦县（今万县）。南北朝为施州（今恩施）西境。唐武德二年（公元619年）始置南宾县。五代、前后蜀仍循唐制，隶忠州。南宋建炎三年（1129年）于南宾县地增置石砭安抚司，县仍存。石砭之名，始见于史。宋南渡时，南北构兵，厅境邻近时遭蹂躏。朝令马氏三十九代孙扶风（今陕西凤翔县）人马定虎领兵获胜，即析南宾县地，置石砭安抚司。敕定虎镇守，节制九溪十八峒，世袭其职，设土司治于水车坝（今悦来古城坝）。元为石砭军民安抚司，隶重庆府。明洪武八年（1375年）马克用为石砭宣抚使。（司署迁入今南宾镇狮子坝二轻局址）隶重庆卫，后隶夔州府；明洪武十四年（1381年）撤南宾县独存宣抚司。明天启元年（1621年）女土官秦良玉守榆关有功，升为石砭宣慰司。清顺治十年（1659年）全蜀归附，石砭仍为宣慰司。清乾隆二十二年（1757年）改置石砭厅，清乾隆二十七年（1762年），设石砭直隶厅，隶川东道。1913年析石砭直隶厅，改置石砭县。属东川道，治所在今南宾镇。1935年属四川省第八行政督察区。1949年10月29日全县解放。1950年建立县人民政府隶涪陵专区。1959年经国务院批准将“石砭县”更名为“石柱县”。

由于历史原因，造成丰都与石柱两县地界插花交错。民国三十年（1941年1月6日）四川省第八行政督察区准予丰、石两县互相调换，于同年10月24日训令：“丰、石两县插花区界限于民国三十年十二月底以前交换清楚，民国三十一年（1942年1月1日）起接管”。丰、石两县于1942年7月至9月交换完毕，石柱划交丰都的有长坡乡全部和江池、湖海、沙谷、洋渡（现属忠县）四乡之一部，共1765户，9044人；丰都划交石柱的有桥头、中益、龙沙、三合、黄鹤、洗新、栗新、沙子、金铃共9乡7116户36459人。另有太极、武平、德建、平安四乡各一部份。

1946年全县辖4区、1镇32乡，332保，3509甲。1950年5月调整为7区1镇32乡。1952年5月组建第八区。同年9月忠县将中兴、黎场（今黎场、王场公社）二乡及太极乡的

七、八、两个村和磨子乡九、十两村的3个组划交石柱，万县将上复兴乡的新生、人和、黄龙、江家、两河5个村划归石柱。1953年7月石柱将坡口乡的十、十一、十二、十三村及九村的一组划给忠县。同时组建第九区。1955年4月撤销第九区。同年10月将第一至八区更名大歇、下路、石家、桥头、马武、西沱、沙子、悦来区。同年12月，撤销下路区。1957年3月恢复下路区建制。1958年成立人民公社。1962年组建黄水区。后几经调整，逐渐形成现今建制。

## 二、自然条件

全县南北长98.3公里，东西宽56.2公里。地处四川盆地东部巫山山系与大娄山山系过渡带。地势由东南向西北倾斜。以海拔1000—2000米的中山和山原为主，其中黄水坝山原广约624平方公里，地面起伏仅数十米至100米。方斗山和七曜山分别平行排列于县境西部与东部，形成沿江浅丘、槽谷盆地、低山和中山山原等地貌，呈“两山夹一槽”的主要地形特征。大风堡海拔1934米为全县群峰之冠；西沱镇石槽溪海拔118米为全县最低处。土壤以冲积土、紫色土、黄壤、黄棕壤为主。耕地多分布在槽谷盆地、低山和沿江浅丘带。全县森林面积4911万亩，覆盖率达11%，木材积蓄量179.3万 $m^3$ 、年伐木量6000 $m^3$ 以上。境内还有被列为国家保护的珍贵树种水杉母树28株，其中黄水公社田湾大队八角庙1号母树高40米，胸径1.34米，誉称“活化石”。野生动物有金钱豹、獐子、猴子、狐狸及锦鸡、鹤、鹇等160余种。

矿藏有煤（藏量约1.2亿吨），铁、铜、银、铅、锌、铝、磷、石灰石、金音石、大理石及天然气等。河流属长江水系，除长江流经县境西北部沿溪、黎场、中兴、西沱（镇）公社外，还有龙河、官渡河、油草河、马武河等。建国后，全县兴修大小水库33座，山平塘4445口，渠堰1782条，电灌站39处（装机55台1427瓩），机灌站41处（装机97台1279马力）。总蓄水量5492万立方米，有效灌溉面积15.5万亩。水力资源丰富，可开发能量8.5万瓩。1952年迄今陆续修建水电站109座，装机容量10129瓩。全县均属亚热带湿润性季风气候，年均温16.5℃，一月均温5.5℃，七月均温27℃，极端高温42℃以上。极端低温-16℃。年降水量1100毫米，日照1300—1400小时，无霜期278天。中低山部因地势较高，与沿江地带相比，农事季节推迟约半月至一个月。

## 三、经济状况

1979年全县工农业总产值9724万元，比1949年4190万元（按1980年不变价计算）增长一倍多。

**农业：**全县耕地面积约48.3万亩，其中田23.5万亩。粮食作物以水稻、玉米、小麦为主，薯类作物以洋芋、红苕为主，经济作物以油菜、烟叶、海椒、芝麻、花生、榨菜等为大宗，1979年粮食亩产794斤。1979年农副业总产值达8691万元，比1949年增长1.2倍。养殖业以猪、牛、羊、兔为主，年出槽肥猪11万头。土特产有黄连（在地面积1.5万亩，年产4500担），畅销国内外，素称“黄连之乡”。五倍子、油桐、生漆、茶叶及天麻、竹笋、猕猴桃



桃、银杏、板栗、棕片、蚕桑、柑桔等。

**工业：**建国前只有榨油、造纸等作坊和煤窑、小农具手工业等。建国后已建立起电力、采煤、森工、水泥、酿酒、印刷、造纸、服装、制鞋等厂矿，粮油加工已基本实现机械化，县办赶家桥煤矿，设计年产6万吨，即将建成投产。全县工业总产值1979年达到10329万元（其中社队企业产值262万元），比1949年274万元按1980年不变价计算增加2倍多。

**交通运输：**建国前全县没有一条公路，全靠肩挑背磨。1957年开始修筑石柱至高镇公路，1958年通车。到1979年全县共修公路42条，总长738公里。60个公社中已有43个公社通车，并与湖北省利川县、本省忠县、丰都、涪陵、彭水等毗邻县沟通，其中川汉公路跨越县境内104公里。水上运输主要靠长江航运。长航运输管理局在西沱镇设港务站，使我县水陆交通更为方便。

## 四、文教卫生

文教卫生事业有较大发展。建国前只有县立中学一所，私立中学二所，（道远、石北）乡镇中心小学33所，私立岭南小学一所，保校101所。共有教职员304人，中小學生不到一万人。建国后，现有初级中学10所，完全中学4所。中等师范专业学校一所，公民办小学556所，中小学公办教师1934人，民办教师1577人，1980年中学在校人数21481人，小学在校人数76228人。近年来陆续增设了文化馆、图书馆、广播站、文工团、电影院（公司）等。农村有电影放映队32个。除都会、万宝公社外，其余公社都办起了有线广播站。1977年1月在天泉公社龙骨寨建立电视差转台（初建功率5瓦，现为50瓦）以来，相继有沙子、桥头、悦来、大歇、下路、临溪等区建起了差转台，除马武坝区外，区区都可以收看电视。全县医院由建国前1所，增加到12所，现有床位594张，有县、区、社三级医务人员823人。此外还有保健站，防疫站等卫生机构。

## 五、名胜古迹

石柱境内有著名古刹银杏堂，著名寺庙三教寺，还有明末清初著名女将秦良玉故居太保祠（现二轻局驻址），万寿寨等文物古迹，大部份已毁损，唯有万寿寨两座石峰依然如故；在北面后寨外一座高100余米，状若擎天，从东面望去峰顶宛如人头侧面，凹眼凸鼻，高冠微髯，古松垂帘，如同身披盔甲的勇士，被人们称为“男石砬”。在南面山的中段，另一座石峰高70余米，依崖端坐，背山面水，玲珑秀丽，胸前两峰隆起，形态酷似少女，故称“女石砬”。石砬县以此得名。是人们游览的胜地。