

廣東省縣圖集

广东省县图集

(内部用图)

广东省测绘局

一九八二年 广州

广东省县图集

广东省测绘局编绘
广东省地图出版社印刷
广东省新华书店内部发行

* * *

787×1092 16印张

1982年12月广州第一次印刷

统一书号：12250·21

印数：00001—13777

* * *

本图上中国国界线系按照1981年出版的“中华人民共和国地图”绘制。

出版说明

《广东省县图集》是一本按县(市)分幅的普通地图集,包括序图五幅、市图十四幅、县图九十四幅,以及各县城平面图和各县市文字说明,图文并茂,内容丰富。主要供中央、省、地、县(市)领导机关,政府部门使用,并供大专院校、科研院所、企事业单位的工作参考。

本图集除序图内容各有侧重外,县、市地图表示了居民地、水系、交通、地貌和境界等要素,文字说明扼要介绍该县市的历史、地理概况、工业、农业、交通等建设成就以及名胜古迹、土特产等。图集的基本资料,除个别市采用1:1万航测地形图缩编外,大部分县、市图则根据1:20万地形图缩编,并以本局1976—1978年组织编绘出版的1:2.5万—1:7.5万县图作为主要补充资料,同时收集大量辅助资料。1980—1981年全省完成地名普查工作,1982年完成第三次人口普查,为保证本图集的现势性,我们又按普查成果全面核对、校正地名和人口数,其他资料截止时间为1981年6月底。

关于投影设计,为便于面积对比,全国政区图采用斜轴等面积方位投影;省政区图、省地势图、省交通图采用边纬线与中央纬线之变形绝对值相等的等角圆锥投影;南海诸岛采用正轴等角圆柱投影;县、市图则采用高斯—克吕格投影,因此投影无角度变形,图形保持正确,并控制长度变形小于 $\pm 0.15\%$,面积变形小于 $\pm 0.3\%$,从而保证了县、市图的数学基础。

本图集的境界,我们是本着处理有原则,描绘有根据的方针表示的。其中国界线系按照北京地图出版社1980年出版的1:600万《中华人民共和国地图》描绘;省界线系依据1962—1964年编印的县图转绘;县、市界亦以1962—1964年县图为依据,并参照1976—1978年县图进行修编。由于县界、市界历史遗留问题不少,在编图期间内,有关各方不可能全部解决好这些问题,因此本图集表示的境界线不应作为县、市界争议的论据。

图集的编制,是一项广泛,复杂而细致的工作,因人力有限,其它任务繁多,我们从设计、资料收集整理、编绘、清绘、制版印刷,历时三年,至今才问世与读者见面。由于我们水平有限、经验不足,缺点错误在所难免,敬希读者提出宝贵意见,以便再版时修正。

本图集属“内部用图”各单位应按内部资料管理规定,登记造册,注意保管,不得遗失,不得用于对外交流,并定期检查保管使用情况,出现问题应上报主管部门处理。

在文字说明编写过程中,得到各县市的通力合作与大力支持,在此表示衷心的感谢!

广东省测绘局
一九八二年十二月

图 例

居 民 地



广州市 省、自治区人民政府驻地



佛山市 自治州人民政府驻地 (行政公署驻地)



临高县 市、县(自治县)人民政府驻地



新安镇 镇人民政府驻地、人民公社管理委员会驻地



白云山农场 省属农、林场



张家村 一般居民地

交 通



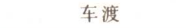
铁路、1. 车站 2. 建筑中路段
隧道：1. 依比例尺 2. 不依比例尺



窄轨铁路



主要公路及桥梁



车渡

一般公路及车渡



简易公路、机耕路



主要乡村路



广州至汕头 290 海里

航海线及航海里程


政 区 界



国 界



省、自治区界



自治州界 (行政区、地区界)



市、县(自治县)界



香港地区界

水 文 及 地 貌



海岸线及海滩



明礁 暗礁 干出礁



珊 瑚 礁



河流及内河通轮起迄点



时 令 河



伏 流 河



运 河



渠道及渡槽



堤 围



湖 泊



大型水库



中型水库



小型水库



桑(蔗)基鱼塘区 1. 依比例尺 2. 不依比例尺



等高线及其高程注记



罗浮山·1282

山名、高程点及其高程注记



孤峰、峰丛、漏斗



火山口

其 它



港口



温泉



名胜古迹



水闸



矿场



渔港



发电站



山隘、山口



水坝



盐田

用于城市平面图



省、市政府, 地区行政公署



医院



纪念碑(塔、像)



火车站



市、县人民政府



邮电局



民航售票处



汽车站

高 度 表 (米)



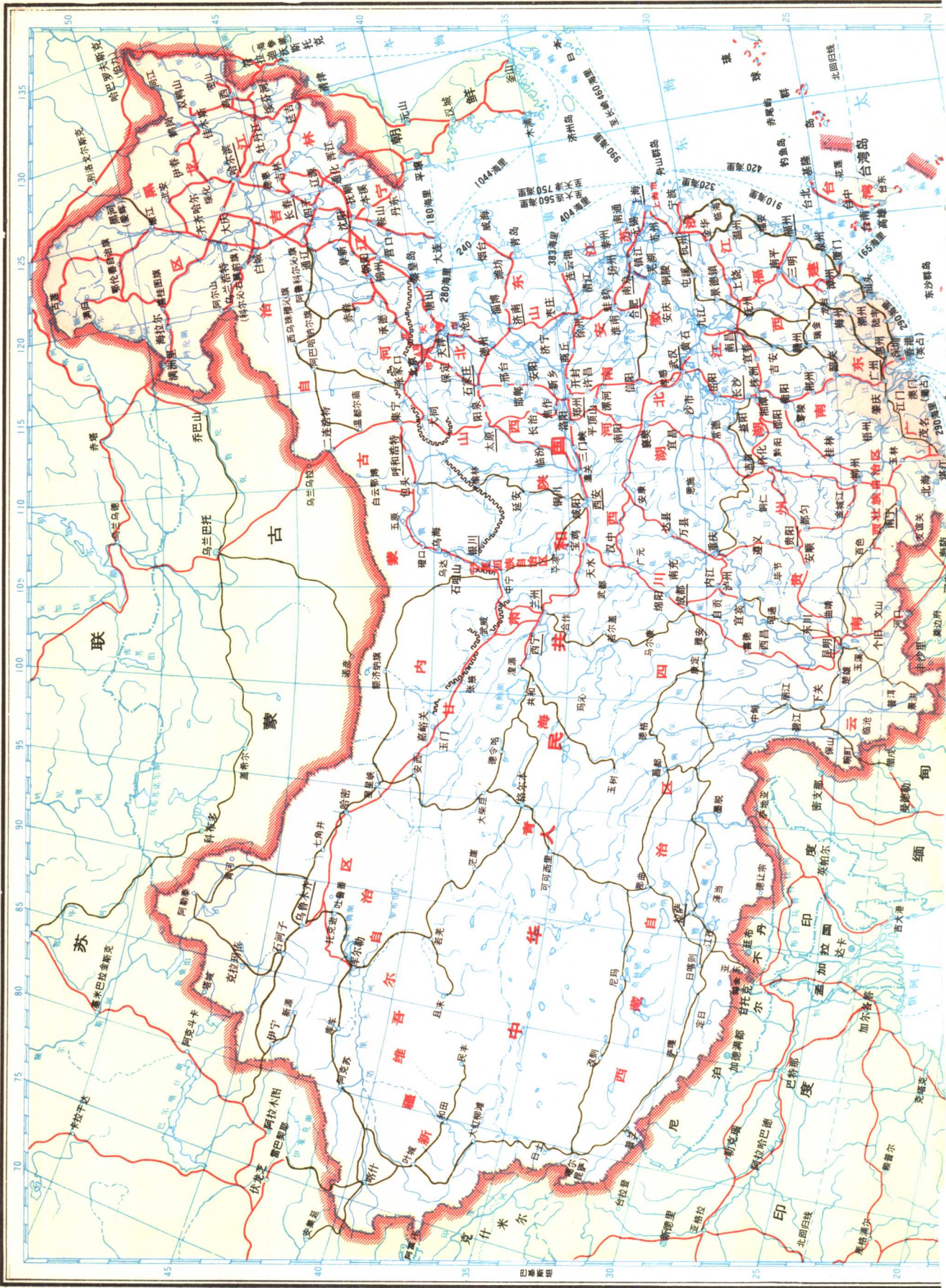
目 录

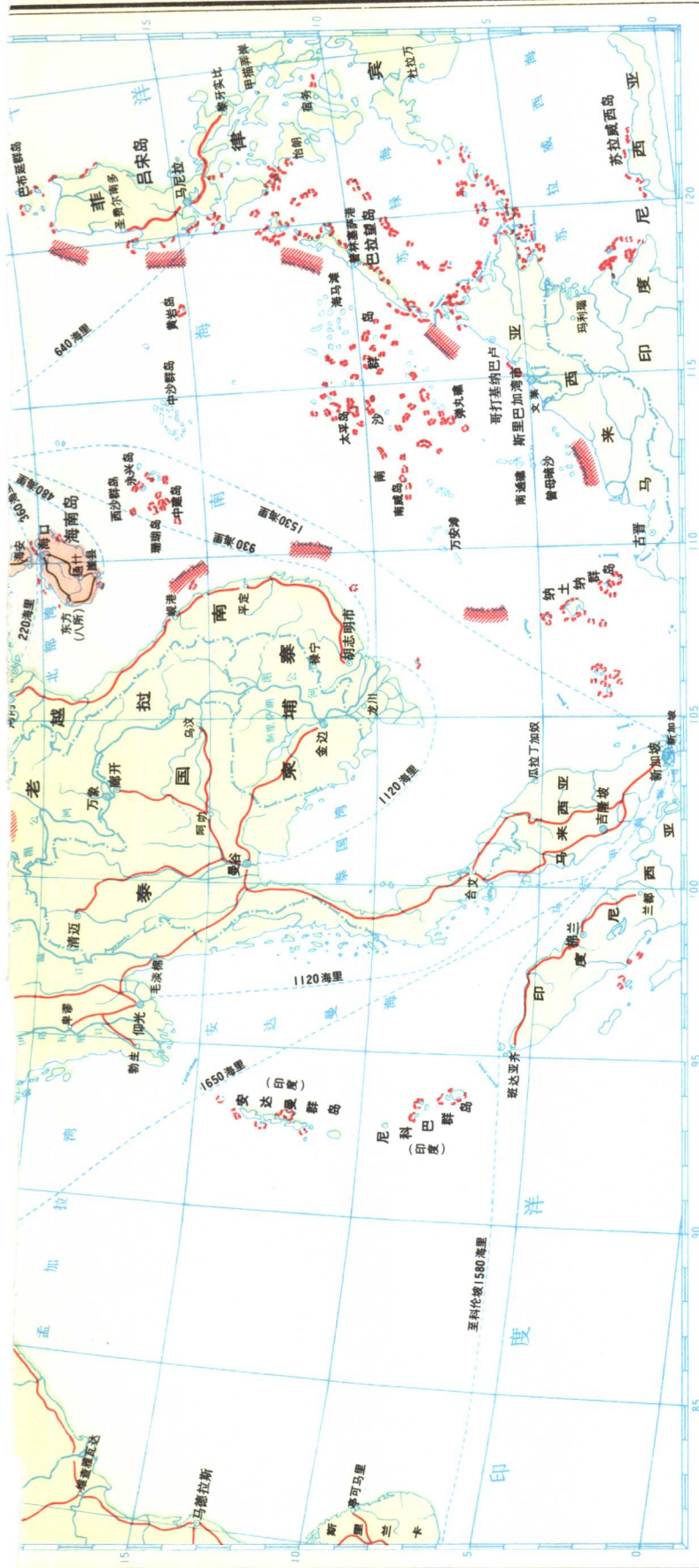
页次	图 名	比例尺	页次	图 名	比例尺
1	中国政区	1:2400万	31	连平县	1:25万
2	广东省政区	1:360万	32	河源县	1:35万
3	广东省交通	1:360万	33	博罗县	1:30万
4	广东省地势	1:360万	34	东莞县	1:25万
5	广州市区、郊区	1:20万	35	汕头市、汕头市区	1:15万
6	广州主要市区		36	潮州市、潮州市区	1:5万
7	从化县	1:25万	37	潮安县	1:20万
8	花县、番禺县	1:25万	38	澄海县、南澳县	1:20万
9	增城县	1:25万	39	饶平县	1:25万
10	龙门县	1:25万	40	揭阳县	1:20万
11	新丰县	1:25万	41	揭西县	1:20万
12	珠海市、澳门	1:35万	42	海丰县	1:30万
13	佛山市、佛山市区	1:6万	43	陆丰县	1:30万
14	江门市、江门市区	1:8万	44	普宁县	1:20万
15	新会县	1:25万	45	潮阳县	1:20万
16	中山县	1:25万	46	惠来县	1:20万
17	斗门县、顺德县	1:25万	47	梅州市、梅州市区	1:5万
18	南海县	1:20万	48	梅 县	1:35万
19	三水县	1:20万	49	兴宁县	1:25万
20	高明县、鹤山县	1:25万	50	五华县	1:30万
21	开平县	1:25万	51	丰顺县	1:30万
22	恩平县	1:25万	52	大埔县	1:25万
23	台山县	1:35万	53	蕉岭县	1:20万
24	深圳市、宝安县、香港	1:30万	54	平远县	1:20万
25	惠州市、惠州市区	1:14万	55	韶关市、韶关市区	1:12万
26	惠阳县	1:30万	56	曲江县	1:30万
27	惠东县	1:35万	57	乳源瑶族自治县	1:25万
28	紫金县	1:30万	58	阳山县	1:30万
29	龙川县	1:30万	59	英德县	1:35万
30	和平县	1:25万	60	清远县	1:35万

目 录

页次	图 名	比例尺	页次	图 名	比例尺
61	佛冈县	1:20 万	91	廉江县	1:25 万
62	翁源县	1:25 万	92	遂溪县	1:25 万
63	始兴县	1:25 万	93	海康县	1:30 万
64	南雄县	1:25 万	94	徐闻县	1:25 万
65	仁化县	1:20 万	95	海口市、海口市市区	1:11 万
66	乐昌县	1:25 万	96	琼山县	1:25 万
67	连 县	1:30 万	97	定安县	1:20 万
68	连南瑶族自治县	1:20 万	98	屯昌县	1:20 万
69	连山壮族瑶族自治县	1:20 万	99	万宁县	1:25 万
70	肇庆市、肇庆市区	1:11 万	100	琼海县	1:25 万
71	高要县	1:30 万	101	文昌县	1:25 万
72	四会县	1:20 万	102	澄迈县	1:25 万
73	广宁县	1:30 万	103	临高县	1:20 万
74	怀集县	1:30 万	104	儋 县	1:35 万
75	封开县	1:30 万	105	保亭县	1:20 万
76	德庆县	1:25 万	106	崖 县	1:25 万
77	郁南县	1:25 万	107	陵水县	1:20 万
78	罗定县	1:25 万	108	琼中县	1:30 万
79	云浮县	1:25 万	109	白沙县	1:25 万
80	新兴县	1:20 万	110	昌江县	1:25 万
81	湛江市	1:25 万	111	东方县	1:25 万
82	湛江市市区(赤坎、霞山)		112	乐东县	1:25 万
83	茂名市、茂名市区	1:15 万	113	南海诸岛	1:740 万
84	吴川县	1:20 万			
85	电白县	1:25 万			
86	阳江县	1:35 万			
87	阳春县	1:35 万			
88	信宜县	1:30 万			
89	高州县	1:30 万			
90	化州县	1:25 万			

广东省在祖国的位置





全国行政区划统计表 (截至1980年12月31日止)

省	自治区	直辖市	自治州	行政公署	地区行政公署	盟	省辖和地辖市	县	自治县	旗(县级)	自治旗	特区(县级)	山区(县级)	镇(县级)	工矿区、林区*	合计	
																22	5
北京		1															1
天津		1															1
上海		1															1
山东																	1
江苏																	1
浙江																	1
安徽																	1
江西																	1
福建																	1
台湾																	1*
湖北																	1
湖南																	1
广东																	1
广西																	1
四川																	1
贵州																	1
云南																	1
西藏																	1
合计	22	5	3	3	3	3	3	3	3	3	3	3	3	3	3	3	220

图例

- ★ 我国首都
- ☆ 广州
- 省、自治区、直辖市人民政
府驻地
- ③ 直辖市
- 市(外国重要城市同)
- 一般城镇(外国一般城市同)
- 外国首都

比例尺 1:2400万
0 240 480 720公里

本图上中国国界线系按地图出版社1981年出版的《中华人民共和国地图》绘制

广东省县图集

广东省政区

比例尺 1:360万

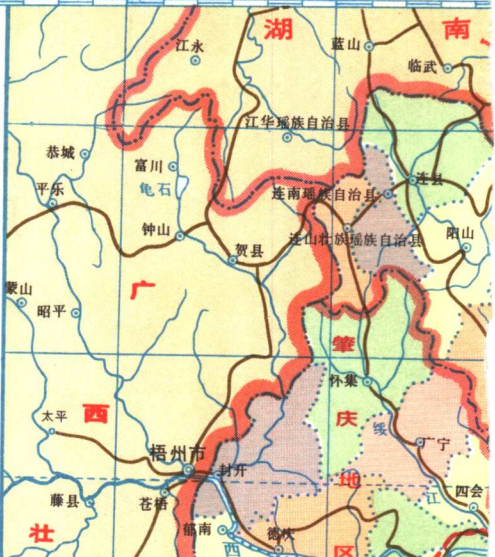
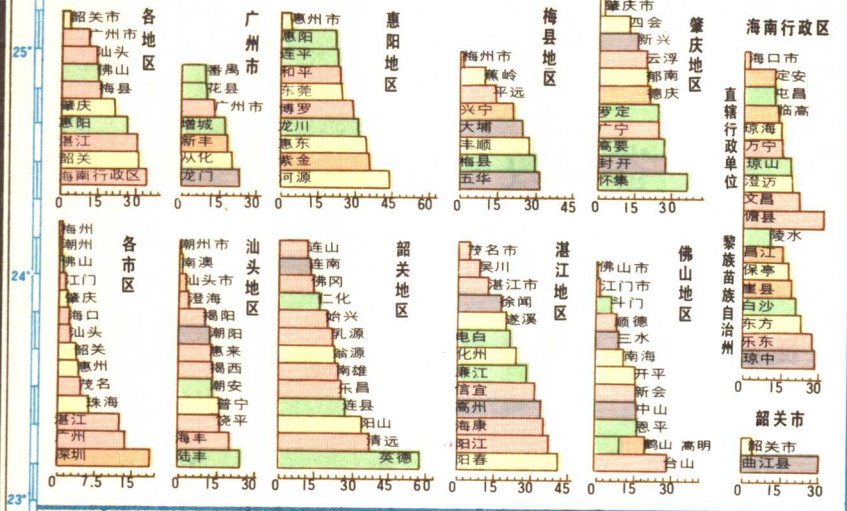
投影：等角圆锥投影

广东省测绘局

一九八二年十月

4

广东省各地区、各市、县面积对比 (地区单位面积为千平方公里, 县面积为百平方公里)



政区划



比例尺 1:360 万
0 36 72 108 144 公里

6

广 东 省 政 区

广东省简称粤。是我国最南边的省份。全境除大陆部分，还包括海南岛、南海诸岛等大小岛屿及礁滩。古为南粤辖地，简称由此而来。陆地面积二十一万多平方公里，据一九八二年普查，广东省人口为五千九百三十万，香港、澳门地区人口为五百三十八万。有汉、黎、壮、瑶、苗、回、满、畲……等46个民族。省人民政府驻广州市。全省划分为一个行政区、七个地区、一个自治州、四个省辖市；六个省地辖市、四个地辖市、九十四个县、三个自治县、六个市辖区以及西沙群岛、南沙群岛、中沙群岛办事处。

广东省县图集

广东省交通

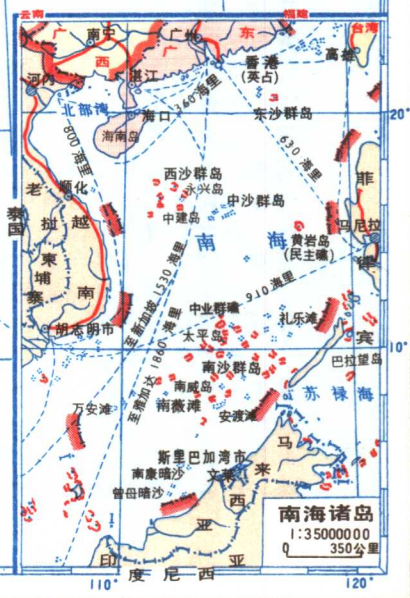
比例尺 1:360万

投影：等角圆锥投影

广东省测绘局

一九八二年十月





比例尺 1:360 万
0 36 72 108 144 公里