

CHINESE NATIONAL
GEOGRAPHY

1

北京 天津 河北 山西 内蒙古 辽宁 吉林 黑龙江

中国国家 地理

陆大道 主编 中国地理学会 编

国民读本

 海燕出版社

CHINESE NATIONAL
GEOGRAPHY

1

北京 天津 河北 山西 内蒙古 辽宁 吉林 黑龙江

中国国家 地理

陆大道 主编 中国地理学会 编

国民读本

图书在版编目(CIP)数据

中国国家地理:国民读本(礼品本)/陆大道主编. — 郑州: 海燕出版社, 2004.5

ISBN 7-5350-2599-4

I.中... II.陆... III.地理—中国 IV.K92

中国版本图书馆 CIP 数据核字(2004)第 008544 号

出 版 / 海燕出版社
(郑州市经七路 21 号, 450002)
www.haiyan.com

制 作 /  北京日知经远图书有限公司
www.rzbook.com

印 刷 / 北京画中画印刷有限公司
发 行 / 海燕出版社 (0371-5723270)
经 销 / 河南省新华书店

开 本 / 1/16 (889 × 1194)
印 张 / 20
字 数 / 300 千字
版 次 / 2004 年 5 月第 1 版
印 次 / 2004 年 5 月第 1 次印刷
印 数 / 1-5000 册

定 价: 360.00 元 (全四册)



前 言

随着社会的发展和文明的进步，人类赖以生存的自然、人文环境都发生着巨大的变化。

20世纪后期以来，由于全球性人口、资源、环境等问题日渐突出，人们开始认识到人类面临的许多全球性问题，如自然灾害、环境污染、气候变化、植被破坏、资源匮乏、人口问题、地区经济差异等，这些都与地理学有很大关系。同时，人们还意识到要解决这些问题迫切需要通过提高国民的地理知识素养。

在“地理”已经成为一个广义的传媒概念时，地理知识的普及程度成为一个国家的国民素养的重要体现时，《中国国家地理（国民读本）》的编辑出版，不仅是对中国各地自然地理风貌的全面展示，也映现出不同地域之上的历史、人文的多样化和同一性。

《中国国家地理（国民读本）》用2000多幅精美的图片配合详细的地图，将中国34个省级行政区连贯成一个庞大而又系统的整体。读者可以顺着地理这一清晰的视线，了解中国各地区的地形、气候、水文、自然资源和风光名胜，以及行政区划、物产、民族、民俗、文化和古迹遗址等方面的常识。抛开枯燥的说教，为读者营造感受中国自然地理和人文环境的良好氛围。

希望读者通过阅读本书，能初步形成正确的人地观念，了解环境与人类生活的密切关系与相互影响，关注未来的生活和环境质量。



怎样阅读本书

《中国国家地理(国民读本)》能帮助您全面了解中国自然地理、人文地理和经济地理。全书以34个省级行政区为主线,深入介绍了中国政区、人口、地理环境、自然资源、民族以及历史遗产等各方面的知识。全书以图文并茂的形式,活泼自由的表现手法,带您饱览华夏大地自然地理风貌,同时,让您能够集中感受到中华大地多姿多彩的地域特色和民族风情。

■ 总论部分用简明扼要的文字介绍中国的基本地理知识、自然资源与环境状况、历史发展及世界自然文化遗产。

具有代表性的条目,是本书最基本的组成单元。简明、准确地介绍各地富有地方特色的自然、人文地理知识。

对各省级行政区,先从全面的地域特点开始介绍。

面积、人口数据引用《中华人民共和国行政区划简册2004》资料。

■ 每个省级行政区均设有档案卡,集中介绍了该地区的面积、人口、地形、气候、水系以及农业、工业、交通等经济状况。此为地理状况档案卡。



首府: 呼和浩特

面积: 110多万平方千米

人口: 2335万

民族: 蒙、汉、满、回、达斡尔、鄂温克、朝鲜、鄂伦春等

地形: 内蒙古自治区内地形以高原为主体,山地面积约占全区总面积的1/5,主要有大兴安岭、阴山、贺兰山等山系。沙漠与戈壁遍布,生态环境严酷脆弱,自然灾害频繁

气候: 内蒙古自治区大部分地区属温带气候,大兴安岭北端属寒温带气候。多数地区干旱少雨,冬夏温差悬殊

水系: 内蒙古自治区内的河流分属于外流和内流两大水系,外流水系黄河、西辽河和黑龙江上游额尔古纳河分别注入渤海和鄂霍次克海,内流水系河流短小并呈零星分布,河流水量季节性变化明显,且含沙量普遍较高。大小湖泊星罗棋布,有呼伦湖、乌梁素海等

内蒙古自治区

内蒙古自治区简称内蒙古,位于我国北部边疆,北临蒙古、俄罗斯,国境线长达4220千米,南与甘肃等8个省区接壤,是我国跨经、纬度最多的省区。面积仅次于新疆、西藏。内蒙古政区单位中蒙古族聚居的盟、旗、苏木,分别相当于地区、县和县。全国有70%以上的蒙古族人口聚居在内蒙古。1947年内蒙古自治政府成立,1949年正式称为内蒙古自治区人民政府,是我国最早建立的民族自治区。美丽的草原孕育了灿烂文明,这里风光秀美,牛羊成群,历史古迹众多。

昭君墓

昭君墓位于呼和浩特市南郊,大黑河南岸,墓高33米,墓占地面积1.33万平方米,远望青冢,景色壮观。巍然而立。“青冢怀贤”曾被誉为呼和浩特八景之一。昭君墓始建于西汉元帝时,迄今已有2000多年的历史。昭君墓是呼和浩特历史文化名城的重要标志,也是呼和浩特历史文化名城的重要标志。

蒙古包

蒙古包是蒙古族传统的居住形式,也用于我国西北等牧业生产区。蒙古包结构简单,又轻便,拆装和包搭容易。蒙古包的结构:圆形的穹顶,由木架支撑,蒙上毛毡或帆布,包内设有火炉,包外设有风门,包内设有门帘,包外设有门帘,包内设有门帘,包外设有门帘。

河套人遗址

河套人遗址位于萨拉乌苏河大拐弯处,后出土古人类化石,是我国发现古人类化石最早的地区之一。这里还发现大量之,20世纪20年代,这里发现了第一组化石,被称为“萨拉乌苏动物群”,是我国古人类化石的宝库。

54 **内蒙古历史地理: 宋时由北宋置西夏; 统一蒙古, 从元灭西夏开始, 将漠南地区划为“内蒙古”。**

黄山



本书在各省级行政区单元内容下又特别设置了专题介绍，集中文字与富有代表性的图片，充分体现各地不同的地理及人文景观的特色。使得各地的自然地理和人文地理更显明地展现出来。

中国是一个地域辽阔，历史悠久的，统一的多民族国家。不同的地理环境和经济发展等因素，使得各地区的经济与文化具有明显的区域特点和民族特征。本书针对这些特点除了按省级行政区分别予以介绍外，又采取了单元形式集中加以描绘。

索引
书后附有索引，读者可以按照拼音字母次序查找相关条目所在的页码。

除正文条目配图外，独立图片也是本书的重要组成部分。它与小专栏一样是对正文内容的补充和进一步深入。

中国国家地理 CHINESE NATIONAL GEOGRAPHY

塞外风光
长城以北，古称塞外，立于此，思古幽情油然而生，感受塞外风情的独特韵味。四季各异，高天厚土，苍凉而壮丽，塞外风光，无不令人流连忘返。塞外的辽阔与雄浑与山岳的崇高与险峻，共同谱写了塞外风光。

承德避暑山
避暑山庄，又名热河行宫，是清代皇帝处理政务、接见外国使臣、举行重大典礼的场所，也是皇帝避暑和处理政务的场所。避暑山庄是清代皇家园林的杰出代表，也是世界著名的避暑胜地。

热河省
热河省是中国北方一个重要的省份，拥有丰富的自然资源和历史文化。热河省的地理环境多样，既有壮丽的山川，又有肥沃的平原。热河省的历史悠久，文化底蕴深厚，是中国北方重要的经济和文化中心之一。

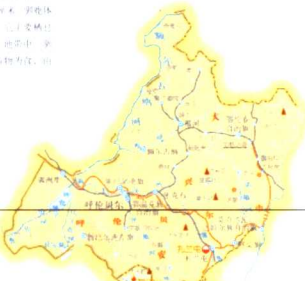
承德避暑山 (小专栏)
避暑山庄是清代皇家园林的杰出代表，也是世界著名的避暑胜地。避暑山庄的布局严谨，建筑精美，体现了中国古代园林艺术的精髓。避暑山庄不仅是清代皇帝避暑和处理政务的场所，也是清代皇家园林艺术的重要代表。

热河省 (小专栏)
热河省是中国北方一个重要的省份，拥有丰富的自然资源和历史文化。热河省的地理环境多样，既有壮丽的山川，又有肥沃的平原。热河省的历史悠久，文化底蕴深厚，是中国北方重要的经济和文化中心之一。

页面中设置的小专栏，于细微之处拓展读者的视野。



驯鹿
驯鹿是鹿科驯鹿属的一种，又名 reindeer，身体高大，可达 2 米，体重可达 200 公斤。驯鹿的毛皮呈白色，一般为白色，冬季则为白色。驯鹿主要生活在高山森林和山地草原，主要分布在内蒙古、新疆等地。驯鹿是一种珍贵的野生动物，被列为国家一级保护动物。



此为省区经济概况。

每个省级行政区都附有一幅非常详细的地图。地图上包括该地区主要行政中心、人口中心区、名胜古迹、自然保护区、主要公路和铁路、主要山脉、水系等。

CHINESE NATIONAL GEOGRAPHY 内蒙古

驯鹿
驯鹿是鹿科驯鹿属的一种，又名 reindeer，身体高大，可达 2 米，体重可达 200 公斤。驯鹿的毛皮呈白色，一般为白色，冬季则为白色。驯鹿主要生活在高山森林和山地草原，主要分布在内蒙古、新疆等地。驯鹿是一种珍贵的野生动物，被列为国家一级保护动物。

乌拉盖尔河
乌拉盖尔河是内蒙古自治区的一条重要河流，全长约 1000 公里。乌拉盖尔河发源于大兴安岭，流经内蒙古自治区的多个地区。乌拉盖尔河是内蒙古自治区重要的水源之一，也是内蒙古自治区重要的生态屏障。

乌拉盖尔河风光
乌拉盖尔河风光壮丽，河水清澈，两岸景色宜人。乌拉盖尔河是内蒙古自治区重要的生态屏障，也是内蒙古自治区重要的水源之一。乌拉盖尔河风光是内蒙古自治区独特的自然景观，也是内蒙古自治区重要的旅游资源。

地图图例

居民地	水系及地形
★ 北京 首都	海岸线
☆ 石家庄市 河北省行政中心	河流及大型水渠
● 青岛 地级市 (含外国重要居民地)	运河 渠道
● 沧州市 地级市	快速及时令河
● 唐山市 地级市	湖泊
● 廊坊市 地级市	沼泽地
● 衡水市 地级市	灌溉区
● 邢台市 地级市	温泉
● 邯郸市 地级市	山脉山岭及高程
● 保定市 地级市	文岛
● 张家口市 地级市	干涸河床
● 承德市 地级市	火山
● 呼和浩特市 内蒙古自治区行政中心	埋藏矿
● 包头市 地级市	沙漠沙地 沙漠
● 鄂尔多斯市 地级市	
● 呼和浩特市 内蒙古自治区行政中心	
● 包头市 地级市	
● 鄂尔多斯市 地级市	
● 呼和浩特市 内蒙古自治区行政中心	
● 包头市 地级市	
● 鄂尔多斯市 地级市	

目录

中国政区 / 8
中国地理 / 10
自然资源与环境保护 / 14
古代中国 / 16
世界遗产 / 18

华北地区

北京市

祖国心脏 / 22
封建王朝的缩影 / 23
闻名中外的特色一条街 / 25
壮丽秀美的皇家园林 / 26
京城名刹古寺 / 28

天津市

天津水脉 / 32
宗教与信仰的汇聚之地 / 33
津北名山雄关 / 34
津门艺苑 / 35

河北省

渤海明珠 / 38
塞外风光 / 40
保定府风采 / 42
巍巍太行 / 44

山西省

山西寻根 / 48
璀璨的佛教文化 / 50
煤都盐城醋老醪儿 / 52
平遥古城 / 53

内蒙古自治区

内蒙古大草原 / 56
马背上的民族 / 58

东北地区

辽宁省

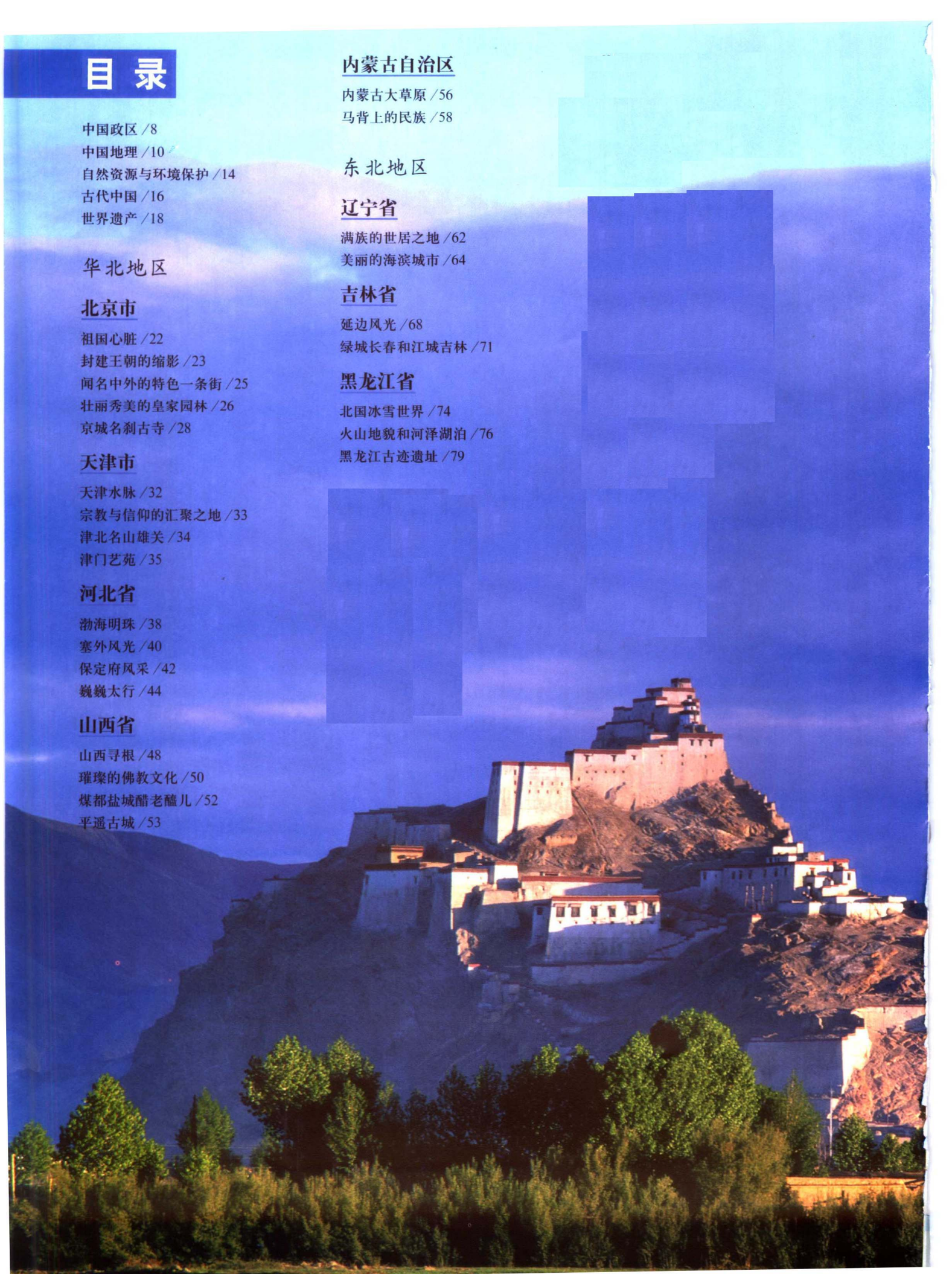
满族的世居之地 / 62
美丽的海滨城市 / 64

吉林省

延边风光 / 68
绿城长春和江城吉林 / 71

黑龙江省

北国冰雪世界 / 74
火山地貌和河泽湖泊 / 76
黑龙江古迹遗址 / 79



中南地区

河南省

千年寻梦开封府 /142
国色天香洛阳城 /145
中岳嵩山 /148
豫南豫北话春秋 /149

湖北省

雄奇壮美的荆楚大地 /154
道教圣地武当山 /157
自然宝库神农架 /158

湖南省

湘水长沙 /164
湖山寻古 /165
桃源湘西 /167

广东省

祖国南大门 /172
珠江三角洲名胜 /174
粤东侨乡 /177

广西壮族自治区

桂林山水甲天下 /180
南国民族风情 /183
八桂大地的名胜古迹 /186

海南省

美丽的椰岛 /190
海南文化古迹 /193
黎乡苗寨风情 /194

西南地区

重庆市

山城揽胜 /198
壮丽的三峡风光 /199

四川省

川西高原 /204
盆地奇景 /206
美丽的童话世界 /208
古蜀文化 /212

贵州省

崎岖高原上的灵山秀水 /218
热闹的民族村 /221
老城印记 /224

云南省

春城昆明 /228
滇西古城 /230
沙漠带上的绿洲 /233
民族大家庭 /237

西藏自治区

雪域高原 /244
世界屋脊上的民族 /246
藏传佛教的圣地 /249

西北地区

陕西省

华夏文明的发源地 /254
西北风信天游 /256

甘肃省

河西走廊上的文明 /262
大梦敦煌 /264
黄河古韵 /266

青海省

江河之源 /270
中国的聚宝盆 /273
汉藏文化交汇的地方 /275

宁夏回族自治区

塞上江南好风光 /280
神秘的西夏文化 /283

新疆维吾尔自治区

燃烧的土地 /286
歌舞之乡 /290
神秘消逝的古国 /293

港、澳、台地区

香港特别行政区

中英文化的交汇 /298
美丽的岛城 /300
国际金融中心 /302

澳门特别行政区


中葡文化的融合与并存 /306

台湾省

宝岛台湾的秀丽风光 /310
宝岛上的华夏文明 /313

内容索引 /314






中国政区

中国现行行政区划大致分为4级。具体如下：第一级为省、自治区、直辖市，国家在必要时设立特别行政区，实行“一国两制”；第二级为地区、盟、自治州、地级市；第三级为县、自治县、旗、自治旗、县级市；第四级为乡、民族乡、镇。中国目前省级行政区有4个直辖市、23个省、5个自治区、2个特别行政区。北京是中华人民共和国的首都。

中国行政区划表

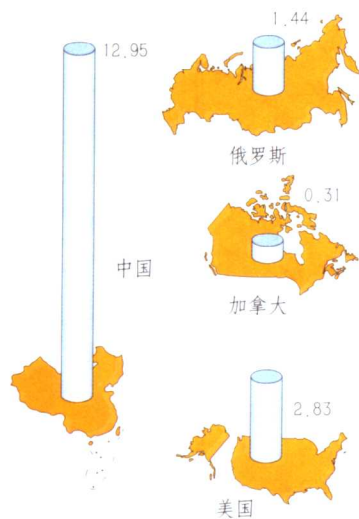
省级行政单位	北京	天津	河北省	山西省	内蒙古自治区	辽宁省	吉林省	黑龙江省	上海市	江苏省	浙江省	安徽省	福建省	江西省	山东省	河南省	湖北省	湖南省	广东省	广西壮族自治区	海南省	重庆市	四川省	贵州省	云南省	西藏自治区	陕西省	甘肃省	青海省	宁夏回族自治区	新疆维吾尔自治区	香港特别行政区	澳门特别行政区	台湾省
省级行政中心	北京	天津	石家庄	太原	呼和浩特	沈阳	长春	哈尔滨	上海	南京	杭州	合肥	福州	南昌	济南	郑州	武汉	长沙	广州	南宁	海口	重庆	成都	贵阳	昆明	拉萨	西安	兰州	西宁	银川	乌鲁木齐	香港	澳门	台北
简称	京	津	冀	晋	内蒙古	辽	吉	黑	沪	苏	浙	皖	闽	赣	鲁	豫	鄂	湘	粤	桂	琼	渝	川	黔	滇	藏	陕	甘	青	宁	新	港	澳	台





中华人民共和国国旗


中华人民共和国国旗是五星红旗，是中华人民共和国的象征和标志。国旗的颜色为红色，象征革命。旗面左上角缀有五颗黄色五角星，大五角星代表中国共产党，四颗小五角星环拱于大五角星一侧，并各有一个角尖对着大星的中心点，象征中国共产党领导下的全国各族人民的大团结和全国各族人民对党的衷心拥护。



人口数：亿人

中华人民共和国国徽

中华人民共和国国徽，中间是五星照耀下的天安门，周围是谷穗和齿轮，象征中国人民自五四运动以来的新民主主义革命斗争和工人阶级为领导的以工农联盟为基础的人民民主专政的新中国的诞生。国徽中的齿轮和谷穗象征着工人阶级领导下的工农联盟，五星则代表着中国共产党领导下的全国人民大团结。



中国少数民族一览表

蒙古族	土族
回族	达斡尔族
藏族	佤族
维吾尔族	羌族
苗族	布朗族
彝族	撒拉族
壮族	毛南族
布依族	仡佬族
朝鲜族	锡伯族
满族	阿昌族
侗族	普米族
瑶族	塔吉克族
白族	怒族
土家族	乌孜别克族
哈尼族	俄罗斯族
哈萨克族	鄂温克族
傣族	德昂族
黎族	保安族
傈僳族	裕固族
佤族	京族
畲族	塔塔尔族
高山族	独龙族
拉祜族	鄂伦春族
水族	赫哲族
东乡族	门巴族
纳西族	珞巴族
景颇族	基诺族
柯尔克孜族	

民族习俗

中国各少数民族在长期的历史发展过程中，均形成了本民族独特和丰富多彩的习俗。各少数民族的风俗习惯差异较大，具有不同的生产方式和生活方式，表现在服饰、饮食、居住、婚姻、礼仪、丧葬等多方面。国家尊重少数民族风俗习惯。在社会生活的各方面，政府对少数民族保持或改革本民族风俗习惯的权利加以保护。

人口、民族

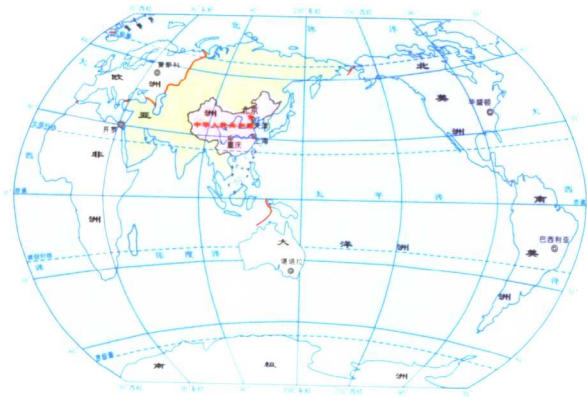
中国是世界上人口最多的国家。据2000年11月1日中国第5次人口普查统计，包括香港、澳门特别行政区政府分别于同年6月和9月提供的和台湾有关方面同年12月公布的人口数，全国总人口达12.95亿人。中国是一个多民族的国家，共有汉、蒙古、回、藏、维吾尔、苗、彝、壮、布依、朝鲜、满、高山等56个民族。其中汉族人数最多，约占总人口的91.59%，主要聚居在黄河、长江、珠江三大流域和松辽平原。少数民族人口占总人口的8.41%，少数民族中人口最多的是壮族，有1617.88万人，人口最少的是珞巴族，约3000人。中国少数民族呈大杂居、小聚居分布，很多居住在边疆地区，以及高原、山区和沙漠地带。





中国地理

中国地形多样，类型齐全，高原、山地、盆地、平原、沙漠、岛屿等无所不有，地形地貌典型壮观。地势西高东低，呈三级阶梯，自西而东，逐级下降。中国平原少，山地多，陆地高差悬殊。全国近70%的县区分布于山区。全球高于8000米的12座山峰中，中国就有7座。中国和尼泊尔交界处的珠穆朗玛峰，海拔8848米，是世界最高峰。新疆吐鲁番盆地的艾丁湖在海拔以下155米。中国陆地正负比差超过9000米，为世界之最。




中华人民共和国位于东北半球，在全球最大的大陆——欧亚大陆的东部，陆地边界长约2.28万千米，陆地总面积960万平方千米，是亚洲最大的国家。陆上与15个国家为邻。在世界各国中，中国的面积仅次于俄罗斯和加拿大，居第3位。



位于喜马拉雅山中段中国和尼泊尔的边界上的珠穆朗玛峰，海拔8848米，是世界第一高峰。



高度表(米)



气候区

- I 热带湿润区
- II 热带半湿润半干旱区
- III 南亚热带湿润区
- IV 中亚热带湿润区
- V 北亚热带湿润区
- VI 暖温带半湿润湿润区
- VII 暖温带半干旱区
- VIII 温带湿润区
- IX 温带半干旱半湿润区
- X 温带干旱区
- XI 寒温带湿润区
- XII 高原气候区

中国邻国概况

国名	面积 (万平方千米)	人口 (万人)	首都
朝鲜民主主义人民共和国	12.2762	2355	平壤
俄罗斯联邦	1707.54	14550	莫斯科
蒙古国	156.65	245	乌兰巴托
哈萨克斯坦共和国	272.49	1495	阿斯塔纳
吉尔吉斯斯坦共和国	19.85	490	比什凯克
塔吉克斯坦共和国	14.31	611	杜尚别
阿富汗伊斯兰国	65.23	2192	喀布尔
巴基斯坦伊斯兰共和国	79.6095	13058	伊斯兰堡
印度共和国	297.47	102700	新德里
尼泊尔王国	14.7181	2240	加德满都
锡金	0.72	50	甘托克
不丹王国	4.6	60	廷布
缅甸联邦	67.6581	4640	仰光
老挝人民民主共和国	23.68	530	万象
越南社会主义共和国	32.9556	7632	河内



雅鲁藏布江源于喜马拉雅山脉中段北麓，全长2900千米（中国境内长2057千米），流域面积93万平方千米。河床海拔平均在3000米以上，是世界上海拔最高的大河。



位于新疆维吾尔自治区南部、塔里木盆地中部的塔克拉玛干沙漠，是中国最大的沙漠，面积33.76万平方千米。



位于青海省东北部的青海湖，是中国最大的咸水湖，面积为4340平方千米，贮水量778亿立方米。



长江是中国第一大河，全长为6300千米，仅次于亚马孙河和尼罗河，居世界第三位。



高原



中国有四大高原，集中分布在地势第一、二级阶梯上，由于高度、位置、成因和受外力侵蚀作用不同，高原的外貌特征各异。青藏高原地势高，平均海拔4000米以上，多雪山冰川。青藏高原面积最大，占全国面积的1/4。内蒙古高原是蒙古高原的一部分，为中国第二大高原，海拔1000米~1400米，东部多草原，西部多戈壁、沙漠，地势起伏和缓，山脉少，南高北低，北部形成东西向低地，最低海拔降至600米左右，在中蒙边界一带是继续相连的干燥剥蚀丘，相对高度约百米。黄土高原是世界著名的大面积黄土覆盖的高原，由西北向东南倾斜，海拔800米~2500米，沟壑纵横；黄土高原面积广阔，土层深厚，地貌复杂，植被少，水土流失严重均为世界所罕见。云贵高原地形崎岖不平，海拔1000米~2000米，多峡谷，多小型山间盆地(即坝子)及典型的岩溶地貌。

山地



中国是多山之国，山脉构成中国地形的骨架，常常是不同地形区的分界。其中海拔超过5000米的高峰以千百计，无论是山峰的高度和数量都是其他国家难以比拟的。中国山脉主要有喜马拉雅山、天山、昆仑山、祁连山、横断山、峨眉山、大雪山、哀牢山、武陵山、秦岭、太行山、贺兰山、大兴安岭、阿尔金山、张才广岭、长白山、玉山、台湾山、唐古拉山、冈底斯山等等，它们的分布按其走向可分为5种情况：东西走向、西北东南走向、东北西南走向、南北走向，还有弧形山系。弧形山系由几条并列的山脉组成，基本上由东西走向转为南北走向而与横断山脉相接，其中最著名的山脉为喜马拉雅山，分布在中国与印度、尼泊尔等国的边界上，绵延2400多千米，平均海拔6000米，其主峰珠穆朗玛峰，海拔8848米，是世界最高峰。

平原



中国有三大平原，它们分布在中国东部地势第三级阶梯上。东北平原又称松辽平原，位于中国东北部，大、小兴安岭和长白山之间，北起嫩江中游，南至辽东湾，主要由辽河、松花江、嫩江冲积而成。东北平原是中国最大的平原，海拔200米左右，广泛分布着肥沃的黑土。华北平原位于中国东部偏北，黄河下游，是中国东部大平原的重要组成部分，大部分海拔50米以下，交通便利，经济发达，自古即为中国政治、经济、文化的中心区域；中国首都北京就位于华北平原的北部。长江中下游平原，由两湖平原、鄱阳湖平原、苏皖沿江平原、里下平原和长江三角洲平原组成，由长江及其支流冲积而成。长江中下游平原大部分海拔50米以下，地势低平，河网纵横，湖荡密布，向有“水乡泽国”之称。

盆地



中国有四大盆地，它们多分布在地势的第二级阶梯上。塔里木盆地位于新疆南部，天山和昆仑山阿尔金山之间，是中国最大的内陆盆地，也是大型的封闭性山间盆地；盆地内沙漠广布，其中塔克拉玛干沙漠是中国最大的沙漠。准噶尔盆地位于新疆北部，天山与阿尔泰山及西部诸山之间，呈不等边三角形，为中国第二大盆地；盆地多风蚀地形，沙漠面积较小。柴达木盆地位于青海西北部阿尔金山、祁连山和昆仑山之间，海拔2600米~3100米，是中国地势最高的盆地，东南多盐湖沼泽。四川盆地是中国著名的红土地，是中国各大盆地中形态最典型、纬度最南、海拔最低的盆地，位于四川东部，海拔300米~600米，北高南低，内有平原、丘陵、低山分布，是一个群山环抱的完整盆地。四川盆地河流众多，为中国最大的外流盆地。

岛屿

中国沿海分布着面积大于500平方米的大小岛屿6000多个,总面积为8万余平方千米。中国的岛屿分布不均,若以海区分布的海岛数而论,东海最多,南海次之,黄海居第三位,渤海中岛屿最少。岛屿面积相差很大,其中台湾岛最大,海南岛次之。这两大岛屿素有“宝岛”之称,不仅物产丰富、经济发达,而且风光美丽。位于台湾岛东北海面上的钓鱼岛、赤尾屿,是中国最东的岛屿。南海共有200多座岛、礁、滩、暗沙,分属东沙、西沙、中沙、南沙4个群岛,另外,还有庙岛群岛、长山群岛、舟山群岛、澎湖列岛等。



海岸

中国位于亚洲大陆东南部,大陆海岸线自鸭绿江口至北仑河口,长达1.8万多千米,如果加上大小岛屿的海岸线,总长3.2万多千米。海岸可分为3种类型:平原海岸,又可分为三角洲与三角湾海岸、淤泥质平原海岸及砂质或砾质平原海岸等3类,其中三角洲海岸(包括三角湾)是平原海岸中一个重要组成部分,是在冰后期最大海侵后,由于流域来沙在河口不断加积而成的,这类海岸在黄河、长江、珠江等河口较为典型,位于钱塘江河口的杭州湾则是三角湾的典型;山地丘陵海岸,山东和辽东半岛海岸、杭州湾以南海岸以及台湾东海岸,绝大部分都是此类海岸;生物海岸,分为珊瑚礁海岸和红树林海岸两类。



沙漠

中国沙漠总面积约70万平方千米,如果连同50多万平方千米的戈壁在内总面积为128万平方千米,占全国陆地总面积的13%。中国西北干旱区是中国沙漠最为集中的地区,约占全国沙漠总面积的80%。主要沙漠有塔克拉玛干沙漠、古尔班通古特沙漠、巴丹吉林沙漠、腾格里沙漠以及库姆塔格沙漠等。风化沙土地原则上主要分布在湿润、半湿润的河谷盆地和滨海地区。由于气候、地貌、地质等条件和演化历史的不同,我国沙漠、沙漠化和风沙化土地在空间上的分布特征具有较大差异。



地震带分布

中国是多地震的国家之一,地震多呈带状密集分布,可划分为:东南沿海及台湾地震带;北起沈阳,向南经辽东半岛、渤海湾、山东的郯城、安徽的庐江,最南可到湖北黄梅的地震带;燕山南麓,华北平原两侧与太行山东麓、山西中部的一连串盆地和渭河盆地;贺兰山、六盘山,向南横越秦岭,通过甘肃武县,沿四川盆地的西北和西缘,直至滇东地区,是中国东西两部地震活动区的分界线;喜马拉雅—滇西地区,是地中海—南亚地震带经过中国的部分;从西昆仑至祁连山和河西走廊也是地震分布带;新疆帕米尔至天山南北也为地震活动带。



气候

中国国土辽阔,从南到北兼有热带、亚热带、暖温带、温带、寒温带几个不同的气候带。气候类型多种多样,东半部具有大范围的季风气候,即冬季盛行大陆季风,寒冷干燥;夏季盛行海洋季风,湿热多雨。影响中国气候的最主要因素是地理纬度和太阳辐射、海陆位置和洋流、地形及大气环流。这四者是相互影响、相互制约的。中国气温和降水的季节性变化明显,大部分地区受季风影响,四季分明。寒潮、台风、梅雨是中国重要的天气现象,它们的形成、变化构成了中国气候变化的主要特征。





自然资源与环境保护

中国“地大物博”，指的是国土辽阔，资源总量多，在许多方面居于世界前列。但是由于中国人口众多，按人口平均的资源占有量，绝大多数都低于世界人均水平。所以中国自然资源有限性十分突出。论资源总量中国是“富国”，若按人均资源占有量我们则是“穷国”。由于水土组合不平衡，中国人口分布极不平衡，资源开发过度与不足并存。在有限的资源条件下，要发展生产，发展经济，资源的合理开发和利用及其带来的环境问题，就成为核心问题。今天，我们保护环境的目标不仅要保护环境不受污染，而且要保证资源的永续利用，实现可持续发展。

土地资源



中国陆地面积960万平方千米，占全世界陆地面积的6.4%，是世界上国土面积广阔的国家之一。中国丰富的土地资源利用类型较多，有两个显著的地理特色：一、海拔较高、起伏较大的山地(包括丘陵、山地和高原)所占的面积超过平地(平原和高原)；二、耕地是土地资源利用的最重要类型，而在复杂多样的生态环境中，中国的土地资源形成草原多、耕地少、林地比例小、难利用土地比例大的特点。但中国土地资源进一步充分合理利用的潜力仍很大，除现有草地、耕地和林地外，全国还有约3300万公顷的宜农荒地、6000多万公顷的草山草坡和9000多万公顷的宜林荒地、荒地和疏林地有待开发利用。此外土地生产力地区间差异显著也是土地利用中的重要问题。

森林资源



中国森林面积158.94万平方千米，资源数量少，地区分布不均。幅员辽阔的中国由于各地自然条件的差异，加之植物种类繁多，森林植物和森林类型极为丰富多样。东北地区是中国主要天然林区，多为针叶林及针阔叶混交林，经过采伐更新和人工改造经营，人工林的比重逐渐增加。青藏高原的东南部是中国的第二大林区，主要是亚高山针叶林和针阔叶混交林，是长江上游许多支流的森林涵养水源。南方山区面积大，气候条件好，具有林业生产潜力，中国的特有树种多原产于此。华北地区林木散生，需要大力保护和培育森林，保持土壤。此外还有华南的热带季雨林、西北地区的胡杨林、云杉林等。中国政府一直都很重视植树造林、水土保持工作，积累了丰富的造林、营林经验，培育了大面积的人工林，特别是南方山区的杉木林和竹林。

水资源



中国河川径流总量为27115亿立方米，地下水资源量为8288亿立方米(地质部门计算为8700亿立方米)。中国水资源的分布情况是南多北少，东多西少，时空分布不均。中国水能资源蕴藏量达6.8亿千瓦，可开发的水能装机容量约3.8亿千瓦，居世界第一位。70%的水资源分布在西南四省、市和西藏自治区，其中以长江水系为最多。黄河水系和珠江水系也有较大的水能蕴藏量。目前，已开发利用的地区，集中在长江、黄河和珠江的上游。中国河流普遍具有丰、枯水段交替循环的现象和连续几年丰水和枯水的现象。一般北方河流持续时间较南方河流持续时间长，丰、枯水段径流量的增减幅度也较大。但是中国大河丰、枯水呈现非常复杂的情况，历史上曾多次出现“南旱北涝”的情况。

能源资源

中国能源资源蕴藏丰富。中国煤炭地质储量约占世界煤炭地质总储量的12%，居第3位。水力资源占世界总量的30%，居第一位。石油和天然气资源丰富，经普查勘探表明，石油的地质储量估计要比探明储量大得多。从煤炭、石油、天然气、水力等常规能源的资源总量来看，中国可列入世界能源资源丰富国家之一。煤炭、石油是中国的主要能源。此外，中国的新能源资源，如原子核能、太阳能、地热能、潮汐能等亦有广阔的利用前景。但是中国的能源资源在地区分布上极不均衡，多分布于西部地区，经济发达地区的能源储藏极其贫乏。



矿产资源

中国是世界上为数不多的矿产资源种类较齐全、矿产自给程度较高的国家之一。部分矿种的储量名列世界前茅，但人均占有量却低于世界平均水平。中国已发现171个矿种，探明储量的矿种有156个，主要有能源矿产、黑色金属矿产、有色金属及贵金属矿产、稀有、稀土和分散元素、冶金辅助原料非金属矿产、化工原料非金属矿产、建筑材料及其他非金属矿产。中国的矿产资源依不同地质条件而作有规律分布，如云南东川铜矿、个旧锡矿、华北地区的煤矿、鞍山的铁矿等。但总体来说，中国的中低品位贫矿多、富矿少，而两种以上矿产共生在一定地质建造中的共生矿大量存在。



生物资源

中国幅员广阔，地形复杂，气候多样，有丰富多彩的生物资源。植被种类丰富，据统计，中国境内有种子植物300个科，2980个属，24600个种。其中比较古老的植物，约占世界总属数的62%。有些植物，如水杉、银杏等，世界上其他地区现在已经绝灭，都是残存于中国的“活化石”。中国还是世界上动物资源较丰富的国家。据统计，全国陆栖脊椎动物约有2070种，占世界陆栖脊椎动物的9.8%。其中鸟类1170多种，兽类400多种，两栖类184种。中国海南和台湾两岛，动物科类与大陆相似，但因地理环境孤立，有某种特有种和亚种的分化。



海洋资源

中国是个海陆兼备的国家。自然海域有470多万平方千米。按照联合国海洋法公约的规定，属于我国管辖的海域约300万平方千米，其中享有完全主权的内水和领海有38万平方千米。我国海洋中，可以开发利用的能量资源，如海水、生物、矿产、油气、潮汐、旅游资源均十分丰富，拥有著名的南海、渤海油田、舟山渔场，以及胶东海滨与嵊泗列岛国家重点风景名胜区。



经济发展与环境问题

中国是一个发展中的国家，又处在工业化的发展过程中，因此经济发展带来的环境问题日益严重。工业比较集中的城市主要是环境污染问题。而在以农业生产为主的广大农村，主要是生态破坏问题。经济发展对木材的需求使得大面积森林遭到过度砍伐，畜牧业的发展使得草地以每年200万公顷的速度退化。上述两类问题互相影响和互相作用，形成复合效应，使中国的环境问题变得复杂、严重。面对经济发展带来的严重的环境问题，中国政府已采取了多种措施来保护环境，并已取得一定成效。





古代中国

中国古代史从大约170万年前云南元谋人的出现开始，华夏炎黄子孙在历史的分合变化中繁衍生息并不断创造发展，绵延至今。中华文化成为人类历史发展长河中的珍贵遗产。公元前221年，秦始皇结束了战国时的诸侯割据，建立中国历史上第一个中央集权的统一的多民族国家——秦。此后，历史嬗变，朝代更替，经历了汉、魏、晋、南北朝、隋、唐、五代、宋、元、明、清等朝代。鸦片战争前，中国仍是一个独立自主的封建制国家。1842年《南京条约》的签订，标志着中国沦为半殖民地半封建社会。

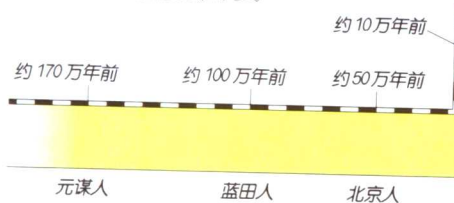
史前史

从800万年前的云南腊玛古猿化石，到300万年前的湖北南方古猿的牙齿化石，直到170万年前的元谋人化石，证明着中国这块土地上早期人类的存在和进化情况。此后170万年的时间里，由旧石器时代到新石器时代，中华文明的早期基础，在以母系氏族社会为主调的新石器时代逐渐奠定。



红山文化是中国北方新石器时代文化的重要代表。此图是红山文化制玉工艺水平的代表作品。它是迄今为止发现的体形最大、年代最为久远的碧玉龙形象。

距今约70万年~20万年的北京猿人遗址，说明了早在旧石器时代早期，中国不同地区的文化已显示出复杂化与多样化。图为北京人背鹿复原雕塑。



商代，中国青铜冶铸业的生产能力和技术水平日趋成熟。司母戊方鼎的铸成，成为商代青铜文化高度发达的标志。



早在秦惠文王二年（前336）以前，秦国就开始通用半两钱。秦统一六国后，规定半两钱为铸币标准。



权为秤杆上的衡器。此权上刻有秦始皇诏书及秦二世谥书，说明秦国曾大力向全国推行统一的度量衡。



秦始皇在位36年，前后却用37年时间，役使约72万人建造了秦始皇陵。闻名世界的兵马俑葬坑还只是其中的一部分。兵马俑数量之大，造型之多，形态之逼真，既反映了秦朝工匠的聪明才智及高超的艺术造诣，也揭示了始皇陵墓的奢靡及劳民伤财。

走向统一

秦国以秋风扫落叶之势，先后消灭了韩、赵、魏、楚、燕、齐六国，于公元前221年统一了全国，此所谓“六王毕，四海一”。秦王朝一统天下，是中国历史上的第一次大统一，秦朝是中国历史上第一个中央集权的封建王朝。秦始皇创立了郡县制，统一了文字、货币和度量衡，修建了举世闻名的万里长城。虽然秦过度征用民力，实施“焚书坑儒”等暴政，但它仍是中国历史上极重要的朝代。