

中国地理丛书

广东省地理

刘琦 魏清泉 编著



中国地理丛书

广东省地理

刘琦 魏清泉 编著

广东人民出版社

1988年·广州

《中国地理丛书》编辑委员会

主任：侯仁之

副主任：陈述彭 左大康 许力以

委员：（按姓氏笔划排列）

王新善 龙宗英 刘 果 邬翊光

朱震达 陈吉余 陈桥驿 周立三

胡兆量 施雅风 黄锡畴 程 鸿

曾昭璇

中国地理丛书

广东省地理

GUANG DONG SHENG DE LI

刘 琦 魏清泉 编著

责任编辑：丁志红

封面设计：范贻光 陈钧生

*

广东人民出版社出版发行

广东省新华书店经销

广州天河印刷厂印刷

850×1168毫米32开本 10印张 9 插页 278,000字

1988年3月第1版 1988年3月第1次印刷


印数1—1,000册

ISBN7-218-00277-3/K·56

定价3.90元



中国出口商品交易会大楼



五羊石像（广州市越秀公园内）


广州市中山纪念堂






广州市花园酒店

广州市区庄立体交叉桥





韶关钢铁厂



南海上的石油钻井平台



我国南方对外贸易的大港—黄埔港



珠江三角洲的农民新建住宅




农民兴办的旅业

仁化县丹霞山



肇庆七星岩





香蕉丰收

“岭南果王”——木瓜



蔗海之中

可可树(海南岛)



胡椒园一角(海南岛)

海口市公路旁的椰树






瑶族长鼓手

苗族猎手



海南岛通什黎寨之一角



《中国地理丛书》出版说明

建国三十多年来，我国社会主义建设事业蓬勃发展，我们伟大祖国的面貌日新月异。在这片辽阔的土地上，不论是人烟稠密的东部平原地区，还是地旷人稀的西部高原山地；不论是郁郁葱葱的江南大地，还是沙漠广布的西北干旱地区；不论是开发利用自然资源、改造自然环境，还是发展工农业生产、改变不合理的生产布局等等，都已经发生了极其深刻的变化。广大的地理工作者，在十亿神州大地上，进行了大量的考察和研究，积累了许多资料。这一切使我国地理学的发展，进入了新的阶段，在理论上和实践上，都达到了新的水平。

在这样的有利条件下，组织编写出版《中国地理丛书》，把我们伟大祖国的锦绣河山和各种丰富的自然资源，特别是三十多年来我国人民艰苦奋斗，改造自然，进行社会主义建设所取得的成就，比较全面、系统地加以总结、宣传，对于向广大群众，特别是青年普及中国地理知识，激发他们的爱国热情，为社会主义现代化而奋斗，有着重要和积极的作用。同时，也将促进世界各国人民对我国的了解。

《中国地理丛书》是普及地理知识的中级读物，包括中国地理总论和人文地理、自然地理、省区地理以及地图集各类。其主要读者对象是具有中等文化水平的广大群众和干部。它既不同于一般性的地理知识读物，也不同于学术性研究著作和教材。因此本丛书注重于科学性和知识性，既要反映我国地大物博、资源丰富，又要反映我国人民利用这些资源进行社会主义建设所取得的伟大成就，以及地区经济开发中的潜力和前景；既要反映我国当

代地理科学研究的广度和深度，又要反映我国地理学的优良传统、最新进展和社会主义建设中的地理问题，具有时代的特色。在文字表述上亦力求做到深入浅出，流畅易懂，形式新颖。

在全国广大地理工作者、出版工作者的共同努力下，这套丛书得以陆续编写出版，是值得高兴的事。但是，由于参加丛书编写的作者很多，出版单位也很多，各方面的条件不平衡，再加上我们的工作做得还不够细致，这套丛书在内容和表述上，设计和印制上，都难免存在这样或那样的不足。我们诚恳地希望广大读者提出宝贵的意见和建议，以便再版发行时予以修正和提高。

我们谨向为本丛书的编写出版作出贡献、给予帮助的所有同志表示衷心的感谢。

《中国地理丛书》编委会

1984年1月

前 言

在改革、开放、搞活经济的过程中，广东省的社会、经济正在深刻地、迅速地发生变化，已经显示出“先走一步”的势头。其变化表现在：

1. 经济迅速发展，很有活力。近几年，广东大批引进先进设备和技术，使电子、家用电器、轻纺、食品、机械、建材、印刷、装潢等得到行业性改造，开拓了上万个新工业产品，富有鲜明现代潮流色彩的“广货”在国内外市场享有越来越高的声誉。工业增长速度高于全国平均水平。开发性农业在广东蓬勃兴起。山区、丘陵造林种果，沿海地区挖塘、围垦滩涂搞起的养殖业，珠江三角洲地区的创汇农业，都在蓬勃发展，培育出一批具有竞争力的名、特、优、新农业产品。仅在1986年，就新种水果 236.9 万亩，其中78.4%种在山坡荒地上，使全省水果种植面积达到659万亩。广东的第三产业也空前繁荣。改革、开放使广东的国民经济跨上了新的台阶。与8年前相比，广东省社会总产值已由全国第7位上升到第3位，国民收入也由第6位上升到第3位。

2. 经济已开始向外向型转化。广东生产体系以出口为导向。经济特区、开放城市及经济技术开放区、经济开放区，以产品进入国际市场为主要目标，注意发挥各自优势，努力建立外向型经济。沿海地区以“贸工农”为序调整产业结构，建立一批出口商品生产基地，全省形成了包括经济特区、开放城市、经济开放区、出口商品生产基地等多层次的开放格局。1980年至1985年六年间，出口总值达149亿美元，超过了1950年至1979年30年间的出口总和。1986年出口总额达42.9亿美元，在现代历史上首次超过上海，居全国第一位，占当年全国出口总额的七分之一。

3. 横向经济联合崛起。广东的沿海城市与山区、富裕地区与经济不发达地区之间的经济联合和协作，以及原料、材料、燃料的联合开发与协作已越来越受到重视。横向的经济技术联合和协作，已成为经济发展的新优势。目前全省有各种紧密和半紧密的联合企业3,000多个，并出现向企业群体和企业集团发展的趋势。珠江三角洲及沿海地区与粤北、海南岛等“老少山边穷”地区横向经济技术联合和合作的项目不断涌现，全省各地区之间出现了趋向均衡发展的新局面。

广东近几年的经济发展和现代化建设，成效显著，引人注目。

本书比较全面、系统地论述发生这些发展变化的地理环境，介绍广东的自然概况、资源态势、山河变迁、人文风貌、历史沿革、开发历程、经济成就、发展前景、生产布局、城市分布、地区差异、经济区划。在自然、经济、城市、区域四个方面，几乎平均用墨，力图完整地反映广东的地理格局。

本书是在梁溥教授指导下完成的。本书运用了省内有关部门的统计数据，吸收了有关著作、论文的观点和资料，蔡民同志帮助绘图，我们在此谨表谢意。

本书由刘琦、魏清泉两人合作写成。刘琦编写工业、农业、交通运输与对外经济贸易，城市中的广州、湛江、佛山、珠海、茂名、海口、肇庆、江门和近几年新设立的城市，以及几个重要的地理区域中的海南岛、雷州半岛等章节。魏清泉编写绪论、自然环境、人口、地区差异和经济区域，城市中的汕头、深圳、韶关、惠州、梅县、潮州、香港和澳门，以及几个重要的地理区域中的珠江三角洲、粤北山区、潮汕平原等章节。由于我们对广东考察不很全面深入，掌握的资料不够完全，学识和写作水平不高，书稿中存在的错误和缺点必然不少，恳切希望得到广大读者的批评指正。