

中国分省  
公路交通地图册


ZHONGGUO FEN SHENG  
GONGLU JIAOTONG DITUCE



# 中国分省 公路交通地图册

ZHONGGUO FEN SHENG

GONGLU JIAOTONG DITUCE



责任编辑

陈振华 吴林昌

审校

申士安 杜秀荣 孟潇卉

撰文

金符

封面设计

冯光美

制印工艺设计

陈洪烈 邹义和

中国分省公路交通地图册

\* \* \*

地图出版社主编、制版、出版

天津人民印刷厂印刷

新华书店北京发行所发行

◆ ◆ ◆

787×1092 32开 4½印张

1986年4月第1版 1986年4月天津第一次印刷

统一书号：12014·1447 印数：000 001 - 700 000

定价：2.30元

◆ ◆ ◆

本图上中国国界线系按照我社1980年出版的1:400万《中华人民共和国地图》绘制。

## 编 辑 说 明

一、为适应经济建设发展和人民物质文化生活水平日益提高的需要，我们编印了《中国分省公路交通地图册》。这本地图册是汽车司机、旅行者、工作人员出差使用的工具书，也是交通、经济、科研等业务管理部门的参考书。图面公路等级分明，大小站点清晰，色彩鲜明，以利行车中辨认。为便于查阅，图边标有相邻图幅的图号。

二、本图册共有地图33幅，其中总图3幅（中国政区、中国主要公路、中国气候），省区公路图30幅，省行政中心城市图29幅；附有中国公路、中国气候统计资料、各省区简要介绍及公路主要营运线路里程表等。

三、本图册公路分为高速公路、油面干线公路、干线公路、油面普通公路、普通公路、简易公路六级。市、县汽车站点突出表示。主要公路加注了站间里程。大部分城市图表示了交通限制路线（部分城市图因资料不全，未能表示）。

四、本图册行政区划资料截止1985年12月。








































五、本图册由于地图比例尺较小，双线路较宽，只能表示公路走向和居民点、河流之间的相对关系。公路建设事业在不断发展，图表内的站间里程，如与实际有出入，应以当地交通部门公布的里程为准。

六、本图册在编辑过程中，承有关部门积极提供资料和图件，并给予热情支持；河北省测绘局制图队承担了清绘工作，谨此表示感谢。在工作中虽经反复审核校对，仍难免存在错误，恳请读者批评指正。

编者

# 图 例

## 省、自治区、直辖市图

- |   |                     |   |                 |   |        |
|---|---------------------|---|-----------------|---|--------|
|   | 铁路                  |  | 市人民政府驻地         |  | 井、泉、温泉 |
|   | 高速公路                |  | 县级人民政府驻地        |  | 运河     |
|   | 油面干线公路              |  | 村镇及站点<br>(外国城镇) |  | 渠道     |
|   | 干线公路                |  | 国界 未定国界         |  | 海岸线    |
|   | 油面普通公路              |  | 地区界             |  | 浅滩     |
|   | 普通公路                |  | 省界              |  | 岛屿、珊瑚礁 |
|   | 简易公路                |  | 河流              |  | 蓄洪区    |
|   | 公路里程及端点             |  | 水库及闸坝           |  | 沼泽、盐沼泽 |
|  | 隘口                  |  | 湖泊              |  | 长城     |
|   | 航线及里程<br>至上海688海里   |  | 伏流河             |  | 山峰     |
|  | 首都                  |  | 瀑布              |  | 古迹     |
|   | 外国首都                |  | 季节河             |  | 火山     |
|   | 省、自治区、直辖市<br>人民政府驻地 |  | 季节湖             |  | 沙漠     |

## 城 市 图

- |  |                |   |      |   |        |
|--|----------------|---|------|---|--------|
|  | 市区持通行证<br>行车范围 |  | 车辆渡口 |  | 汽修厂    |
|  | 货运机动车禁行路       |  | 停车场  |  | 禁鸣喇叭街道 |
|  | 机动车禁行路         |  | 加油站  |  | 医院     |
|  | 车辆单行路          |  | 旅馆   |  | 绿化地    |


# 目 录

图号	内 容	比 例 尺
1	中国政区	1:34 500 000
2	中国主要公路	1:23 800 000
3	中国气候(中国年平均气温、中国年降水量)	1:36 000 000
4	北京市	1: 1 050 000
5	天津市	1:850 000
6	河北省	1: 3 300 000
7	山西省	1: 2 850 000
8	内蒙古自治区	1: 9 500 000
	呼和浩特附近	1: 5 750 000
9	辽宁省	1: 3 150 000
10	吉林省	1: 3 600 000
11	黑龙江省	1: 5 750 000
12	上海市	1:850 000
13	江苏省	1: 2 850 000
14	浙江省	1: 2 850 000
15	安徽省	1: 2 850 000
16	福建省	1: 2 850 000
17	台湾省	1: 2 850 000
18	江西省	1: 2 850 000
19	山东省	1: 2 850 000
20	河南省	1: 3 300 000
21	湖北省	1: 3 150 000
22	湖南省	1: 3 300 000
23	广东省	1: 4 300 000
	南海诸岛	1:47 850 000
24	广西壮族自治区	1: 3 450 000
25	四川省	1: 5 450 000
26	贵州省	1: 3 150 000
27	云南省	1: 5 450 000
28	西藏自治区	1: 7 900 000
29	陕西省	1: 3 600 000
30	甘肃省	1: 6 450 000
31	青海省	1: 5 750 000
32	宁夏回族自治区	1: 1 850 000
33	新疆维吾尔自治区	1: 9 600 000

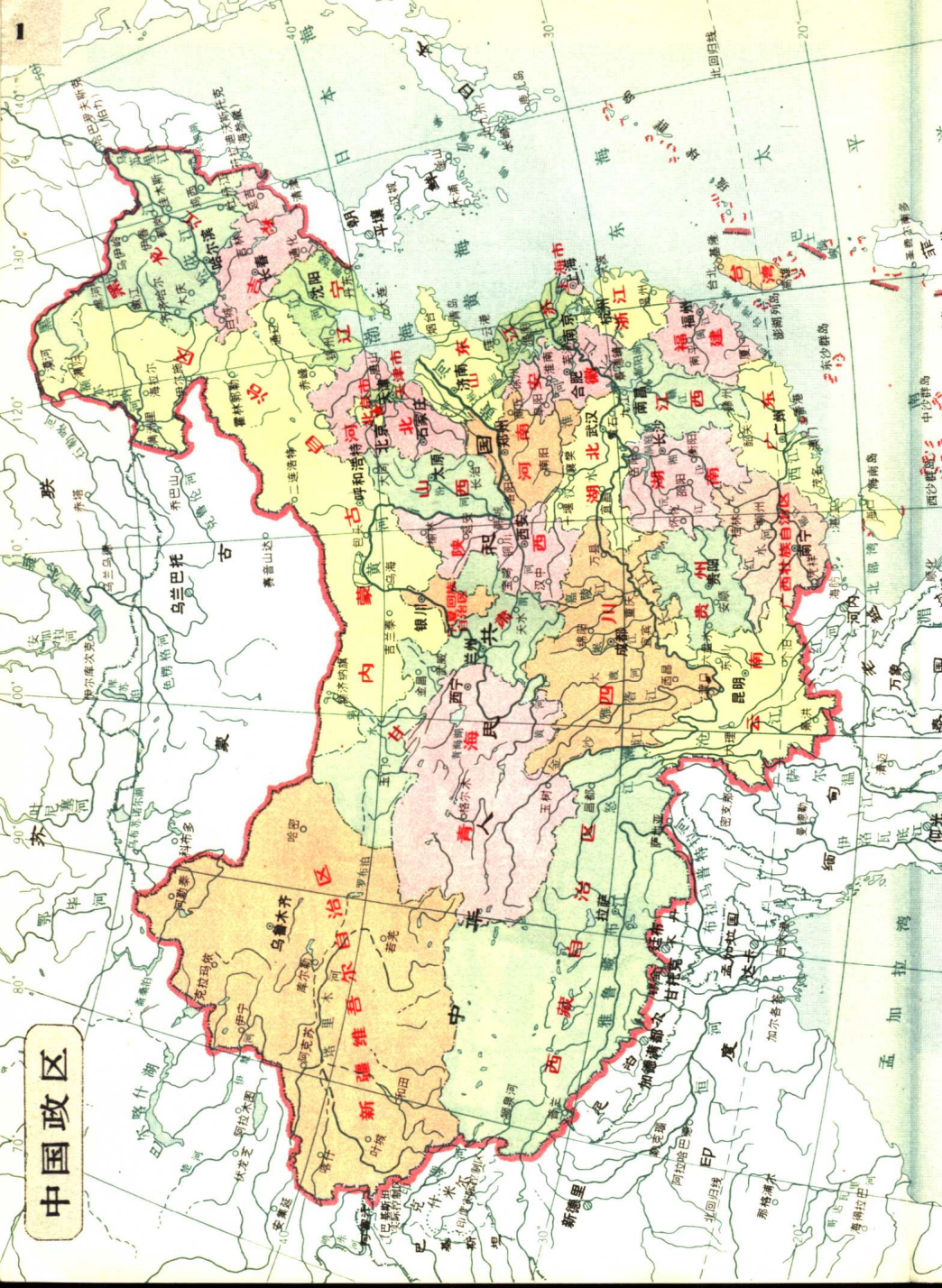


中国政区

1:34 500 000



# 中国政区









中国  
主要公路

1:2380000



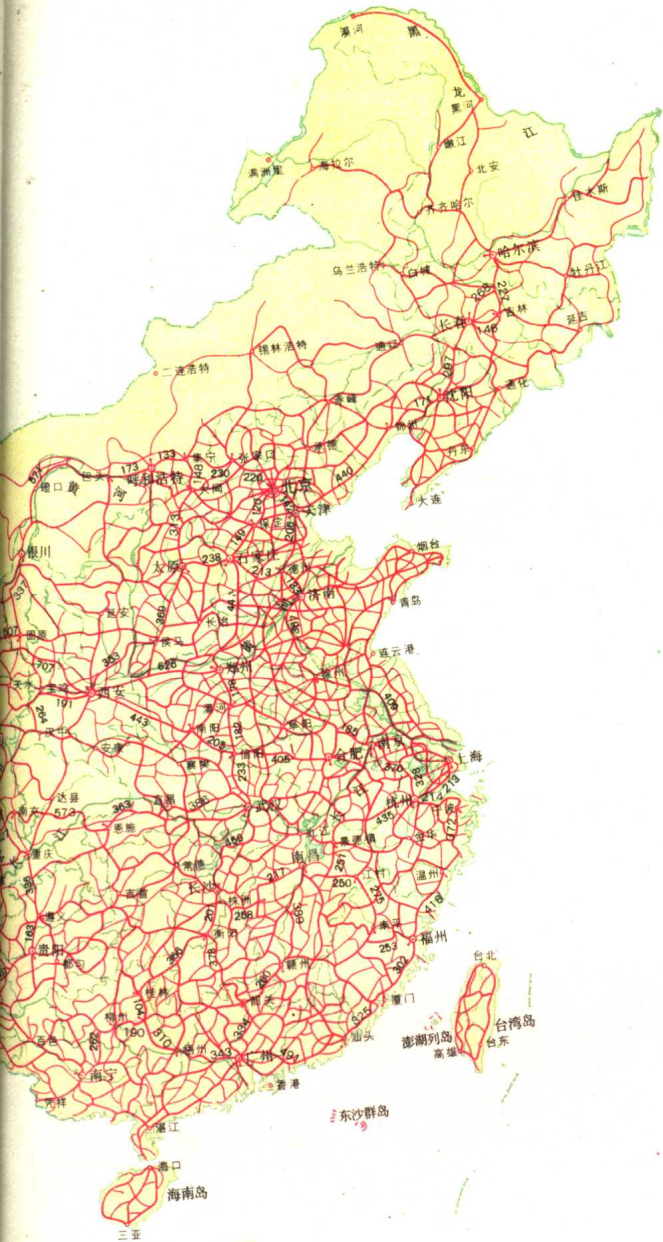


# 中国主要公路



●	首 都	—	干 线 公 路
○	省 会	—	普 通 公 路
◦	城 镇		





## 主要公路线路里程

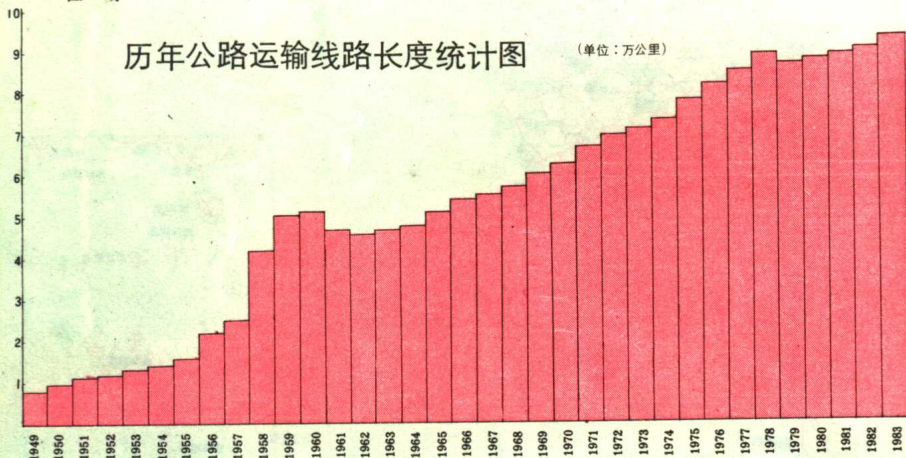
线路	全程(公里)	经过主要站点
北京……福州	2334	济南
北京……珠海	2420	南昌
北京……深圳	2599	郑州、长沙
北京……昆明	3447	太原、成都
北京……拉萨	3863	银川、西宁
北京……加格达奇	2002	通辽
山海关……广州	3058	南京、屯溪
烟台……汕头	2329	徐州、景德镇
锡林浩特……海安	3667	张家口、襄樊
呼和浩特……北海	3333	三门峡、柳州
包头……南宁	3134	西安、贵阳

兰州……景洪	2832	成都、昆明
西宁……景洪	3184	昌都、大理
叶城……拉孜	2139	狮泉河
上海……伊宁	4095	合肥、兰州
乌鲁木齐……		
……红其拉甫	2073	库车、莎车
西宁……喀什	2746	鱼卡、叶城
福州……兰州	2229	南昌、武汉
上海……聂拉木	4907	成都、拉萨
厦门……成都	2770	长沙
上海……晚町	3689	南昌、昆明
广州……成都	2303	桂林、贵阳
瑞金……临沧	2484	韶关、柳州
福州……昆明	2207	广州、南宁

## 各地区公路运输线路长度 全国总计 932 625 (单位:公里)

地区	公路里程	地区	公路里程	地区	公路里程
北京	8 058	浙江	21 399	广西	32 529
天津	3 722	安徽	25 934	四川	84 624
河北	40 187	福建	34 445	贵州	27 675
山西	27 887	台湾	17 546	云南	46 230
内蒙古	36 727	江西	30 687	西藏	21 551
辽宁	29 878	山东	35 722	陕西	36 832
吉林	24 114	河南	37 196	甘肃	32 365
黑龙江	45 295	湖北	44 985	青海	15 692
上海	2 109	湖南	55 483	宁夏	6 867
江苏	21 313	广东	63 360	新疆	22 213

## 历年公路运输线路长度统计图 (单位:万公里)

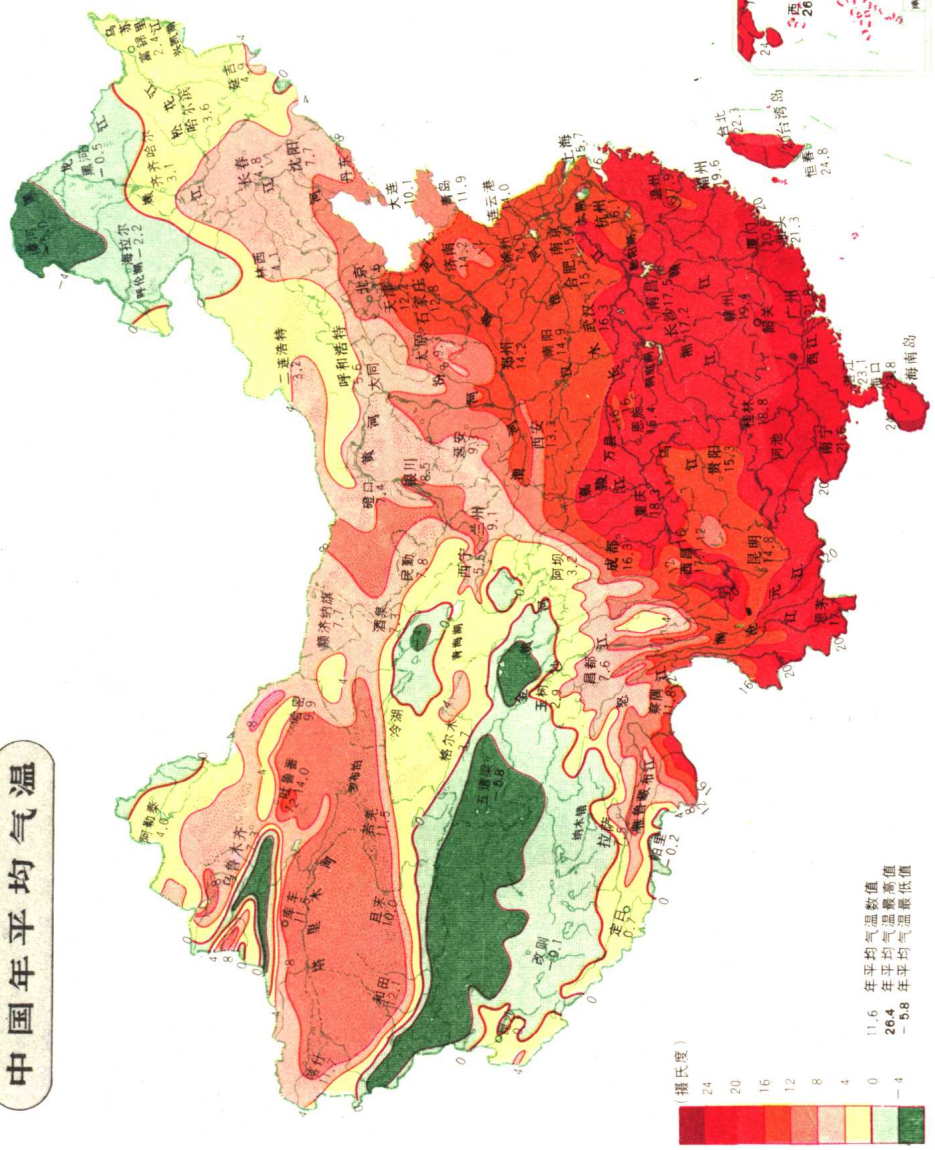


全国主要城市气候要素统计资料

站名 (高度)	项 目	1	2	3	4	5	6	7	8	9	10	11	12	全年	
北 京	平均气温(摄氏度)	-4.7	-2.3	4.4	13.2	20.2	24.2	26.0	24.6	19.5	12.5	4.0	-2.8	11.6	3.3
	降水量(毫米)	2.6	7.1	22.4	36.1	70.4	196.6	243.5	63.9	21.1	7.9	1.6	68.2	44.3	
	降水日数(天)	2.1	3.1	4.5	6.1	9.4	9.7	14.5	14.1	6.9	5.0	3.6	1.6	29.9	
	大风(≥8级)日数(天)	2.7	2.1	2.6	2.9	1.4	1.5	0.9	0.4	1.1	2.2	2.8	20.9	2.9	
上 海	最大积雪深度(厘米)	14	24	15	6	—	—	—	—	—	—	—	—	6	
	平均气温(摄氏度)	-4.2	-1.6	4.7	13.0	20.0	26.5	25.8	20.8	13.6	4.9	-1.7	12.2	1.9	
	降水量(毫米)	2.2	6.1	5.9	23.2	29.1	66.3	185.9	162.6	42.2	22.8	10.5	2.3	55.9	
	降水日数(天)	1.8	2.6	3.7	5.1	5.6	8.9	12.9	12.1	6.3	4.1	3.6	2.1	38.5	
津 京	大风(≥8级)日数(天)	5.6	3.1	2.4	3.4	4.6	3.8	2.3	1.8	1.6	2.7	3.8	4.5	40.9	
	最大积雪深度(厘米)	16	11	20	4	—	—	—	—	—	—	—	—	10	
	平均气温(摄氏度)	-3.1	-0.6	6.3	14.5	21.0	25.6	26.7	25.1	20.3	13.7	5.5	-1.0	12.8	
	降水量(毫米)	3.2	7.9	11.7	26.7	37.1	55.4	154.3	187.6	95.7	33.9	21.0	3.1	59.9	
石 家庄	降水日数(天)	2.3	3.7	4.0	5.2	6.5	8.5	13.4	13.0	7.6	6.2	5.0	2.4	27.6	
	大风(≥8级)日数(天)	3.0	1.8	2.2	3.3	2.6	2.0	1.9	0.5	0.3	0.9	2.0	2.6	23.2	
	最大积雪深度(厘米)	11	14	15	10	—	—	—	—	—	—	—	—	14	
	平均气温(摄氏度)	-7.0	-3.3	3.6	11.2	17.5	21.7	23.7	21.9	16.1	9.8	1.8	-5.1	9.3	
大 原	降水量(毫米)	2.9	5.3	9.9	25.7	37.0	46.6	124.6	99.3	68.8	32.4	14.8	2.3	46.6	
	降水日数(天)	2.2	3.2	4.3	5.5	6.8	10.6	17.9	13.3	9.1	6.2	4.7	1.8	31.4	
	大风(≥8级)日数(天)	5.0	4.0	3.8	6.0	5.0	2.9	1.2	1.0	0.9	0.9	1.1	2.1	33.9	
	最大积雪深度(厘米)	11	13	10	16	—	—	—	—	—	—	—	—	15	
呼 和 浩 特	平均气温(摄氏度)	-13.5	-9.3	-0.4	7.7	15.2	20.0	21.8	19.9	13.8	6.5	-3.0	-11.4	5.6	
	降水量(毫米)	2.4	6.1	10.1	19.9	28.4	46.2	104.4	136.9	40.4	24.1	5.9	1.4	42.6	
	降水日数(天)	1.9	2.7	3.9	4.6	6.8	9.0	13.5	12.8	8.1	4.9	2.3	1.6	21.7	
	大风(≥8级)日数(天)	2.9	2.6	4.9	6.6	6.3	5.9	3.2	1.5	1.9	2.2	2.2	2.3	42.6	
1063	最大积雪深度(厘米)	12	18	13	30	—	—	—	—	—	—	—	—	11	
	平均气温(摄氏度)	-12.7	-8.6	-0.3	9.1	17.0	21.4	24.6	23.7	17.2	9.6	-0.3	-8.7	7.7	
	降水量(毫米)	8.3	7.7	13.1	36.4	53.7	87.9	117.7	180.3	86.0	36.0	19.0	5.4	95.4	
	降水日数(天)	4.5	3.6	4.8	6.7	6.8	10.4	12.5	9.1	6.9	5.2	3.8	9.2	38.9	
沈 阳	大风(≥8级)日数(天)	2.8	5.6	8.4	12.5	10.8	4.6	2.2	1.5	1.9	3.9	5.6	3.4	63.0	
	最大积雪深度(厘米)	18	16	14	20	—	—	—	—	—	—	—	—	20	
	平均气温(摄氏度)	-16.9	-13.0	-3.8	6.7	15.0	20.0	22.9	21.6	14.9	7.1	-4.1	-12.9	4.8	
	降水量(毫米)	4.2	4.6	9.5	22.0	38.0	79.8	202.6	142.3	63.8	27.0	13.3	3.7	60.8	
长 春	降水日数(天)	6.4	4.1	5.7	6.8	10.0	13.8	16.9	13.7	9.9	7.2	5.2	4.8	104.3	
	大风(≥8级)日数(天)	1.5	2.0	5.2	9.9	10.1	4.1	2.2	1.0	1.9	2.9	3.9	2.0	46.4	
	最大积雪深度(厘米)	13	15	14	10	—	—	—	—	—	—	—	—	12	
	平均气温(摄氏度)	-19.7	-15.4	-5.1	6.1	14.3	20.0	22.7	21.4	14.3	5.9	-5.8	-15.5	3.6	
哈 尔 滨	降水量(毫米)	4.3	3.9	12.5	25.3	33.8	77.7	176.5	107.0	72.7	26.6	7.5	5.7	95.5	
	降水日数(天)	6.8	4.9	6.2	6.9	10.3	12.6	16.3	13.4	12.0	7.2	5.4	5.9	107.6	
	大风(≥8级)日数(天)	0.9	1.4	4.5	10.3	10.7	3.0	1.7	1.5	1.8	2.6	3.0	1.2	39.9	
	最大积雪深度(厘米)	14	15	18	14	—	—	—	—	—	—	—	—	11	
171	平均气温(摄氏度)	10	15	19	5	—	—	—	—	—	—	—	—	5	
	降水量(毫米)	2.7	4.0	4.9	6.1	5.9	7.7	14.6	11.6	7.0	5.1	5.5	3.4	78.1	
	降水日数(天)	3.1	4.1	6.7	6.5	4.3	3.4	1.7	1.7	2.7	3.6	2.2	48.4		
	最大积雪深度(厘米)	10	15	19	5	—	—	—	—	—	—	—	—	5	



# 中国年平均气温



(摄氏度)



11.6 年平均气温最高值  
 26.4 年平均气温器最高值  
 -5.8 年平均气温器最低值



# 中国年降水量

