



旅游 出差 商贸 必备

中国分省交通图集

—— 附外贸实用知识和长话国内区号国际代码



人民交通出版社



中国分省交通图集



分省图页码速检

人民交通出版社

GS(1998)069 号

图书在版编目(CIP)数据

中国分省交通图集/杨柏如等编. —北京:人民交通出版社,1998.9
ISBN 7-114-02900-4

I. 中… II. 杨… III. 交通图-中国 IV. F512.99-64
中国版本图书馆 CIP 数据核字(98)第 11861 号

中国分省交通图集

ZHONGGUO FENSHENG JIAOTONG TUJI

人民交通出版社出版发行

(100013 北京和平里东街 10 号)

各地新华书店经销

中国人民解放军 1206 工厂印刷

开本:787×1092 $\frac{1}{24}$ 印张:10 $\frac{1}{6}$ 字数:150 千

1998 年 9 月 第 1 版

1998 年 9 月 第 1 版 第 1 次印刷

印数:0001-10000 册 定价:24.00 元

ISBN 7-114-02900-4

U · 02067

导 读

1. 图集内容 这是一本以交通旅游为主，兼备详细地名和政区内容的多功能实用地图集。全集由专题序图、分省详图、城市名胜图和解说文字四部分组成。

2. 风景名胜 在序图8中，展示了全国119处国家重点风景名胜区的分布；在分省详图中，用红色符号与注记较全面地反映了各地的风景名胜，并有“主要名胜”附表可查；省会城市或旅游城市景点较多，主要风景名胜区往往一地多景，故在城市名胜图（各省图的背页）中详细提供了这方面的信息。各地风景名胜的介绍，在文字解说中一索即得。

3. 交通路线 序图2~7提供了全国省区之间的旅行交通资料，诸如铁路线、主要车站、公路里程、水运航道、民用航空线等；更为详细的陆水空交通可在分省详图中查阅。

4. 解说文字 8幅专题序图均随图附加说明；各省解说，集中在图集后半部，包括简明的地理概述和较详细的风景名胜介绍，并有各地土特产、风味食品等内容，既具实用性，又富知识性。此外还附有商品对外贸易知识和长途电话国内区号、国际代码可资阅读查考。

5. 几点技术说明

(1) 新版图集，在公路交通中突出显示了高速公路和国道，并参照最新资料作了订正。

(2) “航空线”附图据《中国航空班期时刻表》(1997年10月)。

(3) 邻省页码号“◁国”箭头指向左面的，查阅该省地图时应向前翻；“☐2”箭头指向右面的则往后找。



(4) 本图集行政区划资料截止1997年7月底。






(5) 旅游事业发展迅速，旅游景点的交通日新月异，本图集尽管力求提供最新资料，但由于地图出版周期较长，仍难免落后于现实，故这部分信息仅供参考。







本图集中国国界线系按照中国地图出版社1989年出版的1:400万《中华人民共和国地形图》绘制。

图

- 北京 首都
- 上海 省、自治区、直辖市行政中心
- 延吉 自治州、盟行政中心


-  国界及未定国界
-  省、自治区、直辖市界

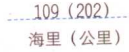



-  建设中 铁路
-  建设中 国道主干线 (主要表示高速公路)
-  国道编号 101 国道
-  省道
-  乡镇道







-  海岸线、沙洲、珊瑚礁
-  常年河、湖泊、瀑布
-  时令河、时令湖
-  干涸河、干涸湖
-  伏流河
-  井、泉、温泉、坎儿井

例

- 承德 地级市行政中心
- 涿州 县级市行政中心
- 平山 县级行政中心
- 松林店 乡镇、村庄

-  特别行政区界
-  自治州、盟界

-  109 (202) 海里 (公里) 航海线
-  内河主要通航河段及内河航运起讫点
-  运河
-  桥梁、关隘和山口

-  水库
-  渠道
-  蓄洪区
-  沼泽、盐沼泽
-  沙漠、火山
-  ▲ 8848 山峰及高程、长城

风景名胜

杭州西湖



国家重点风景名胜区

黄果树瀑布

云岗石窟

黄山

汤岗子温泉

雁门关

城市、风景名胜图



公园或绿化地

环城路及地铁

港口

售票处

长途汽车站

邮电局、所



旅游机构、剧场 影院



饭店、餐厅或酒家



体育场、体育馆



大厦、商店等



海滨浴场



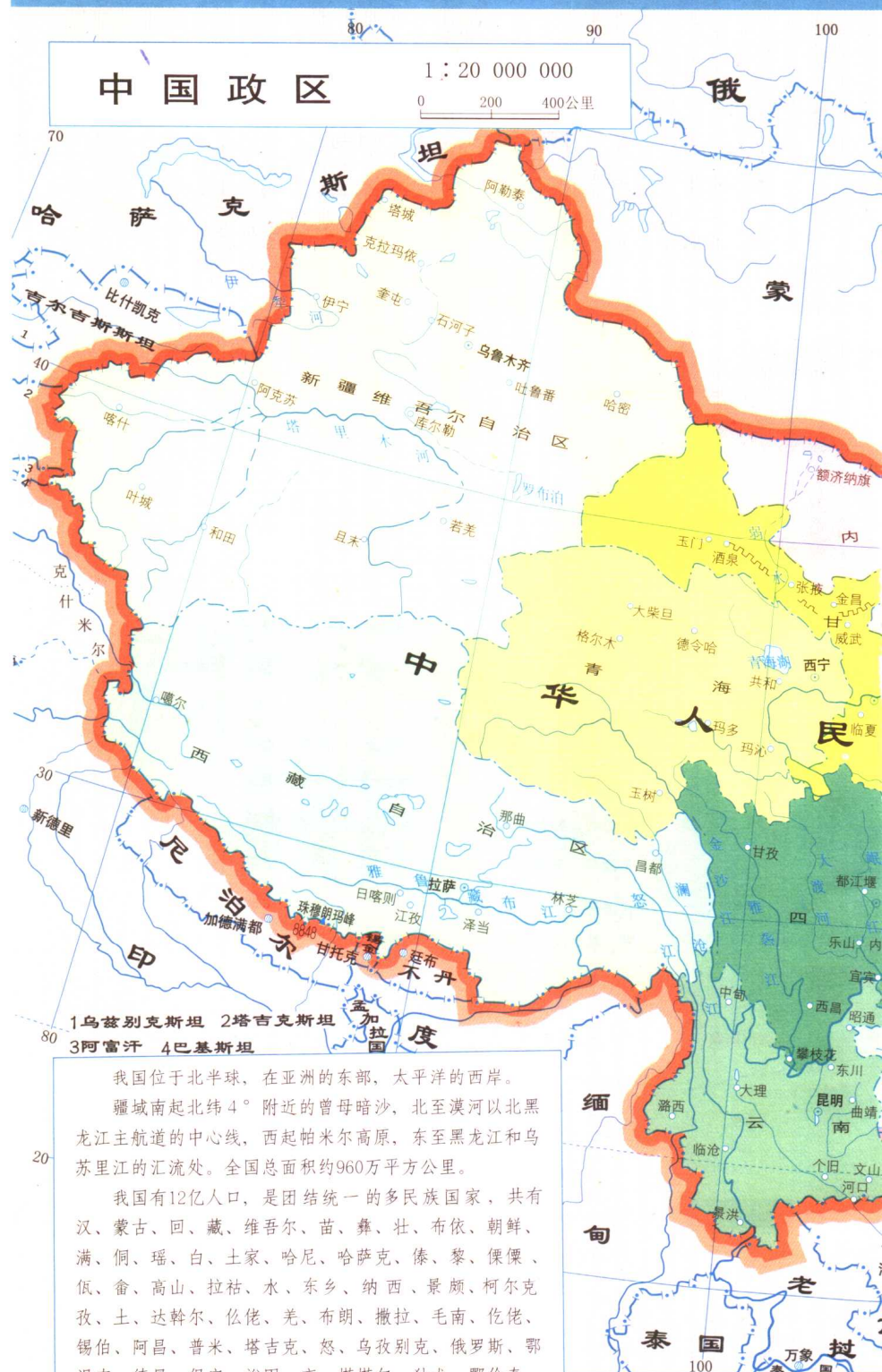
银行

总 策 划 杨柏如 范开业 毛宝兴
编 纂 《中国分省交通图集》编辑组
附 录 撰 文 虞先泽 顾作诗
附 录 审 订 吴若农
计 算 机 制 作 北京海淀长地计算机公司
杨 静 曹志江 刘 暄 罗 曼
封 面 设 计 孙立宁
责 任 编 辑 毛宝兴
复 审 高 瑞 李亚萍

目 次

导读 图例	5	中国公路里程	
1 中国政区	6	中国水运	
2 中国东南部铁路	7	中国民航	
3 中国北部铁路	8	中国重点风景名胜区	
4 中国国道编号			[解说页码]
9 北京市			(79)
10 北京			
11 北京邻近地区 故宫博物院、中山公园、劳动人民文化宫 雍和宫 北海 天坛公园 颐和园			
12 香山 八达岭长城 十三陵 周口店北京猿人遗址			
13 天津市			(81)
14 天津 商业街 水上公园 盘山			
15 河北省			(82)
16 石家庄 承德避暑山庄、外八庙 秦皇岛 北戴河			
17 山西省			(84)
18 太原 大同 五台山 北岳恒山			
19 内蒙古自治区			(86)
20 呼和浩特 人民公园 包头 劳动公园			
21 辽宁省			(87)
22 沈阳 大连 千山(北部景区) 大伙房水库			
23 吉林省			(89)
24 长春 净月潭 吉林 松花湖			
25 黑龙江省			(90)
26 哈尔滨 太阳岛 镜泊湖 五大连池			
27 上海市			(92)
28 上海			
29 江苏省			(93)
30 南京 中山陵 苏州 无锡			
31 浙江省			(95)
32 杭州 宁波 雁荡山			
33 安徽省			(98)
34 合肥 黄山 九华山 天柱山			
35 福建省			(99)
36 福州 厦门 泉州 武夷山 清源山			
37 江西省			(101)
38 南昌 庐山 井冈山(茨坪) 龙虎山			
39 山东省			(103)
40 济南 青岛 东岳泰山 曲阜			
41 河南省			(104)
42 郑州 开封 洛阳 中岳嵩山			

- 43 湖北省 (107)
- 44 武汉 武当山 长江三峡(鄂、渝) 大宁河小三峡(渝)
- 45 湖南省 (109)
- 46 长沙 岳阳 武陵源 张家界 南岳衡山
- 47 广东省 (111)
- 48 广州
- 49 深圳 湛江
- 50 珠海 汕头 肇庆 佛山
- 51 广西壮族自治区 (113)
- 52 南宁 桂林 芦笛公园 漓江
- 53 海南省 (115)
- 54 海口 三亚 通什 天涯海角
- 55 重庆市 (116)
- 56 重庆
- 57 四川省 (118)
- 58 成都 峨眉山 九寨沟 九寨沟—成都—峨眉山
- 59 贵州省 (120)
- 60 贵阳 黔灵公园 花溪公园 黄果树
- 61 云南省 (122)
- 62 昆明 滇池 路南石林 大理苍山洱海 西双版纳
- 63 西藏自治区 (124)
- 64 拉萨 布达拉宫 ※ 西岳华山(属陕西)
- 65 陕西省 (125)
- 66 西安 延安 秦始皇陵兵马俑博物馆
- 67 甘肃省 (127)
- 68 兰州 五泉山公园 白塔山公园 敦煌
- 69 青海省 (129)
- 70 西宁 塔尔寺 人民公园 江河源
- 71 宁夏回族自治区 (131)
- 72 银川 石嘴山 青铜峡 西夏王陵
- 73 新疆维吾尔自治区 (132)
- 74 乌鲁木齐 喀什 丝绸之路
- 75 台湾省 (133)
- 76 台北 台北地区 高雄 日月潭 玉山、阿里山
- 77 香港特别行政区 澳门地区 (135)
- 78 香港岛 · 九龙 尖沙咀 澳门
- 附录1 对外商品贸易知识 (138)
- 附录2 长途电话国内区号、国际代码 (158)



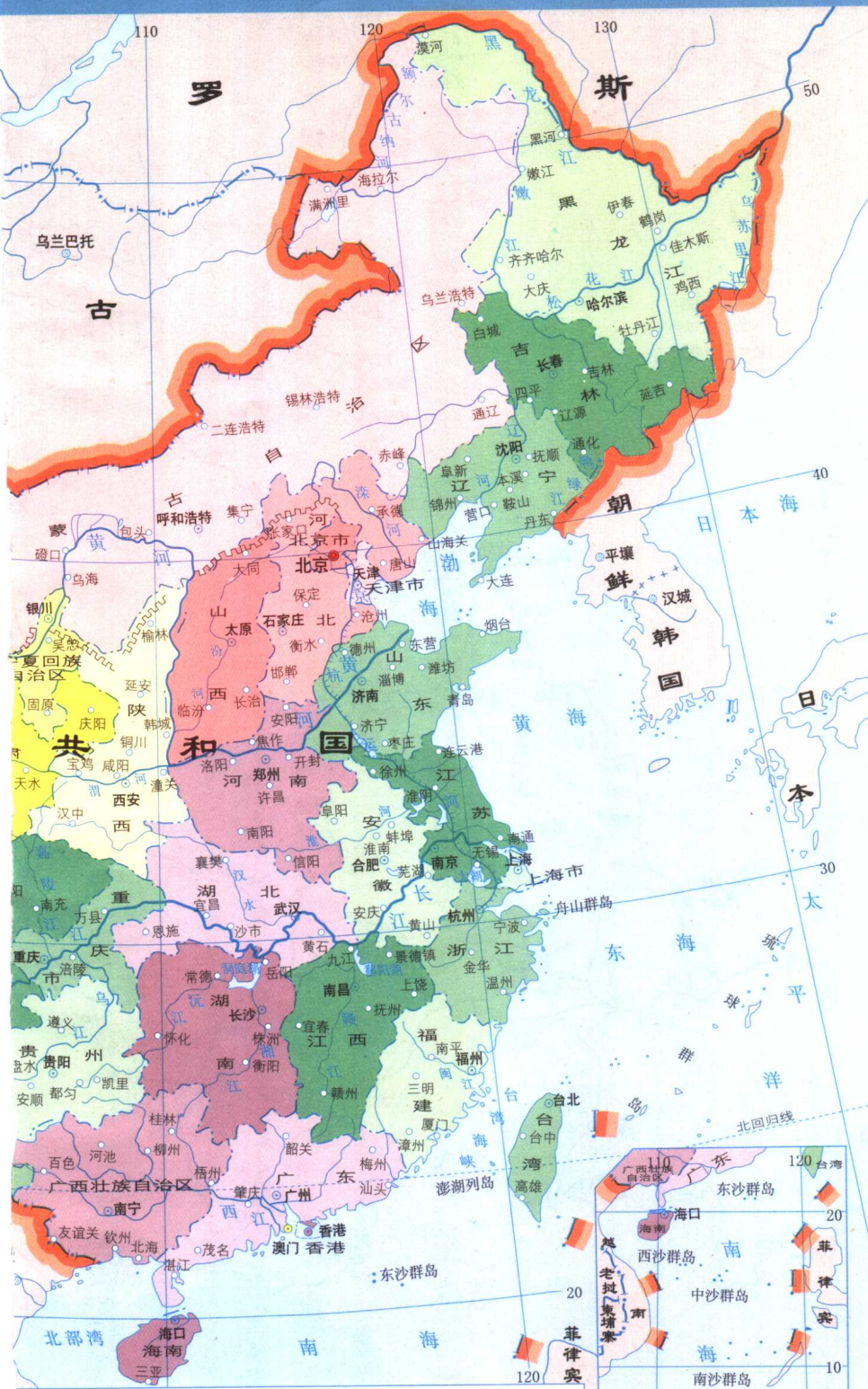
我国位于北半球，在亚洲的东部，太平洋的西岸。

疆城南起北纬 4° 附近的曾母暗沙，北至漠河以北黑龙江主航道的中心线，西起帕米尔高原，东至黑龙江和乌苏里江的汇流处。全国总面积约960万平方公里。

我国有12亿人口，是团结统一的多民族国家，共有汉、蒙古、回、藏、维吾尔、苗、彝、壮、布依、朝鲜、满、侗、瑶、白、土家、哈尼、哈萨克、傣、黎、傈僳、佤、畲、高山、拉祜、水、东乡、纳西、景颇、柯尔克孜、土、达斡尔、仫佬、羌、布朗、撒拉、毛南、仡佬、锡伯、阿昌、普米、塔吉克、怒、乌孜别克、俄罗斯、鄂温克、德昂、保安、裕固、京、塔塔尔、独龙、鄂伦春、赫哲、门巴、珞巴、基诺等56个民族，其中汉族约占全国总人口的93.3%，其他50多个民族人口较少，统称少数民族，他们大多同汉族交错分布，在少数民族聚居的地区实行民族区域自治。

1997年7月，全国共有北京、天津、上海、重庆4个直

辖市，河北、山西、辽宁、吉林、黑龙江、安徽、福建、江西、山东、河南、广东、海南、四川、贵州、云南、青海、台湾23个省，内蒙古、广西、新疆5个自治区和1个香港特别行政区。



、江苏、
湖北、湖
北西、甘肃
、宁夏、
辖30个自

治州, 222个地级市, 446个县市级, 720个市辖区,
1691个县和其他县级行政单位, 在76个地区和八个盟
设立了行政公署。

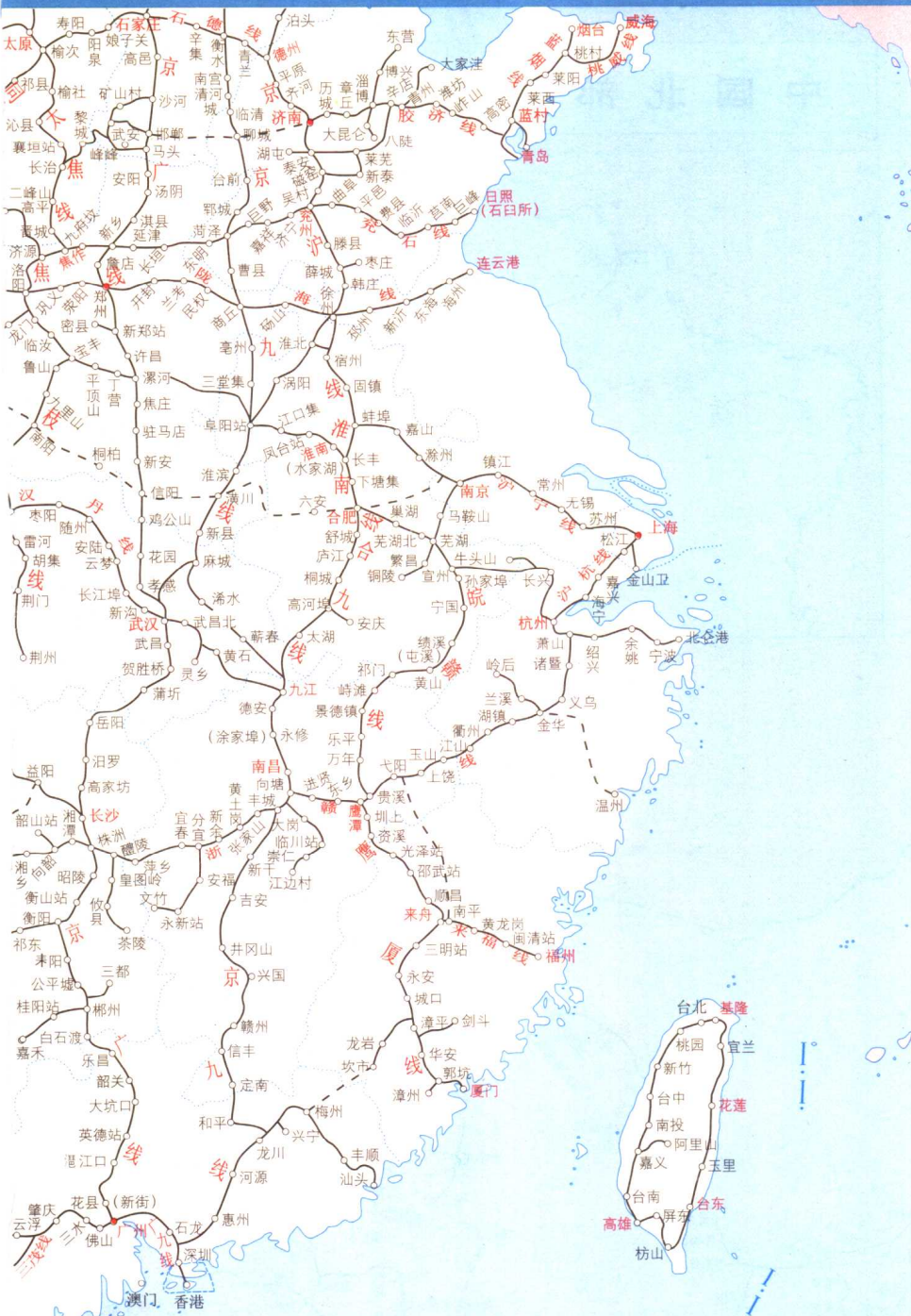
注: 台湾省的市、县未计入。





陇海线以北查阅下幅3图

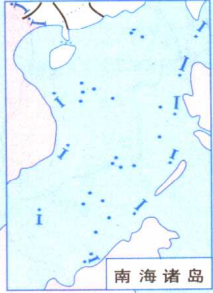
- 铁路
- - - 未成铁路
- 铁路局所在地
- 焦作 铁路线起迄站名



中国东南部铁路

1 : 10 000 000

0 100 200公里

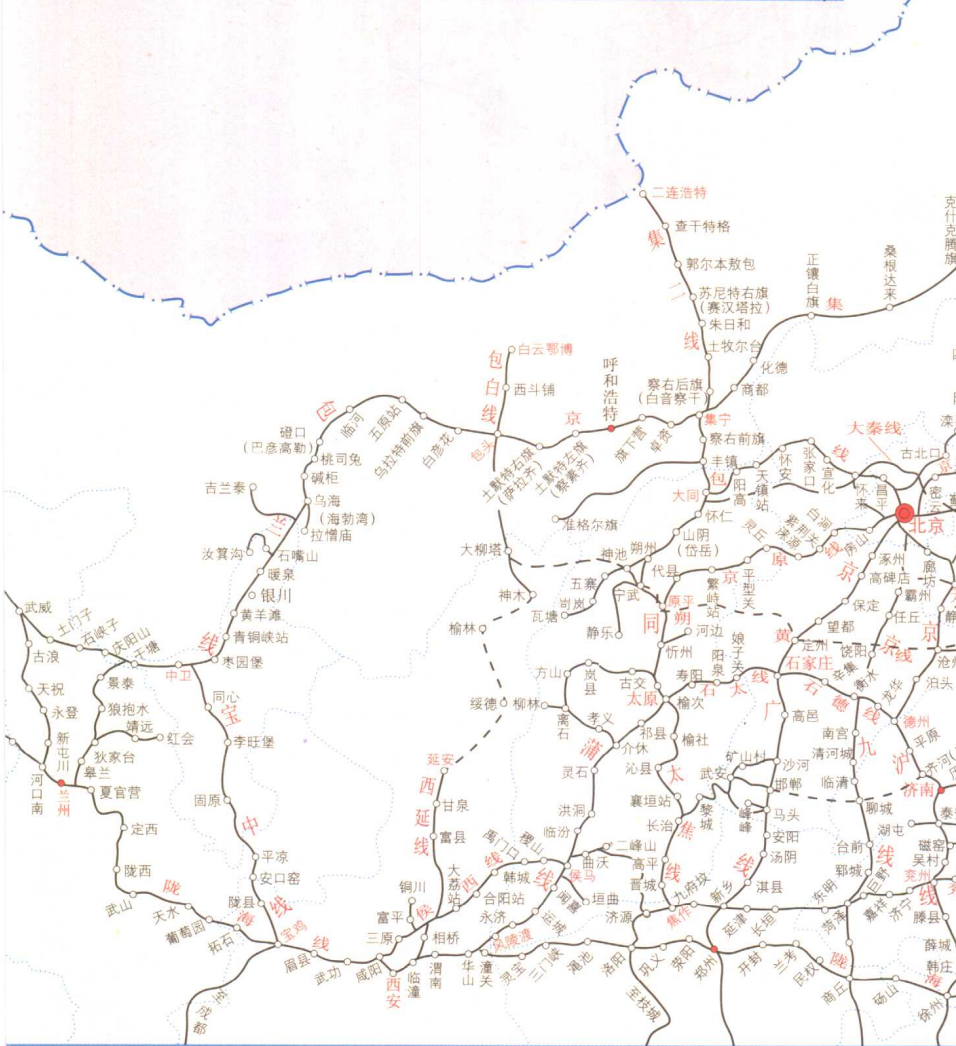
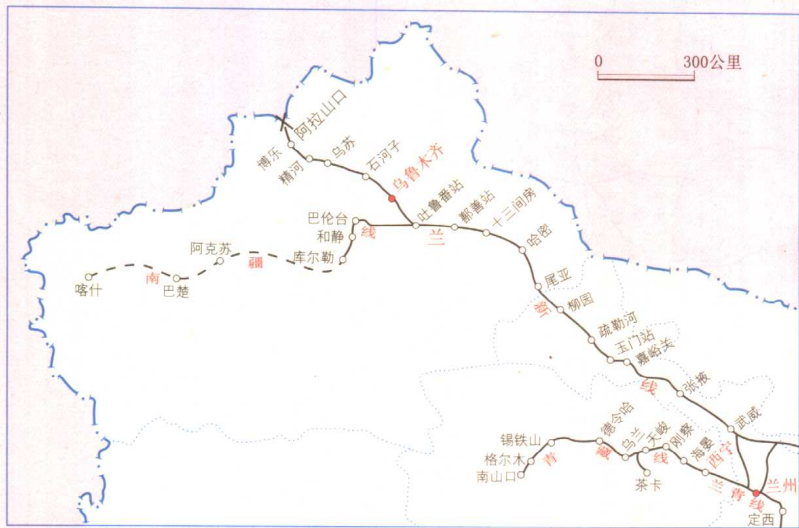


南海诸岛

中国北部铁路

1 : 10 000 000

0 100 200公里

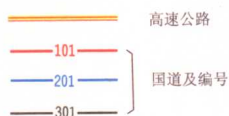




中国国道编号

1 : 20 000 000

0 200 400公里



编号 起讫点

- 101 北京—承德—沈阳
102 北京—山海关—沈阳
103 北京—天津—塘沽
104 北京—南京—杭州
105 北京—南昌—广州
106 北京—兰考—黄冈
107 北京—郑州—武汉
108 北京—太原—西安
109 北京—银川—兰州
110 北京—呼和浩特—



地点	公里
长春—哈尔滨	858
州海	1231
州海	142
州海	2284
州海	2361
州海	2497
州海—深圳	2449
成都—昆明	3356
宁—拉萨	3763
庸	1063



220 滨州—济南—郑州	526
221 哈尔滨—同江	639
222 哈尔滨—伊春	351
223 海口—榆林东线	322

接下一页

中国公路里程

1 : 20 000 000

0 200 400公里

承上页

中国国

编号 起讫

