

Global National
Geography

大象 国家地理

环球国家地理


陆大道 主编 中国地理学会 编

Europe

欧洲

图书

大象出版社



Global National

Geography



图书在版编目(CIP)数据

环球国家地理 / 陆大道著. — 郑州: 大象出版社,
2004.12

ISBN 7-5347-3601-3

I. 环... II. 陆... III. 地理—世界 IV. K91

中国版本图书馆 CIP 数据核字 (2004) 第 131439 号

审图号: GS(2005)043 号

出版 / 大象出版社 (www.daxiang.cn)
(郑州市经七路 25 号附 12 号, 450002)

制作 / 人民图书 (www.rzbook.com)

发行 / 大象出版社发行科北京办事处
(010) 82083938 82082775 82083098

印刷 / 北京大容彩色印刷有限公司

开本 / 16 开 (787 × 1092)

印张 / 42

字数 / 700 千字


版次 / 2005 年 1 月第 1 版

印次 / 2005 年 1 月第 1 次印刷

印数 / 1-5000 册

定价 / 117.00 元 (全 3 册) 每册 39.00 元

Global National Geography



前言

国家地理，是一个正变得越来越为人们所关注的话题。

地理，是人类诞生之初就已形成的古老概念，大自然在创造与毁灭间不断地为这个概念塑造出新的内容，而人类自身的活动，则不断地为其拓展出更深更广泛的涵义，“国家地理”的概念，也就是由此而生。它是一个广博的界定，不再局限于我们平日所理解的自然地理的概念，而是更多地包容进了民俗、历史、旅游等等文化层面上的印记。它将地理的内涵从自然拓展到了人文的范畴，结合了人性的地理，便不仅仅停留于体现自然的真实，而是被升华成了一种全新意义的文化。

或许难以想像，地理也会激发起人们如此强烈的兴趣，而国家地理作为一种富有亲和力的形式，自逐渐成形起就越来越显著地体现着这个趋势。人们对于此的热情，也绝不仅仅是出于对潮流的追随，更多地，或许是出于潜意识中对自身生存意义的好奇和探求。这也恰是国家地理的真正魅力所在。

正是有感于这种热情，也折服于这种魅力，我们在长期筹备之后，编辑制作出了这套《环球国家地理》丛书，以期将一系列比较完整的世界国家地理内容，奉献给同样痴迷于此的人们。丛书以地理位置为纲，以国家为基本单元，展现了世界7大洲200多个国家的特色风貌。一流的图片，上乘的文字，专业化的地图，都力求完美地凸显出“国家地理”最经典的元素，将自然与人文的浑然结合，用最直接的方式呈现在您的面前。

本册收录了丛书中关于欧洲的全部内容。在这片充满古典与浪漫色彩的土地上，温润的西风滋养过人类最恢弘的文化，连绵的远山孕育出现代文明的肇端。蕴藉的自然与经典的文明，是这里留给世界最难以磨灭的容颜。



目录 CONTENTS

目录



欧洲

Europe

欧洲地形图 8

欧洲政区图 10



挪威 /13

纵贯全境的斯堪的纳维亚山脉/与众不同的海岸/欧洲首位的水力资源/古代艺术宝库——比格岛/奥尔内斯木板教堂/滑雪运动的发源地/欧洲戏剧的创始人——易卜生/北极考察先驱——南森/首都奥斯陆/第二大城市——卑尔根/地球最北端的城市——朗伊尔/渔业王国/石油工业/历史悠久的造船工业

瑞典 /19

丰富的水力资源/森林之国/维纳恩湖/各具特色的地形区/得天独厚的自然资源/迎接光明的露西亚女神节/诺贝尔奖的评选活动/奉行中立的国家政策/民俗露天博物馆/春节/“北方威尼斯”——斯德哥尔摩/西部窗口——哥德堡/南部港城马尔默/波罗的海上的古城——维斯比/金属加工和机械制造业/现代化的农业/铁路运营——人均居欧洲之冠

芬兰 /26

千湖之国/丰富的森林资源/漫长

而有寒冷的冬季/桑拿浴的发祥地/赛鹿节/太阳不落的都城——赫尔辛基/芬兰古都——图尔库/芬兰第二大城市——坦佩雷/森林工业/发达的高技术产业/繁荣的出口贸易/诺基亚公司



冰岛 /31

盖锡尔间歇喷泉/古代冰岛共和国/1262年以后的冰岛/诺贝尔文学奖获得者拉克斯内斯/首都雷克雅未克/北部大港阿克雷里/基础薄弱的工业/发展中的旅游业



立陶宛 /35

以合作求发展的经济/典型的文化古都——维尔纽斯/极富特色的民族服装

拉脱维亚 /36

以丘陵和平原为主的地形/漫长的独立历史/天然港都——里加市/高速发展的经济

爱沙尼亚 /38

稳定发展的经济/具有中世纪格调的首都——塔林/第二大城市——塔尔图



俄罗斯 /41

西西伯利亚平原/中西伯利亚高原/欧洲第一大河——伏尔加河/顿河/鄂毕河/叶尼塞河/贝加尔湖/俄罗斯国家的形成与发展/沙皇统治下的俄国/近

代俄国/俄罗斯联邦的独立/面包和盐/鲜花是最好的礼物/经典的芭蕾舞艺术/种类繁多的博物馆/世界艺术的宝库——冬宫/俄罗斯文学的太阳——普希金/文学巨匠——列夫·托尔斯泰/首都莫斯科/十月革命的摇篮——圣彼得堡/符拉迪沃斯托克/伏尔加格勒/北极圈内最大港市——摩尔曼斯克/首都——秋明/完整的工业体系/不断发展的农牧渔业



白俄罗斯 /53

欧洲东部的内陆国/众多的河流湖泊/20世纪90年代独立的国家/“白俄罗斯发展模式”/以加工业为主的工业/首都明斯克

乌克兰 /55

克里木半岛/第聂伯河/装饰艺术/独立后的乌克兰/首都基辅市/黑海沿岸最大港口——敖德萨/疗养和旅游胜地——雅尔塔/完整的工业体系/发达的农业



捷克 /59

美丽的自然风光/查理大桥/伏契克/“布拉格之春”/金色的布拉格/啤酒城——比尔森/工业

斯洛伐克 /62

塔特拉山/斯洛伐克天堂/剧变与独立/传统的冬至狂欢节/传统的生活习惯/首都布拉迪斯拉发/古城——特伦钦/旅游业

波兰 /65

以低地平原为主的地形/维斯瓦河/波兰王国的形成/惨痛的瓜分历史/波兹南事件/“钢琴诗人”——肖邦/哥白尼和居里夫妇/首都华沙/历史文化名城——克拉科夫/造船中心——格但斯克港/古都——波兹南/颇有基础的工业/旅游业/邮电事业



匈牙利 /73

巴拉顿湖/阿吉特勒克石灰岩溶洞/匈牙利与匈奴人/匈牙利和东方/匈牙利事件/爱国诗人裴多菲/音乐天才李斯特/多瑙河名城——布达佩斯/太阳城——塞格德/历史名城——德布勒森/得天独厚的农业/工业



摩尔多瓦 /81

首都基希讷乌/葡萄种植和葡萄酒的生产

保加利亚 /82

维托沙山/贝洛格拉奇克石群/保加利亚近代史/具有浓郁民族特色的服装/玫瑰王国的玫瑰节/“花园城市”——索菲亚/普罗夫迪夫/无水不秀奈赛巴/大海港——瓦尔纳/“玫瑰城”——卡赞勒克/向现代化发展的农业/旅游业

罗马尼亚 /87

多瑙河三角洲/罗马尼亚简史/乡村博物馆/多彩的民间妇女头饰/民间乐器/绚丽多姿的舞蹈/雕塑/首都布加勒斯特/“黑海明珠”——康斯坦察/工业中心——阿

拉德市/石油城——普洛耶什蒂/占主导地位石油化学工业/传统的木材加工工业/发达的葡萄种植业/得天独厚的旅游资源/紧跟潮流的服装加工业/畜牧业和渔业/交通运输



丹麦 /95

日德兰半岛/童话王国的文学/核物理学的鼻祖——玻尔/“美人鱼”铜像/“北欧的巴黎”——哥本哈根/奥胡斯/工业和农业

法罗群岛 /98

孤独的群岛/获得自治权的法罗群岛

德国 /99

沼泽密布的北海沿岸/波罗的



海沿岸/北德平原/西南部莱茵断裂谷地区/湖光山色迷人处——阿尔卑斯山地带/哈尔茨山区/德意志早期封建国家的形成/神圣罗马帝国的兴衰/从德意志帝国到魏玛共和国/希特勒专政和德国的分裂/德国的重新统一/啤酒节/喜欢清静的性格/德国狂欢节/倾听来自自然与心灵的声音/人才辈出的哲学界/贡献巨大的德国科技/别具特色的婚嫁习俗/社交礼仪/第一台印刷机/古老而又崭新的都城——柏林/世界闻名的香水产地——科隆/绿色的都城——波恩/曾经沧桑的萨尔/慕尼黑/书城——莱比锡/德国通向世界的门户——汉堡/以金融业著称的法兰克福/公路运输——世界公路密度之冠/

德国的“王牌工业”——机械工业/现代化的邮政电信事业/能源工业/畜牧业



卢森堡 /115

卢森堡市/卢森堡经济

比利时 /116

西北部低地平原/阿登高原/中部丘陵/两战时期的比利时/比利时的连环画/夏季音乐会/首都布鲁塞尔/“小威尼斯”——布鲁日/“钻石城”——安特卫普/历史悠久的根特/发达的工业

荷兰 /120

低地之国/艾瑟尔湖/海上马车夫/荷兰木鞋/荷兰的绘画/“北

欧威尼斯”阿姆斯特丹/世界第一大港——鹿特丹/工业/服务业/农业



爱尔兰 /125

多样的地形地貌/绵长而曲折的海岸线/众多的河流湖泊/强敌入侵打破“绿岛”平静/光彩夺目的文学/音乐的国度/晚婚习俗/都柏林/南部大港——科克/阿伦群岛/斯凯利格·迈克尔岛的修道院/农业/工业/信息业/电信业

英国 /131

奔宁山脉/威尔士地区/泰晤士河/英国的源起/诺曼征服/文艺复兴和资本主义的兴起/英国资产阶级革命/服装/牛津大学/高贵的王族/板球运动/威士忌之产地/莎士比亚/穿花格裙的苏格兰男人/剑桥大学/雾都——伦敦/第二大城——伯明翰/第二大商港——利物浦/历史文化名城——爱丁堡/中部经济文化中心——曼彻斯特/欧洲石油之都——阿伯丁/机械制造中心——考文垂/钢都刀具城——设菲尔德/北海港市——赫尔/北爱尔兰心脏——贝尔法斯特/农业/航空/石油和天然气/钢铁工业/对外贸易/旅游业



摩纳哥 /145

支柱产业——旅游业/赌城——蒙特卡洛

法国 /146

巴黎盆地/广阔的中央高原/阿坤廷盆地/卢瓦尔河/加龙河/罗纳河/英法百年战争/拿破仑一世/七月革命/20世纪的法国/穿在法国/艺术家的天堂/法国香水/法国的白兰地/巴尔扎克/雨果和巴黎圣母院/世界



名城——巴黎 / 法国第二大城市——马赛 / 葡萄酒城——波尔多 / 电影展览城——戛纳 / 避暑胜地——尼斯 / 旅游业 / 发达的农业 / 工业



列支敦士登 / 157

列支敦士登的源起 / 发达的经济

奥地利 / 158

独特的地形 / 奥地利境内的多瑙河 / 辉煌的哈布斯堡家族统治时期 / 伟大的作曲家——莫扎特 / 世界音乐之城——维也纳 / 萨尔茨堡 / 格拉茨 / 工业 / 以畜牧业为主农业 / 交通运输业 / 林业

瑞士 / 163

瑞士境内阿尔卑斯山 / 恩加丁谷地湖群 / 永久的中立国 / 葱头节 / 瑞士天主教祭典 / 群众性的体育运动 / 瑞士雪节 / 首都伯尔尼 / 北部大城——苏黎世 / 日内瓦 / 钟表业 / 金融业



安道尔 / 171

安道尔城 / 发达的旅游业

直布罗陀 / 172

野生动植物 / 旅游业

葡萄牙 / 173

“母亲河”——杜罗河 / “欧洲之角”——罗卡角 / 马德拉群岛 / 亚速尔群岛 / 葡萄牙国家的诞生 / 海上殖民帝国 / 由帝国到小国 / 航海史上的双子星座 / 诺贝尔文学奖得主萨拉马戈 / 新旧融合的首都——里斯本 / “葡萄酒窖”——波尔图 / 吉巴良斯 / 新特拉市 / 工业 / 农业 / 迅速发展的服务业和旅游业 / 对外贸易

西班牙 / 180

大西洋的明珠——加那利群岛 /

纵横的山脉 / 多样性的气候 / 从罗马人到阿拉伯人 / 殖民帝国时期 / 近代的西班牙 / 文学巨匠塞万提斯 / 弗拉门戈舞 / 艺术大师毕加索 / 叹为观止的斗牛 / 马德里 / 巴伦西亚 / 巴塞罗那 / 南方门户——塞维利亚 / 农业 / 渔业 / 工业 / 旅游业 / 建筑业



圣马力诺 / 189

“邮票王国”

马耳他 / 190

马耳他历史 / 首都瓦莱塔

梵蒂冈 / 191

发达的旅游业 / 不一样的经济现象

意大利 / 192

意大利境内的阿尔卑斯山 / 亚平宁山脉 / 西西里岛 / 撒丁岛 / 波河平原 / 古罗马时代 / 中世纪时代 / 资本主义的萌芽 / 国家的统一 / 第二次世界大战 / 古罗马文化 / 文艺复兴时期的文化艺术 / 比萨饼 / 意大利的建筑艺术 / 意大利歌剧 / 罗马 / 米兰 / 都灵 / 热那亚 / 威尼斯 / 那不勒斯 / 佛罗伦萨 / 工业 / 意大利的农业 / 制鞋王国 / 发达的旅游业



马其顿 / 205

首都斯科普里 / 地形地貌 / 奥赫里德湖

克罗地亚 / 206

逐渐恢复的经济 / 萨格勒布

波斯尼亚和黑塞哥维那 / 207

世界名城——萨拉热窝

斯洛文尼亚 / 208

举世闻名的冰碛湖——布莱德

湖 / 波斯托伊那溶洞 / “大学城”——卢布尔雅那 / 较发达的经济

塞尔维亚和黑山 / 210

美丽的塞尔维亚 / 独特的黑山 / 首都贝尔格莱德 / 前南斯拉夫地区曲折的历史




阿尔巴尼亚 / 213

首都地拉那 / 多样化的农业 / 阿尔巴尼亚人的“春节”

希腊 / 214

三面环绕的国度 / 奥林匹斯山 / 克里特岛 / “绿岛”——克基拉岛 / 罗得岛 / 西方文明最早的火炬 / 希波战争 / 伯罗奔尼撒战争 / 千年独立史 / 伟大的哲学突破 / 伟大的文学家荷马 / 史学之父希罗多德 / 希腊艺术 / 举世瞩目的奥林匹克运动会 / 圣母升天日及国庆节 / 希腊戏剧和音乐 / 文明古都——雅典 / 塞萨洛尼基 / 伯罗奔尼撒要港——帕特雷 / 奥林匹亚 / 纳夫普里翁 / 蒙耐瓦西亚 / 传统的航业 / 种植业 / 旅游业





欧洲地形图

Europe

在希腊神话中，为爱驱使的宙斯神化为金色牡牛，将腓尼基人的公主欧罗巴带回了地中海岸。惶惑中的少女得到神祇的眷顾，落脚处的陌生大陆将以她的名字命名。这就是后来的“日落之地”——欧罗巴洲。

欧洲位于亚欧大陆西部，大部分处于中高纬度，多岛屿、半岛和海湾，内陆横卧着广阔的平原。虽然同处亚欧大陆，迥然不同的地形也使欧洲具有与亚洲迥然不同的气候。欧洲气候类型相对比较单一，以温带气候为主，海洋性特点显著，同时，也是世界上除南极洲外惟一没有干旱沙漠区的大洲。

按面积计算，欧洲是世界上第二小的洲，但这里对世界所产生的影响，却是无法用“大小”来衡量的。欧洲一直是世界经济最发达的地区之一；欧洲的文化是整个西方社会文化的源头，现在更已经渗透进世界的几乎每个角落……欧洲人始终为此深感骄傲，但深厚的文化底蕴让他们表现出一种因自信而生的谦逊与彬彬有礼，使整个大洲都展现出一层含蓄与内敛的风范，一如这片被海风吹过的温润大地。







欧洲政区图

Europe

地理

最大湖泊: 拉多加湖, 位于俄罗斯欧洲部分, 面积 1.8 万平方千米

最长河流: 伏尔加河, 位于俄罗斯欧洲部分, 全长 3530 千米

最高点: 厄尔布鲁士, 位于俄罗斯欧洲部分高加索山脉, 海拔 5642 米

最低点: 里海, 海平面以下 28 米

政治

总面积: 约 1016 万平方千米

总国家数: 43

总人口: 5.83 亿

人口最多的国家: 俄罗斯, 总人口为 1.45 亿

人口最少的国家: 梵蒂冈, 人口为 1380 人, 常住人口仅 540 人

人口密度最高的国家: 摩纳哥, 16420 人/平方千米

面积最大的国家: 俄罗斯, 面积为 1707.54 万平方千米

面积最小的国家: 梵蒂冈, 面积为 0.44 平方千米







挪威

Norway



挪威是北欧最重要的国家之一。传说中古代北欧人来往于斯堪的纳维亚半岛，有一条沿半岛北部海岸的路，因此，挪威的原意是“通往北方之路”。挪威位于北欧的斯堪的纳维亚半岛西部，西濒挪威海，东邻瑞典，东北与芬兰和俄罗斯接壤，南边与丹麦隔海相望。海岸线长 2.12 万千米（包括峡湾）。挪威虽地处高纬，但深受北大西洋暖流影响，大部分地区属温带海洋性气候。因此，自古以来，挪威被视为传说中的极北之岛——兹勒。

自然地理

挪威的地形有两个显著的特征：一是海岸曲折，峡湾密布，以全国最大最深的松恩峡湾最著名，伸入内陆 180 千米，宽 5 千米；二是冰川地形极为普遍，冰川面积共 5180 平方千米。其领土南北狭长，南北的直线距离长 1700 多千米，东西最宽 434 千米，最窄的地方只有 6.3 千米。其沿海的岛屿像一条断断续续的带子沿海岸蜿蜒，沿海的岛屿与岩礁总共有 15 万个左右，被人称为“万岛之国”。

☞ 挪威位于斯堪的纳维亚半岛西部，境内河流湖泊众多，起伏不平的斯堪的纳维亚山脉纵贯挪威全境。



纵贯全境的斯堪的纳维亚山脉

挪威是欧洲山脉最多的国家之一，全国有 700 多条现代冰川。高原、山地、冰川占国土面积的 75%。斯堪的纳维亚山脉是构成斯堪的纳维亚半岛地形的主轴。山脉的西坡比较陡峭，许多地方形成峭耸的悬崖。东坡比较平缓，成阶梯状丘陵台地过渡到波罗的海沿岸平原。该山脉最高峰是挪威境内的加尔赫峰，海拔 2469 米。第四纪冰期时，斯堪的纳维亚半岛是欧洲冰川的主要发源地，冰厚曾经达到 2000 米，直到距今 12000 年~8000 年时，大陆冰川才最后消退，但是目前山地上仍然保留了总面积约 5000 平方千米的冰原。

国家档案

国名	挪威王国
面积	38.52 万平方千米（包括斯瓦尔巴群岛、扬马延岛等属地）
首都	奥斯陆
人口	452.1 万（2002 年）
民族	挪威人占全国人口的 96%，其他还有拉普人、芬兰人、丹麦人、瑞典人、美国人、英国人、巴基斯坦人等
语言	官方语言是挪威语，英语为通用语言
货币	克朗
主要城市	奥斯陆、卑尔根

- ★挪威多山，山地约占领土的2/3，海拔不足150米的面积仅占1/5。
- ★挪威有较高的生活水平和福利水平。1999年，平均每千人有小轿车404辆，移动电话用户274.5万，上网率达每千人304次，居世界第三位。
- ★河鸟是挪威的国鸟，挪威人非常爱这种鸟，政府规定不准捕捉或损害河鸟。
- ★挪威受阳光照射时间很短，一年中只有7月和8月为享受阳光的黄金季节，所以一般情况下应尽量避免在这两个月内找他们谈生意。

与众不同的海岸

挪威的海岸线漫长，达2.12万千米。这里的峡湾很多。从北部的瓦伦格峡湾到南部的奥斯陆峡湾为止，峡湾一个接一个，连绵不断。因此，挪威也获得了“峡湾国家”的称呼。挪威境内多冰川槽谷，在海水日积月累的侵蚀之下，形成了狭长而曲折的海

峡。挪威造船工业历史悠久，工艺水平较高。从图中的船舶博物馆可以看出挪威人对造船业的重视。


湾，在峡湾的两岸多断崖绝壁，地势十分险要，成为世界上独特的自然景观之一。

欧洲首位的水力资源

挪威的财富应该说是“水源”带来的。因为除了靠商船和渔船所带来的财富之外，供给该国能源的河川及瀑布也具有很大的功劳。由于分水岭过于接近海岸，因此河川都很短促，

瀑布落差较大，世界10条落差最大的瀑布中，挪威就有3条：居第四位的奥尔梅里，落差565米；第五位的蒂赛，落差为533米。挪威境内还有很多冰川和湖泊，由冰河溶解的水量丰富，最适合水力发电，水力资源极为丰富，闻名欧洲，可开发的水电资源巨大。

具有北欧风情的小屋在挪威随处可见。



历史文化

挪威的历史可以追溯到8世纪的时候。那时候，居住在今天挪威的日耳曼人就形成了20多个部落。和许多北欧国家一样，挪威的历史上也存在着战乱频繁的“海盗时期”。在以后漫长的中世纪时期，挪威曾经两度处于外国的统治之下，坚强勇敢的挪威人民进行了坚苦卓绝的斗争，终于取得了国家和民族的独立。在历史发展过程中，挪威人在文化方面取得了巨大的成就。

古代艺术宝库——比格岛

比格岛位于挪威首都奥斯陆的西南方向，与市中心一水之隔。岛上有一座“民俗博物馆”，人们称之为“人民公园”。在这座富有特色的露天博物馆里陈列着150多座古老的木屋和教堂。这些建筑都是从挪威各个地方“移植”到这里的。整座博物馆的模样就像一个个中世纪的古代村庄，反映了当时人们的生活和建筑艺术。

奥尔内斯木板教堂

奥尔内斯木板教堂位于松·奥·菲约拉内郡的奥尔内斯，是当前挪威28座木板教堂中最宏伟的一座，建于12世纪。其背后是长满林木的山麓，前面有石块筑成的围墙。该教堂共有3层，全部用木材建筑而成。每层都有陡峭的披檐，上面有尖顶，外形很像东方式古庙。教堂里的圣台、布道坛、边座、唱诗班的屏饰和壁画等都是

1700年前的物品，至今仍保存完好，每年都吸引了大量的游客到这里参观。该教堂已被列入联合国教科文组织世界文化遗产之一。



奥尔内斯木板教堂外观的装饰物既有基督教的十字架，又有根据北欧神话传说创作的兽头形屋檐顶尖。



北角在地理上的意义十分重大，这里的标志既是航海的陆标，也是挪威海的地界标。

人类对北极地区的探索之路

早在公元前4世纪就有人到北极地区探险。到16世纪中叶，英国人和荷兰商人不断到北冰洋地区探险考察。从17世纪开始，俄国多次向北极地区和远东派遣探险队。1882年~1883年的第一次国际极地年是国际上合作进行北极科学考察的开端，挪威、丹麦、瑞典、芬兰、俄国、美国、英国等国家在北极地区建立了科学观测站，派出了考察队。开始于1932年的第二次国际极地年对北极地区进行了更加深入的研究。第二次世界大战之后，在北极地区发现了储量丰富的石油、天然气、煤、铁、金刚石、磷灰石等。



大事年表

8世纪

居住在今天挪威的日耳曼人形成部落联盟。

8世纪末

挪威海盗入侵爱尔兰，建立了殖民地。

1066年

挪威海盗头子哈拉尔德·哈德雷达征服英格兰失败，历史上有名的“海盗时期”结束。

1217年~1319年

哈康四世至哈康五世的统治时期，史称挪威历史上的“黄金时代”。

1380年

哈康六世去世，挪威的大权由其妻子丹麦人玛格丽特掌握。

1814年

丹麦与英国作战失败，将挪威作为牺牲品割让给英俄等反法同盟的成员国瑞典。

1905年10月26日

挪威脱离了瑞典的统治，重新获得独立。

1940年

挪威遭到法西斯德国的入侵，并被占领。

1945年5月8日

驻扎在挪威的德国军队宣告投降，挪威获得了独立。

1949年4月

挪威放弃传统的中立政策，参与建立北大西洋公约组织。

1994年11月

举行全民公决，否决了挪威加入欧洲联盟。



滑雪运动的发源地

4000多年前的原始滑雪图画证明，那时候的挪威人就已经会滑雪了。冬季到挪威，在奥斯陆的公园里到处都可以看到滑雪的孩子们。挪威的儿童往往从两三岁就开始学习滑雪，政府也鼓励他们滑雪上学，而不是乘坐公共汽车。在历次国际滑雪大赛中，挪威的选手总是独占鳌头，成为在冰雪项目中获得金牌总数最多的国家。



☐ 渔业一直是挪威主要的传统经济部门，挪威的捕鱼量十分巨大，捕鲸业居世界第一，卑尔根的鱼博物馆闻名遐迩。

欧洲戏剧的创始人——易卜生

易卜生(1828~1906)是著名的戏剧家、诗人，也是第一个享有世界声誉的挪威作家。他以其出色的戏剧创作成为近代欧洲戏剧的创始人。其主要贡献在于1877年以后创作的一系列“社会问题剧”，代表作是《玩偶之家》。他的社会问题剧广泛地揭露了资本主义制度下存在的一系列社会问题，代表了欧洲批判现实主义文学创作的最高成就。

★现行宪法规定挪威实行世袭君主立宪制。国王为国家元首兼武装部队统帅，并提名首相人选，但无权解散议会。

★挪威人在饮酒、敬酒时有一套复杂的注目仪式：举起杯子，凝视对方的眼睛，然后说干杯，互相碰一下玻璃杯，再一次凝视对方的眼睛，之后等对方先干杯后再饮尽。

☐ 挪威有许多古老的大教堂，阿顿教堂内的靠背长椅古老而真实，偶尔可以感受到中古时代的气息。

北极科考先驱——南森

北极一直是人类眼中的神秘地带。直到19世纪末，挪威人南森的科学考察才第一次证实了北极地区海洋的存在，从而揭开了人类对这一地区进行科学考察的序幕。1882年，他从事海上航行，研究高纬度海区海洋动植物的生活特性。1896年，他完成了长达3年多的北极探险，成为极地科学考察的先驱，以后，他又对大西洋和北冰洋进行了4次探测，搜集了大量有关北冰洋洋流、浮冰、水文、气温和海洋生物等方面的宝贵资料。1897年，著名的《穿越北冰洋》出版，使他成为全世界的知名人物。同时，他还获得了诺贝尔和平奖。