

主编·钱乘旦
著·庆学先 罗春华



英联邦国家现代化研究丛书

Nigeria Gambia Sierra Leone

西非三国

尼日利亚 冈比亚 塞拉利昂

—— 对抗与和解的悖论 ——



四川出版集团 四川人民出版社

本 从 书 为 国 家 211 工 程 基 金 项 目



英联邦国家现代化研究丛书

西非三国

尼日利亚 冈比亚 塞拉利昂

—— 对抗与和解的悖论 ——

庆学先 罗春华 · 著

四川出版集团
四川人民出版社

图书在版编目(CIP)数据

西非三国:对抗与和解的悖论/庆学先,罗春华著.
—成都:四川人民出版社,2006.1
(英联邦国家现代化研究丛书/钱乘旦主编)
ISBN 7-220-07010-1

I. 西... II. ①庆...②罗... III. 现代化—研究—西非 IV. D743.02

中国版本图书馆 CIP 数据核字(2005)第 137690 号

XIFEI SANGUO

西非三国

——对抗与和解的悖论

钱乘旦 主编 庆学先 罗春华 著

责任编辑
封面设计
技术设计
责任校对
责任印制

傅 瑜
毕 生
戴雨虹
蓝 海
丁 青 李 进

出版发行
网 址

四川出版集团(成都槐树街2号)
四川人民出版社
<http://www.scpph.com>
<http://www.scrmcbs.com>
E-mail: scrmcbsf@mail.sc.cninfo.net

发行部业务电话
防盗版举报电话
照 排
印 刷
成品尺寸
印 张
字 数
版 次
印 次
书 号
定 价

(028)86259459 86259455
(028)86259529
成都华宇电子制印有限公司(028)86272418
四川锦祝印务有限公司
140mm×202mm
8.75
180千
2006年1月第1版
2006年1月第1次印刷
ISBN 7-220-07010-1/K·1037
20.00元

- 著作权所有·违者必究
本书若出现印装质量问题,请与工厂联系调换
电话:(028)85910167



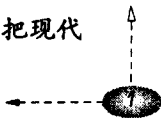
Nigeria Gambia Sierra Leone

丛书总序

钱乘旦

本丛书讨论英联邦国家的现代化。按照丛书的整体规划，我们对英联邦国家逐一进行研究。较大、较重要的国家及与中国关系较密切的国家每个国家写一本书，其他国家则按地区分组，一个地区合为一本。

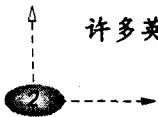
现代化研究在中国起步已十多年了。十多年来，人们对现代化的理解逐渐加深。人们的认识已不再停留在理论上，中国的现代化实践使人们有了感性的知识，他们思考的问题也越来越深入了。然而迄今为止，现代化的学术研究还基本停留在理论阐述上，个案分析相当少。这在现代化研究的初期阶段是合情合理的，因为当人们对“现代化”是什么还不甚了了时，不谈现代化的理论就无法往下谈。在这十多年中，学者们把现代



化的理论梳理了一遍，并提出了自己的一些看法。由于这项工作，现代化的理论至少在中国知识阶层中已经比较普及了，人们不会对现代化的一般学说感到陌生。很多专谈现代化理论的书（包括翻译作品）相继问世；其他一些著作，虽不专做现代化研究，却也有意无意地运用了现代化理论，自觉不自觉地选取了现代化的研究角度。

尽管如此，个案研究的作品还是太少了。国际学术界已经非常重视个案分析，其中有些作品还相当出色。但这些作品介绍到中国来的并不多，而中国人自己做的则更少。一般来说，现代化的理论从宏观上看似乎并不错，但一放到具体国家的经历中去，就立刻碰到各种问题。理论的抽象本来应来自实践的总结，理论的认定和修改也来自对具体实例的分析。所以，现代化研究发展到现在只谈理论就不行了，应该离开泛泛而谈的理论，进入具体的个案分析。

我们这套书就是对英联邦国家作个案分析。通过分析，试图揭示不同国家的不同发展经历。每一个国家都有其独特的经历，但是从发展道路方面说，英联邦国家又都有相似之处。所有英联邦国家都有一个共同之点，即都经历过英国殖民主义统治时期。英国的统治在英联邦国家历史上留下印痕，对它们独立后的发展造成影响。另一方面，所有英联邦国家的现代化都是在殖民主义入侵的刺激下才开始的，因此它们都是被迫进入现代化过程。这样两个共同点就决定了它们在现代化道路上的相似之处，即英国式的发展道路在英联邦国家留下了遗产。对许多英联邦国家来说，发展是渐进的，暴力冲突不常见。多数

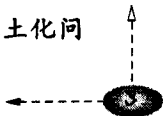




英联邦国家的独立过程是平稳完成的，这使殖民时期的制度在独立后仍然被保留下许多。制度方面的延续性使独立后的发展也基本上沿着和平的方向前进，断裂突变的现象很少发生。这样，对多数英联邦国家来说，尽管其现代化的经历各不相同，但它们发展的道路又比较相似，有其共通之处。多数英联邦国家走的是英国式道路，动荡比较少，政局比较稳定，有利于国家发展。

但在共性之下，每一个国家又有其个性，在现代化道路上，都碰到过各自独特的障碍，克服这些障碍并不是一件容易的事。各个国家都有特别的历史经历，有独特的文化背景，历史形成了独特的民族传统，要实行现代化，就要解决这些特殊的困难。这样就造成了现代化过程中的个性问题。要排解这些问题，需要靠每一个国家自身的智慧。于是我们看到，在解决这些问题的过程中，有些国家进展顺利，有些国家路途曲折，有些国家成功较多，有些国家失败不绝。既如此，成功和失败是如何产生的？顺利和曲折又是怎么形成的？历史文化的因素固然重要，但现代化的执行过程有时也起决定性作用。国家的成熟与否往往就会表现在这里，表现在它是否能跨越现代化过程所面临的障碍以及跨越障碍在多大程度上是比较顺利进行的。

作为英国过去的殖民地，英联邦国家可以分成三种类型：第一种类型是英国过去的移民殖民地，其人口由英国及欧洲其他国家的移民构成。这些殖民地与英国有共同的文化背景，殖民地建立之初，现代化过程就已经开始，其进展程度几乎与英国同步。独立后，它们面临的最大问题是欧洲文明的本土化问



题，现代化如何移植于一个新生的民族国家？第二种类型是有较深厚文化传统的国家，在殖民者入侵之前已经有比较悠久的历史。这些国家的现代化不像第一种类型那样可以顺利地移植，欧洲文明进入之时，就出现两种文明的冲突，因此其最大的障碍就是如何调解这些冲突，调解失败就意味着现代化过程受挫——殖民时期的遗产既可是一堵高墙，也可是一座桥梁。第三种类型是原有的社会发展水平相对较低的国家，在成为殖民地时属于部落社会或其他类型的社会。殖民统治给这些地区强加了一部现代国家的机器，一旦殖民主义撤离，这些国家能否维持这部机器运转呢？这是一个严重的问题。总之，各种类型的国家都有各自的难题，而在解决这些难题时，不同国家采取了不同的对策，于是结果就不同了，有些成功，有些失败，成功的经验和失败的教训对其他国家来说都具有特别的意义。

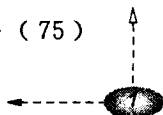
我们之所以选择英联邦国家作为个案研究的对象，正是因为英联邦国家包容广泛。它们中既有发达的国家，也有发展中国家，还有不发达或相当不发达的国家。其分布地域广，全世界五大洲都有。其文化背景包罗万象，人种民族也无所不有。对这样一个仅以都曾接受过英国统治为共同点的国家群体做出分别的个案研究是很有意思的。若最后将研究的结果进行比较，就立刻可以看出不同类型国家现代化过程中的共性与个性，这可以帮助我们在一个更深的层次上理解世界现代化，也可以帮助我们观照中国的现代化，在比较与借鉴中给它注入新的关怀。



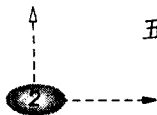
目 录

丛书总序

第一章	殖国时代前的西非三国·····	(1)
一	西非三国的自然地理概况·····	(1)
二	殖民时代前的历史沿革·····	(7)
三	伊斯兰教的渐进传播·····	(17)
四	殖民时代前的社会结构·····	(29)
第二章	欧洲列强在西非三国的殖民活动·····	(48)
一	殖民时代的开始·····	(48)
二	英国对冈比亚和塞拉利昂的占领·····	(52)
三	英国对尼日利亚的占领·····	(62)
第三章	英国殖民统治下的西非三国·····	(69)
一	英国建立殖民统治的背景·····	(69)
二	政治上的统治·····	(75)

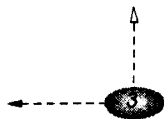


三	经济上的控制	(86)
四	基督教的传播	(91)
五	殖民统治对西非三国的影响	(106)
第四章	西非三国的民族主义运动	(113)
一	民族主义的觉醒	(113)
二	泛非主义的影响	(122)
三	政治组织和社会团体的建立	(127)
四	独立运动的背景与宪政改革	(135)
第五章	尼日利亚第一共和国	(148)
一	尼日利亚的独立	(148)
二	独立后的政治危机	(154)
第六章	尼日利亚第二共和国	(180)
一	戈翁政权	(180)
二	穆塔拉·穆罕默德政权	(189)
三	第二共和国	(197)
四	巴班吉达政权	(203)
第七章	冈比亚的发展	(205)
一	冈比亚的独立	(205)
二	第一共和国	(207)
三	冈比亚的经济发展	(215)
四	塞内冈比亚联盟	(221)
五	军事政变和军人独裁	(227)





第八章	塞拉利昂的发展.....	(241)
一	塞拉利昂的独立和内乱.....	(242)
二	塞拉利昂的内战.....	(249)
结束语	(262)



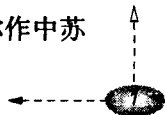


第一章

殖民时代前的西非三国

一 西非三国的自然地理概况

尼日利亚、塞拉利昂和冈比亚三国位于西非，这个地区从地形上可以分为四个部分：从北到南依次是萨赫勒地区、热带草原地带、热带森林地带，以及濒临大西洋的沿海地区。萨赫勒地区位于撒哈拉沙漠的南缘地带，西起塞内加尔河口，东到乍得湖地区。热带草原地带又称苏丹地区，其中从塞内冈比亚的大西洋海岸到尼日尔河和贝努埃河交汇的地区称作西苏丹，而自尼日尔河的东岸至乍得湖地区以南和以东一带则称作中苏



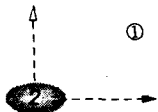
丹。“苏丹”的意思是“黑人之乡”。

尼日利亚的全称是尼日利亚联邦共和国 (The Federal Republic of Nigeria)，它是非洲面积最大的国家，国土面积为 923768 平方公里。尼日利亚位于西非东南部，东邻喀麦隆，东北隔乍得湖与乍得相望，西接贝宁，北连尼日尔，南濒大西洋几内亚湾。尼日利亚实行联邦制，设联邦、州和地方三级政府。1996 年 10 月，尼日利亚重新划分了行政区域，全国分为 1 个联邦首都区、36 个州以及 774 个地方政府。尼日利亚共有 1.33 亿 (2003 年的估计数字)^①。尼日利亚不仅是西非人口最多的国家，而且也是非洲人口最多的国家。

塞拉利昂的全称是塞拉利昂共和国 (The Republic of Sierra Leone)，它的北面 and 东北与几内亚接壤，东南与利比里亚交界，西面和西南濒临大西洋。塞拉利昂面积为 71740 平方公里。塞拉利昂全国分为 3 个省和 1 个区，即北方省、南方省、东方省和首都弗里敦所在的西区。3 个省之下设有 12 个行政区，行政区以下设 150 个酋长领地。塞拉利昂在 1989 年以后就没有进行过人口普查，2003 年人口估计为 500 万左右。

在西非三个国家中，冈比亚最小，东西长 300 多公里，南北宽不过 22~48 公里，面积仅有 10367 平方公里。冈比亚为一狭长平原，嵌入塞内加尔共和国境内，西濒大西洋。冈比亚的全称是冈比亚共和国 (The Republic of Gambia)。全国分为 2 个市，即首都班珠尔市、卡尼芬市和 5 个区，即西方区、下

^① 主要参考中华人民共和国外交部和美国国务院网站所提供的资料。





河区、麦卡锡岛区、上河区和北岸区，区以下分 35 个县，村为基层单位。从人口上来讲，冈比亚也是一个小国，其 2001 年的人口估计约 140 万。

我们在研究尼日利亚、塞拉利昂和冈比亚这三个国家时，应该注意到它们虽然在面积和人口方面存在着较大的差异，但是就自然条件而言，三国都拥有优越的自然环境和地理位置，特别是塞拉利昂和尼日利亚拥有丰富的矿产资源。尼日利亚、塞拉利昂和冈比亚三国都濒临大西洋，地理位置优越。冈比亚的海岸线长 48 公里，塞拉利昂的海岸线长约 485 公里，而尼日利亚的海岸线更是长达 800 公里。三国的沿海地区大多是低地或水网地区。尼日利亚的地形较为复杂，沿海是带状平原，南部是低山丘陵，中部是尼日尔—贝努埃河谷地，北部是豪萨兰高原，东北部和西北分别是乍得盆地和索科托盆地，东部则是邻近喀麦隆的山地。冈比亚国土狭窄，其内陆地区与沿海地带的海拔差距并不大。塞拉利昂西低东高，西部沿海地区部分为低地，部分为丘陵，海拔高度从 76 米到 150 米，东部和东北部的高原之间有断裂构造自然分割，高度在 150 米到 600 米之间。

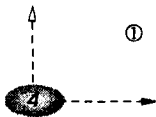
由于西非三国毗邻大西洋而受到热带季风气候的影响，所以非洲的气候表现在这三个国家并不仅是炎热与干旱，而是呈现出多样性的特点。例如，在尼日利亚的乔斯高原，气候就凉爽宜人。三国的气候分为旱季和雨季。旱季从每年 11 月至次年的 4 月，这时受来自撒哈拉沙漠的东北干热季风和局外风的控制，三四月时气温最高。但是即使在天气最为炎热的季节，



一般来说气温也不会超过摄氏40度。5月至10月为雨季，受产生于南大西洋的西南信风影响，西非三国处于雨区控制之下。三国的降雨量不等。尼日利亚从南到北的年降雨量从3000毫米递减为500毫米，从沿海的3000毫米递减为东北部的1500毫米。塞拉利昂年平均降水量为2000~5000毫米，是西非降雨量最多的国家。冈比亚的降雨量基本在1000毫米左右。

西非三国的大部分地区水系纵横，有着得天独厚的水利资源。大多数的河流发源于几内亚高原，如冈比亚河、罗克尔河、塞瓦河、尼日尔河等，只有贝努埃河发源于喀麦隆北部。在萨赫勒地区北部靠近撒哈拉沙漠南沿的半沙漠地区，以及尼日利亚北部的豪萨兰高原，水系分布不均，但是也有较多的季节性河流。有了这样的气候差异和水系条件，加上肥沃的土地，西非三国发展农业经济应该说具备上佳的条件。西非三国的可耕地面积相当可观，但是已耕地却较少，粮食都不能自给。尼日利亚的可耕地为8120万公顷，已耕地却只有3400万公顷；塞拉利昂的土地面积是720万公顷，其中可耕地面积占75%，但只有9%为已耕地；冈比亚的可耕地是48万公顷，已耕地只占39%^①。在西非三国的北部，特别是冈比亚的萨赫勒地区和尼日利亚的豪萨兰高原，这里一直以草原游牧和旱地种植业为主。三国的大多数地区适宜农业耕作，可以耕种稻米、木薯、玉米、高粱、小米等，并且出产各种经济作物，如

^① 主要参考中华人民共和国外交网站和美国国务院网站所提供的资料。



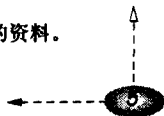


棉花、生姜、棕榈仁、咖啡和可可等。尼日利亚的棉花、花生等许多农产品产量在世界上居领先地位，可可产量近年也有所增加，大约保持年产 13 万吨至 17.5 万吨的水平。由于三国濒临大西洋，因而渔业资源非常可观，主要有邦加鱼、金枪鱼、黄花鱼、青鱼和大虾等。

此外，这三个国家都有丰富的旅游资源。旅游业占冈比亚国内生产总值的 10%，每年游客通常达 10 万人次左右，主要来自英国、瑞典、德国等国家。1994 年的军事政变一度造成旅游人数骤降，随后情况有所好转，1999 年达 11.78 万人次。塞拉利昂海岸线较长，海滨地区风光秀丽，十分适宜发展旅游业，但是一直未得到有效的开发。1990 年接待外国游客约 10 万人次，旅游收入 1900 万美元。塞拉利昂实现了和平以后，游客人数开始回升，1999 年旅游收入为 100.4 亿利昂。尼日利亚是一个旅游资源丰富的国家，但是也没有得到很好的开发。尼日利亚的主要旅游景点有夸拉州和高原州的瀑布、博尔努州的乍得湖寺院、十字河州的大牧场、伊莫州的奥古塔湖、翁多州的温泉和包奇州的野生动物园^①。

西非三国拥有多种自然资源。其森林覆盖率都比较高，尼日利亚的森林面积占国土面积的 17%，塞拉利昂的森林面积占土地总面积的 4%（约 32 万公顷）。塞拉利昂盛产红木、红铁木等，木材储量 300 万立方米。值得一提的是，尼日利亚和塞拉利昂的矿产资源十分丰富。即使是在矿产资源相对贫乏的

^① 主要参考中华人民共和国外交部网站和美国国务院网站所提供的资料。



冈比亚，目前已经探明的有钛、锆、金红石混生矿（储量约150万吨）和高岭土（50多万吨），只是这些矿产都没有得到开采^①。根据有关报道，冈比亚虽然目前没有探明蕴藏石油，但是可能拥有储量高达1亿桶的石油资源。

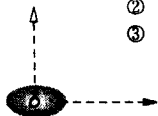
塞拉利昂的矿产资源主要有钻石、黄金、铝矾土、金红石、铁矿砂等。黄金矿砂发现5处，其中仅南方省包马洪地区的储量即达2000万吨，每吨矿砂含金0.2盎司。铝矾土储量1.22亿吨，铁矿砂储量1.87亿吨。金红石储量占世界第4位，仅次于南非、斯里兰卡、澳大利亚，储量约1亿吨，品位为1.2%~1.3%^②。塞拉利昂出产高等级的钻石，年出口量为2.5亿~3亿美元，但是通过正规渠道出口的钻石却较少，大多数的钻石是通过走私渠道进入欧美市场。通过正规渠道出口的钻石1999年为120万美元，2000年为700万美元，2001年为2600万美元，2002年为4200万美元，2003年应达到6000万美元^③。

尼日利亚已探明有30多种矿藏，主要有石油、天然气、锡、煤、石灰石等。迄今已探明的石油储量多达270亿桶，居世界第9位。2002年日产原油约189万桶左右，以目前开采速度可再开采30年。根据尼日利亚政府的相关报告，该国有330亿桶石油储量，预计2007年可增加到400亿桶。如果深水勘探取得成功，到2025年其潜在的石油资源可达到250亿

① 主要参考中华人民共和国外交部网站和美国国务院网站所提供的资料。

② 同上。

③ 参见美国国务院网站的网页。





~400 亿桶^①。作为尼日利亚的支柱产业，其石油产业的收入目前占外汇收入的 95%，占联邦政府财政收入的 80%，相当于国内生产总值的 20%~30%。近年来，尼日利亚的石油出口年收入均在 100 多亿美元。因石油主要用于出口，而国内炼油能力又较低，国内成品油消费约 70% 依赖进口。尼日利亚已探明天然气储量达 3.4 万亿立方米，居世界第五和非洲第一位，目前已开发量仅占总储量的 12%。1993 年尼日利亚国家石油公司与壳牌等 3 家西方大公司共耗资 38 亿美元在河流州的邦尼地区建成大型天然气液化厂，年加工能力为 72 亿立方米。1999 年天然气产量为 362 亿立方米，但利用率仅为 35% 左右。另外，尼日利亚为西非唯一产煤国，其煤储量约 27.5 亿吨^②。

二 殖民时代前的历史沿革

由于西非位于撒哈拉沙漠以南，越过撒哈拉沙漠往北就是马格里布^③，这样的地理位置不仅决定了西部非洲与北部非洲之间的关系，而且也决定了西部非洲的历史发展方向。早在公元前 5 世纪，铁的使用就是通过南跨撒哈拉沙漠的通道传播到

① 参见中华人民共和国外交部网站。

② 同上。

③ 阿拉伯人把埃及的西方——的黎波里、突尼斯、阿尔及利亚和摩洛哥等国——统称为马格里布，即西方之意。